АКЦИОНЕРНОЕ ОБЩЕСТВО
СИБИРСКИЙ ИНСТИТУТ ПО ИЗЫСКАНИЯМ
И ПРОЕКТИРОВАНИЮ СООРУЖЕНИЙ СВЯЗИ

Гипросвязь•4

Свидетельство № П-013-5402107151-12082016-119 от 12 августа 2016 г.

Экз № ___

Заказ № 720/1

«ВОЛС ПАО «Ростелеком»

ПРОЕКТ МЕЖЕВАНИЯ ТЕРРИТОРИИ

под размещение объекта «ВОЛС ПАО «Ростелеком»

00000000071736182683/03-ППТ2.1
720/1 – ППТ
Том 1.3.2.1.1
Книга 1. Муниципальное образование
«Кингисеппский муниципальный район» (Территория пункта Б)
Основная часть

Изм.	№. док.	Подп.	Дата
1	322-20		16.03.20

2020

Разрешение	Обозначение	00000000071736182683/03-ППТ2.1
322-20	Наименование объекта строительства	«ВОЛС ПАО «Ростелеком»

Изм.	Лист	Содержание изменения	Код	Примечание
1	130, 131	Том 1.3.2.1.1 00000000071736182683/03-ППТ2.1 Листы заменены. Внесены изменения: положение о размещении линейных объектов откорректированы площади отвода земли в соответствии с ПМТ.	4	Изменения внесены на основании письма ФАУ «Главгосэкспертиза России» №01628-20/ГГЭ-22167/13-03 от 05.03.2020г.

Согласовано:			
Н. контр.	Чудинова	16.03.20	
Архив	Александрова	16.03.20	

Изм. внёс	Ерхолин		16.03.20
Составил	Ерхолин		16.03.20
ГИП	Ильин		16.03.20
Утв.	Пражак А.		16.03.20

АО «Гипросвязь-4»
Отдел № 61

Лист	Листов
	1

АКЦИОНЕРНОЕ ОБЩЕСТВО
СИБИРСКИЙ ИНСТИТУТ ПО ИЗЫСКАНИЯМ
И ПРОЕКТИРОВАНИЮ СООРУЖЕНИЙ СВЯЗИ

Гипросвязь•4

Свидетельство № П-013-5402107151-12082016-119 от 12 августа 2016 г.

Экз № ___

Заказ № 720/1

«ВОЛС ПАО «Ростелеком»

ПРОЕКТ МЕЖЕВАНИЯ ТЕРРИТОРИИ

под размещение объекта «ВОЛС ПАО «Ростелеком»

00000000071736182683/03-ППТ2.1
720/1 – ППТ
Том 1.3.2.1.1
Книга 1. Муниципальное образование
«Кингисеппский муниципальный район» (Территория пункта Б)
Основная часть

Главный инженер С.Н. Чебаков

Главный инженер проектов Д.С. Ильин

Изм.	№. док.	Подп.	Дата
1	322-20		16.03.20

2020

СОДЕРЖАНИЕ

Обозначение	Наименование	Примечание
Том 3. Муниципальное образование «Кингисеппский муниципальный район» Книга 1. Основная часть ППТ		
	Содержание тома	Стр.3
РАЗДЕЛ 1.	Проект планировки территории. Графическая часть.	Стр.4
	Перечень координат красных линий	Стр.65
	Проект планировки территории. Графическая часть. Чертеж границ зоны планируемого размещения линейного объекта	Стр.74
РАЗДЕЛ 2.	Положение о размещении линейных объектов.	Стр.130
Книга 2. Материалы по обоснованию ППТ		
	Содержание тома	Стр.145
РАЗДЕЛ 3.	Материалы по обоснованию проекта планировки территории. Графическая часть.	Стр.146
	Схема расположения элементов планировочной структуры М 1:20000	Стр.146
	Схема использования территории в период подготовки ППТ. Схема конструктивных и планировочных решений М 1:2000	Стр.149
	Схема границ зон с особыми условиями использования территорий, подверженных риску возникновения ЧС природного и техногенного характера М 1:2000	Стр.205
РАЗДЕЛ 4.	Материалы по обоснованию проекта планировки территории. Пояснительная записка.	Стр.261
ПРИЛОЖЕНИЯ	Обязательные приложения к разделу 4	Стр.268

Согласовано

Взам. Инв. №

Подпись и дата

Инв.№ подл.

Изм.	Кол. уч.	Лист	№ док.	Подпись	Дата
					2020
Разраб.		Чудинова			01.20
Проверил		Ерхолин			01.20
Н. контр.		Ерхолин			01.20

720/1-ППТ

Содержание

Стадия	Лист	Листов
	1	1

АО «Гипросвязь-4»

Схема расположения листов

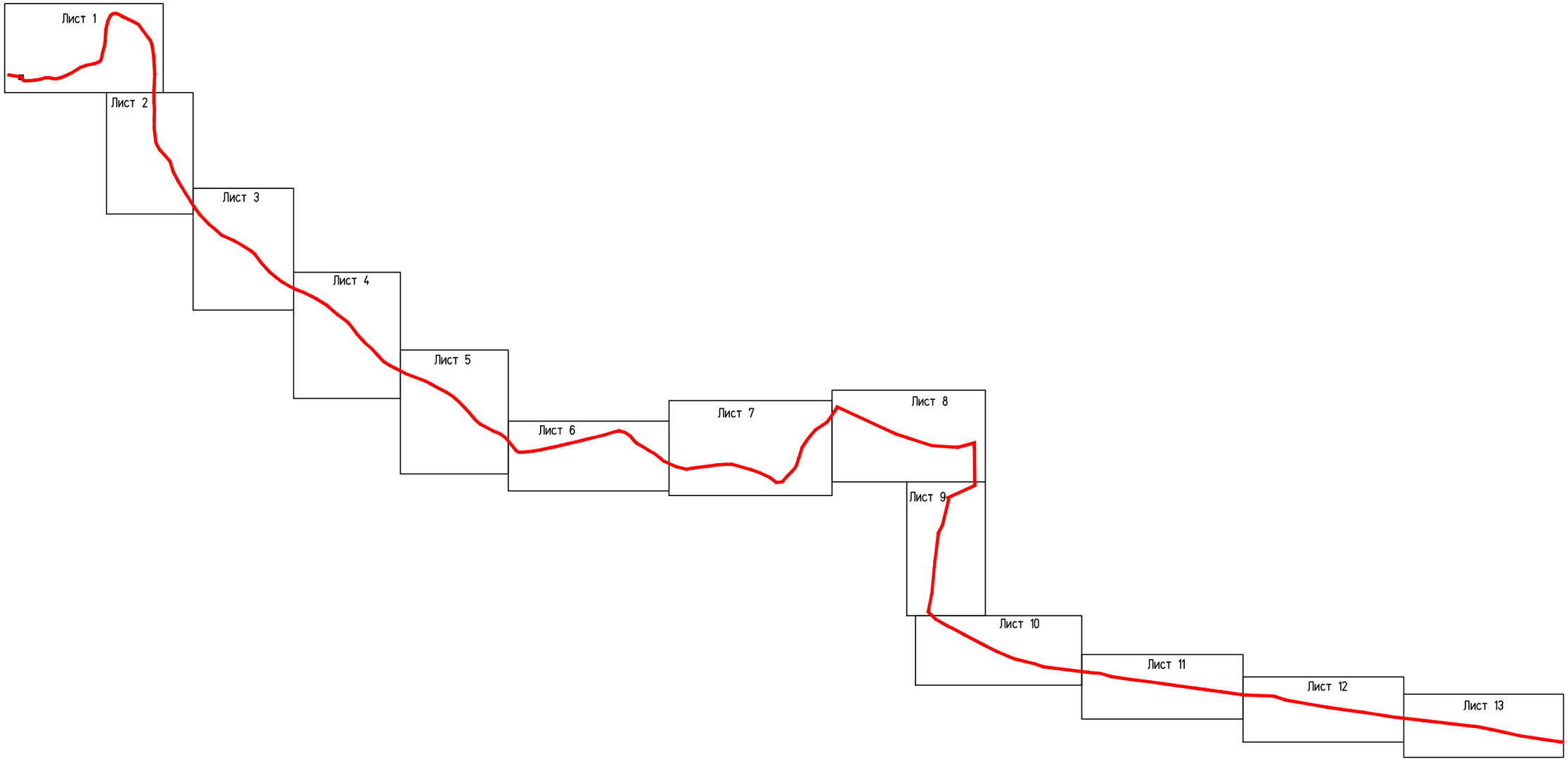

					2019
Изм.	Кол.уч.	Лист	№ док.	Подпись	Дата
Разраб.		Чудинова			05.09
Проверил.		Ерхолин			05.09
Н. контр.		Ерхолин			05.09
ГИП		Ильин			05.09

00000000071736182683/03-ППТ2.1			
ВОЛС ПАО "Ростелеком"			
Том 1.3.2.1.1 Часть 2. Проект планировки территории Книга 1. Основная часть ППТ. Территория пункта Б	Стадия	Лист	Листов
	ППТ	1	5
Схема расположения листов	АО "Гипросвязь-4"		

ИНВ.№ ПОДЛ. | ПОДПИСЬ И ДАТА | ВЗАМ. ИНВ. №

ф А3

Схема расположения листов

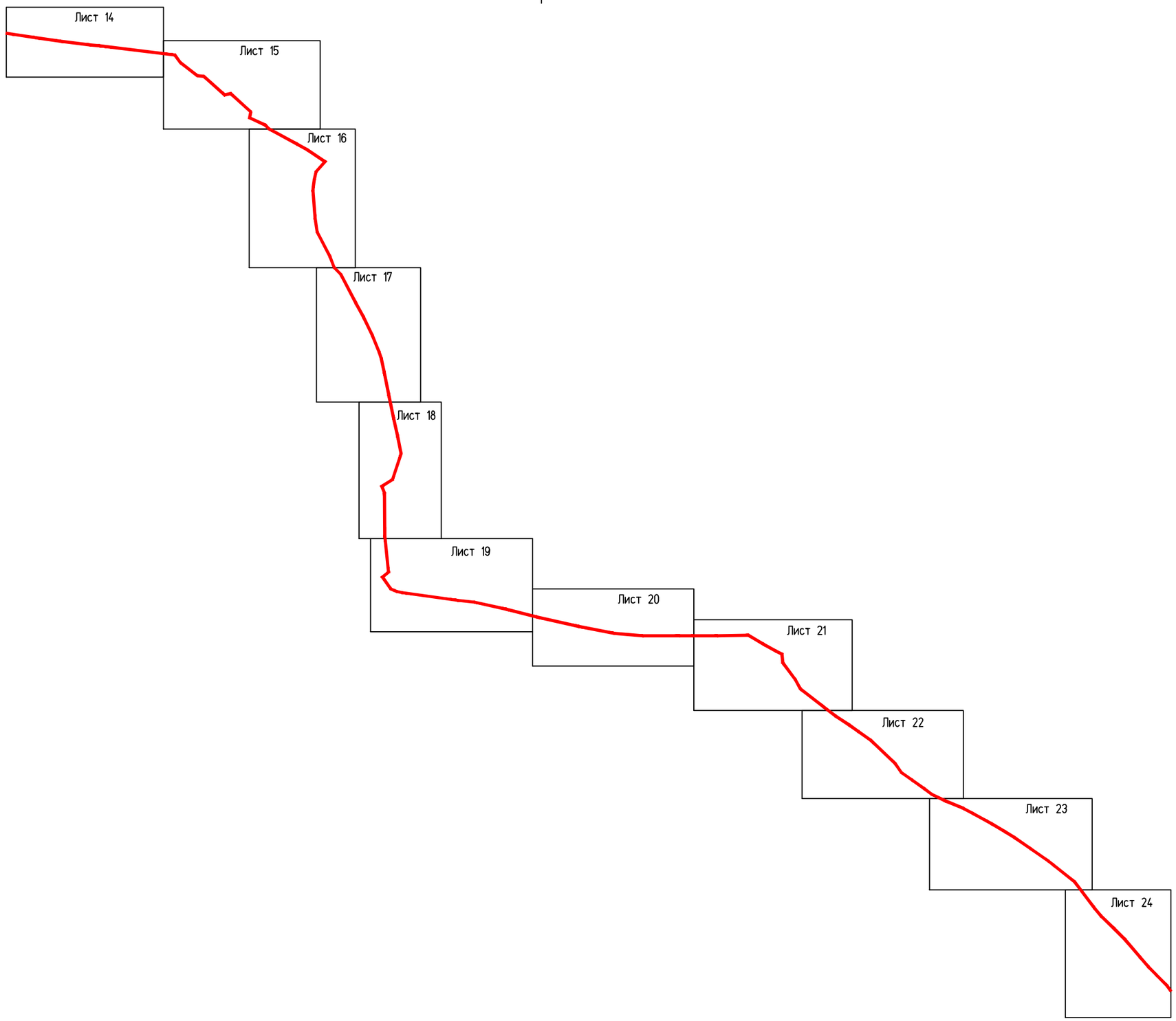

ИНВ.N°ПОДЛ. | ПОДПИСЬ И ДАТА | ВЗАМ. ИНВ. N°

Схема расположения листов

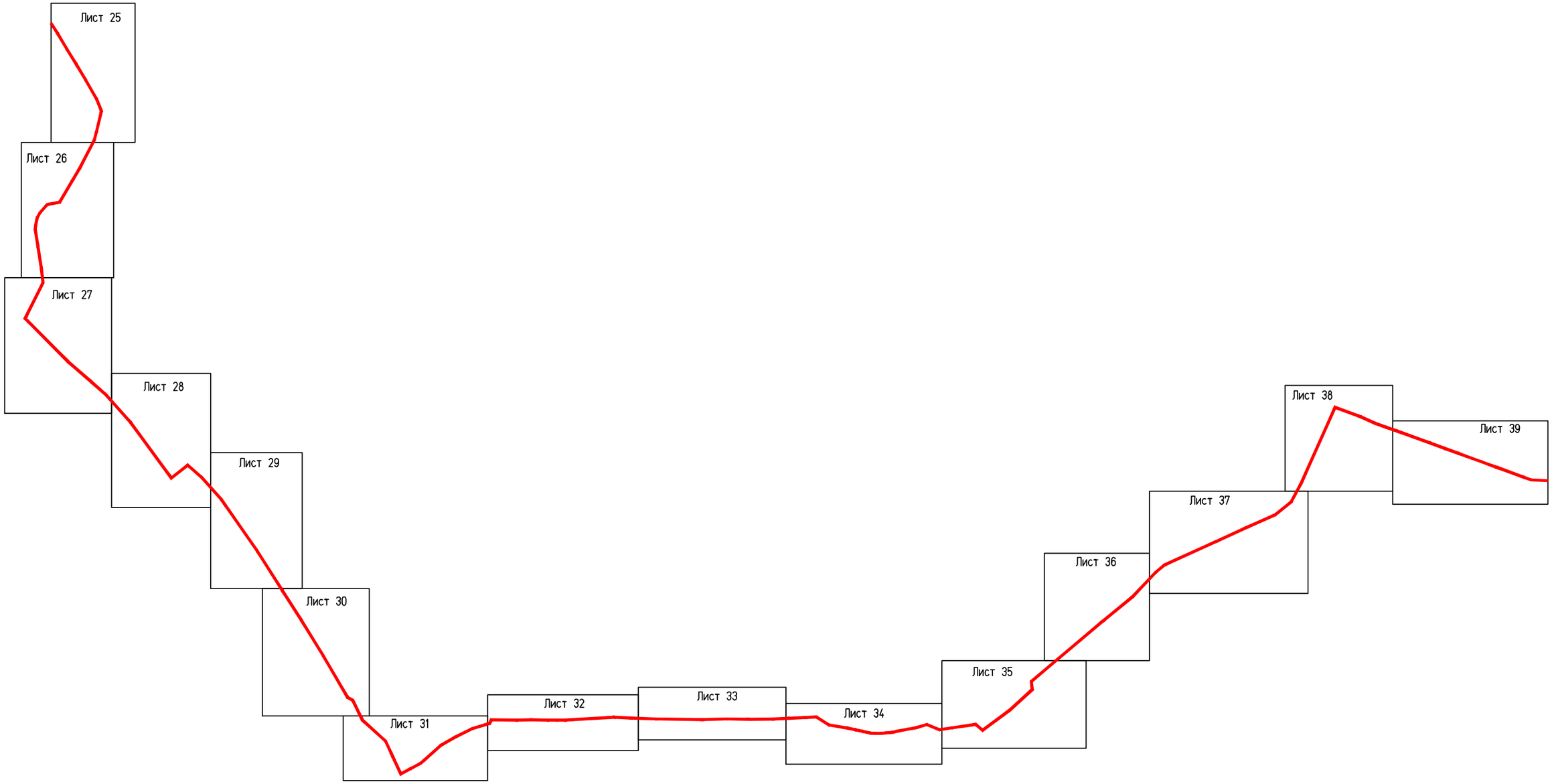

ИНВ.№ПОДЛ. | ПОДПИСЬ И ДАТА | ВЗАМ. ИНВ. №

Схема расположения листов

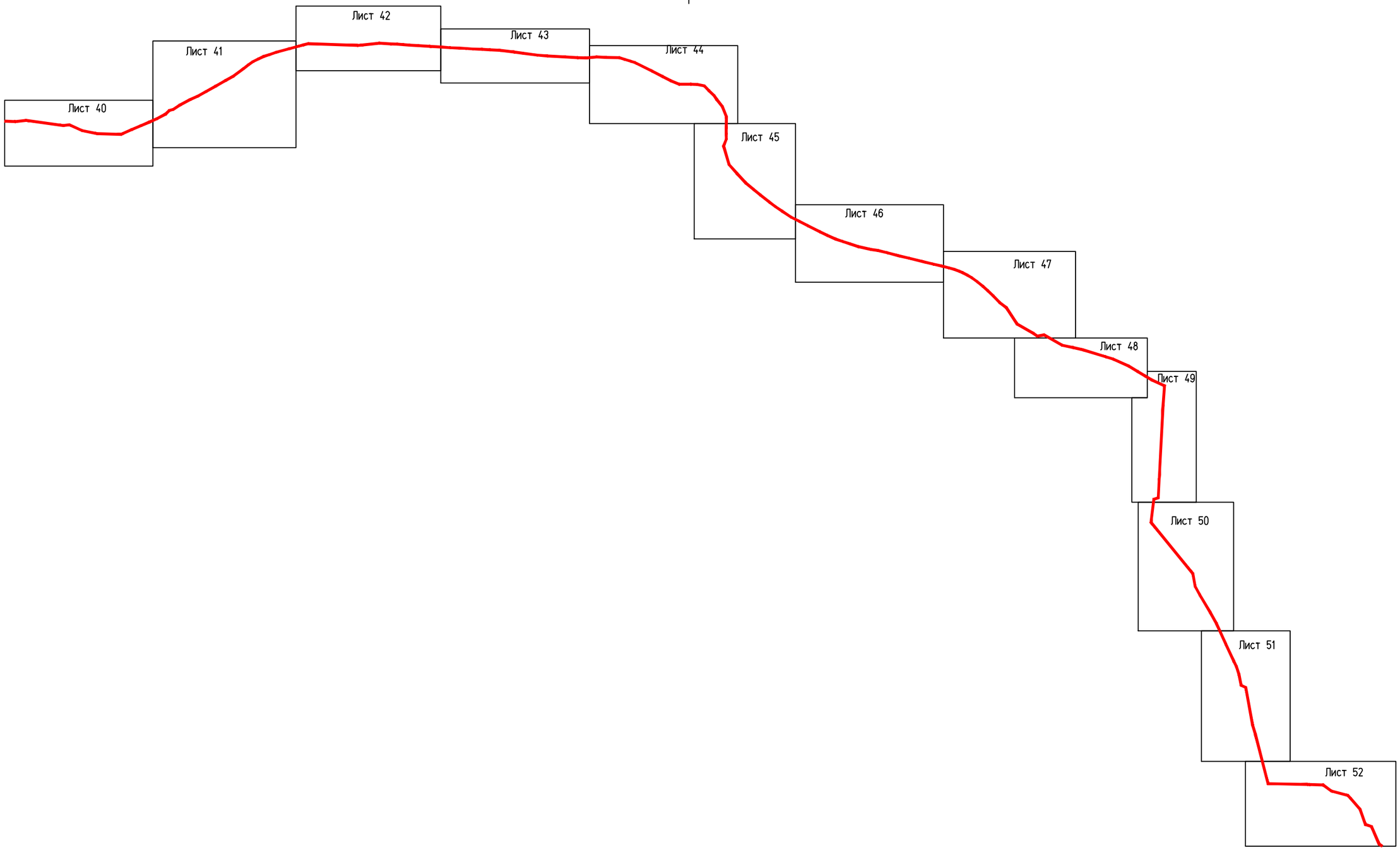

ИНВ.№ ПОДЛ. | ПОДПИСЬ И ДАТА | ВЗАМ. ИНВ. №

Схема расположения листов

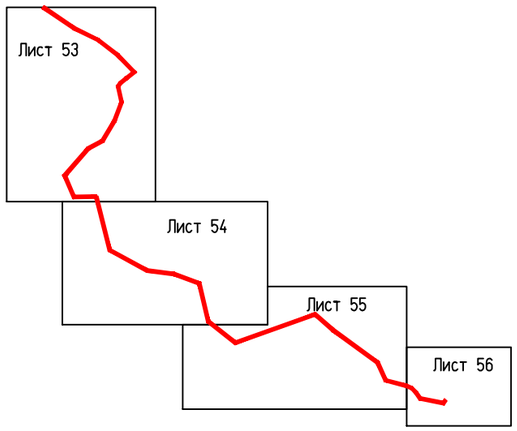

С
Ю

Куземкинское сельское поселение

Примечания:

1. Линейные объекты, подлежащие переносу (переустройству) из зоны планируемого размещения объекта отсутствуют.
2. Существующие (ранее установленные в соответствии с законодательством РФ), и отменяемые красные линии не отображены на данном чертеже, в связи с их отсутствием в границах Муниципального образования "Кингисеппский муниципальный район"

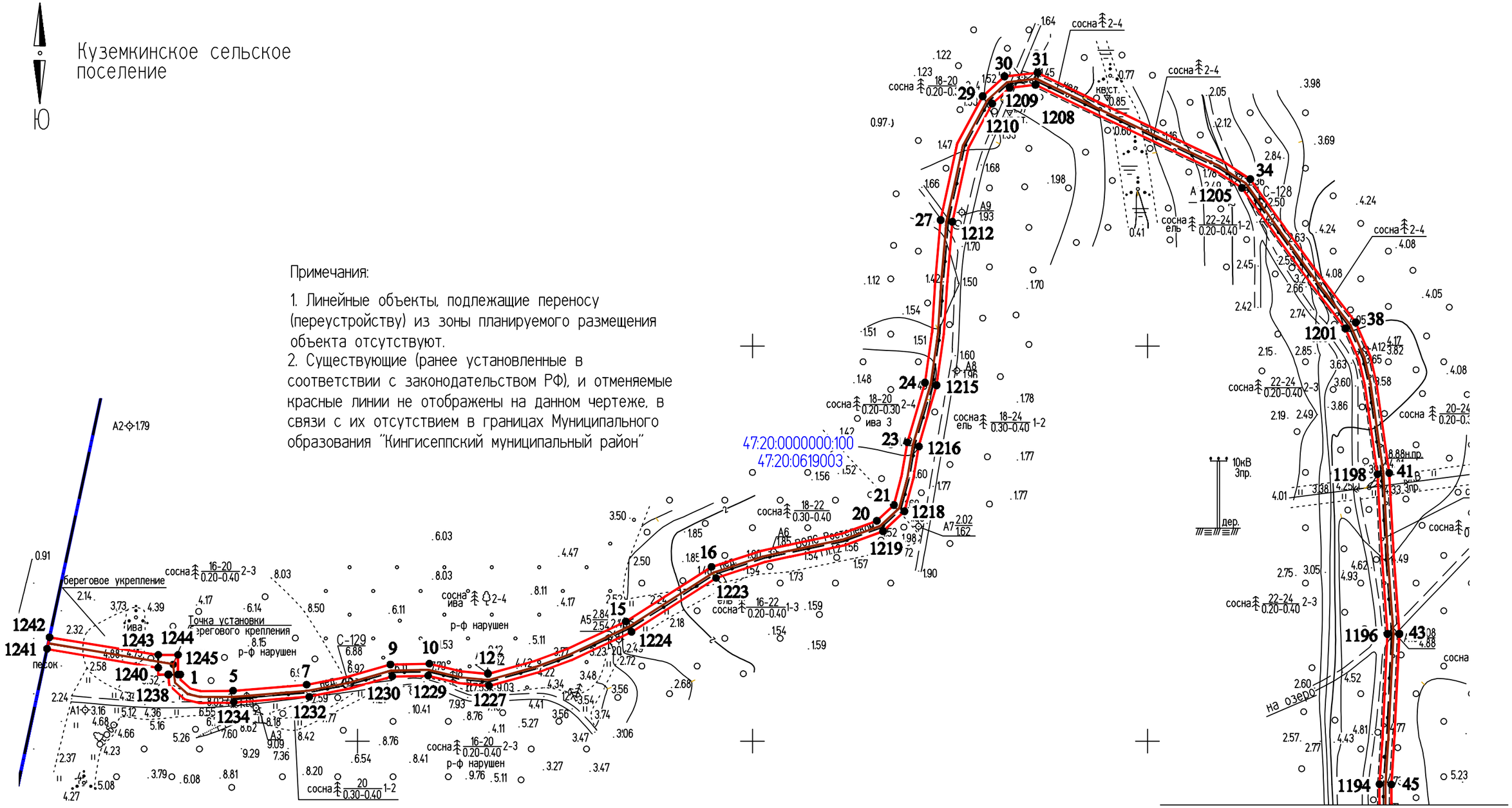

Условные обозначения:

- Трасса ВОЛС
- границы территории, в отношении которой осуществляется подготовка ППТ
- граница кадастрового квартала
47:20:0619003 - номера кадастровых кварталов
• 44 - номер характерной точки красной линии
- границы земельных участков
47:20:0000000:100 - номера кадастровых участков
- границы муниципальных образований (поселений)

					2019
Изм.	Кол.уч.	Лист	№ док.	Подпись	Дата
Разраб.		Чудинова			05.09
Проверил.		Ерхолин			05.09
Н. контр.		Ерхолин			05.09
ГИП		Ильин			05.09

00000000071736182683/03-ППТ2.1

ВОЛС ПАО "Ростелеком"

Том 1.3.2.1.1 Часть 2.
Проект планировки территории
Книга 1. Основная часть ППТ.
Территория пункта Б

Стадия	Лист	Листов
ППТ	1	56

Чертеж красных линий
М 1:2000

АО "Гипросвязь-4"

Согласовано

ИНВ.№ ПОДЛ. | ПОДПИСЬ И ДАТА | ВЗАМ. ИНВ. №

ф А3

С

Ю

Куземкинское сельское поселение

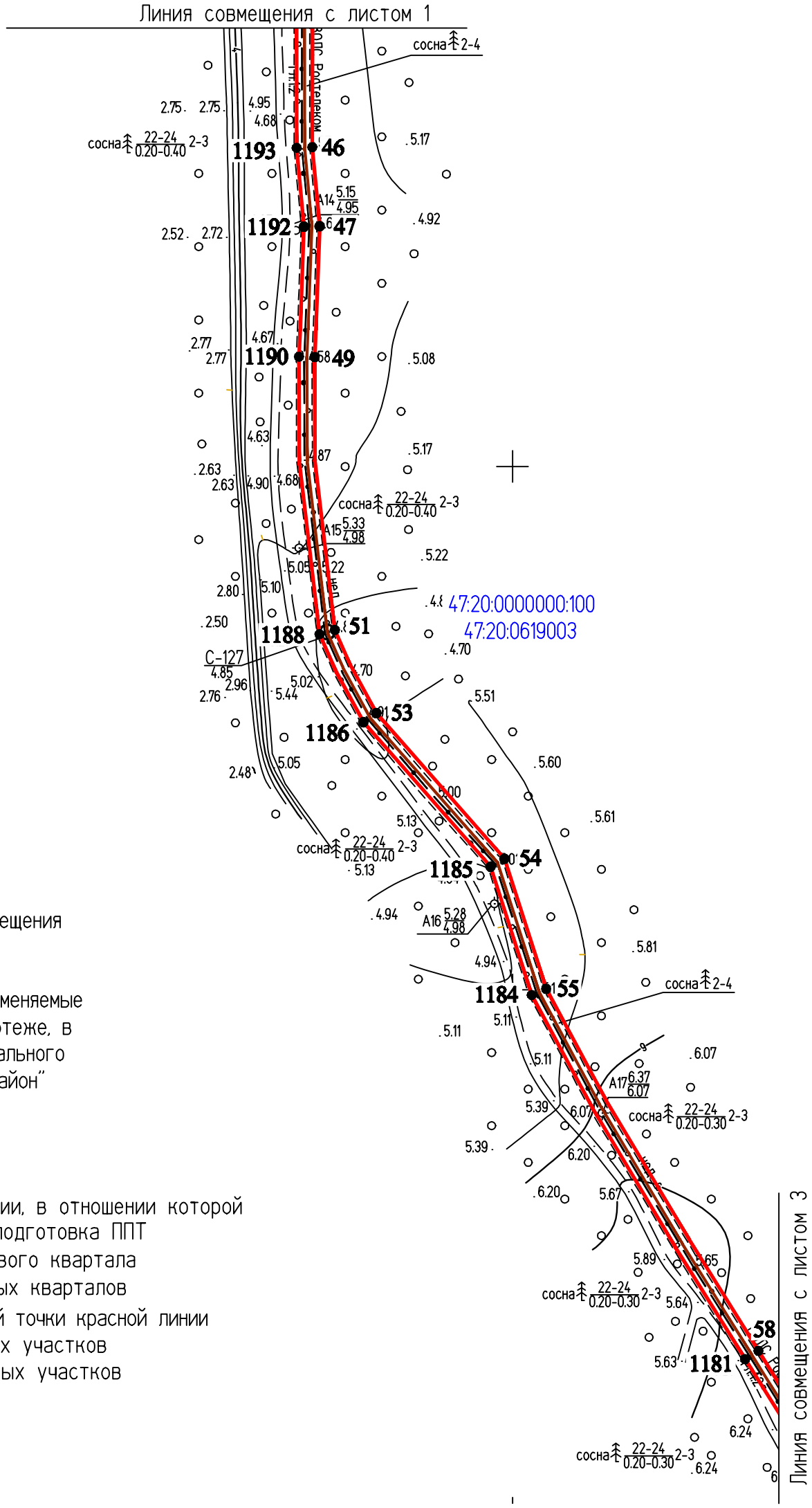

Примечания:

1. Линейные объекты, подлежащие переносу (переустройству) из зоны планируемого размещения объекта отсутствуют.
2. Существующие (ранее установленные в соответствии с законодательством РФ), и отменяемые красные линии не отображены на данном чертеже, в связи с их отсутствием в границах Муниципального образования "Кингисеппский муниципальный район"

Условные обозначения:

- Трасса ВОЛС
- границы территории, в отношении которой осуществляется подготовка ППТ
- граница кадастрового квартала
- 47:20:0619003 - номера кадастровых кварталов
- ● 44 - номер характерной точки красной линии
- границы земельных участков
- 47:20:0000000:100 - номера кадастровых участков

					2019
Изм.	Кол.уч.	Лист	№ док.	Подпись	Дата
Разраб.		Чудинова			05.09
Проверил.		Ерхолин			05.09
Н. контр.		Ерхолин			05.09
ГИП		Ильин			05.09

00000000071736182683/03-ППТ2.1		
ВОЛС ПАО "Ростелеком"		
Том 1.3.2.1.1 Часть 2. Проект планировки территории Книга 1. Основная часть ППТ. Территория пункта Б	Стадия	Лист	Листов
	ППТ	2	56
Чертеж красных линий М 1:2000	АО "Гипросвязь-4"		

ИНВ.№ПОДЛ. | ПОДПИСЬ И ДАТА | ВЗАМ. ИНВ. №

ф А3

С

Ю

Куземкинское сельское поселение

Примечания:

1. Линейные объекты, подлежащие переносу (переустройству) из зоны планируемого размещения объекта отсутствуют.
2. Существующие (ранее установленные в соответствии с законодательством РФ), и отменяемые красные линии не отображены на данном чертеже, в связи с их отсутствием в границах Муниципального образования "Кингисеппский муниципальный район"

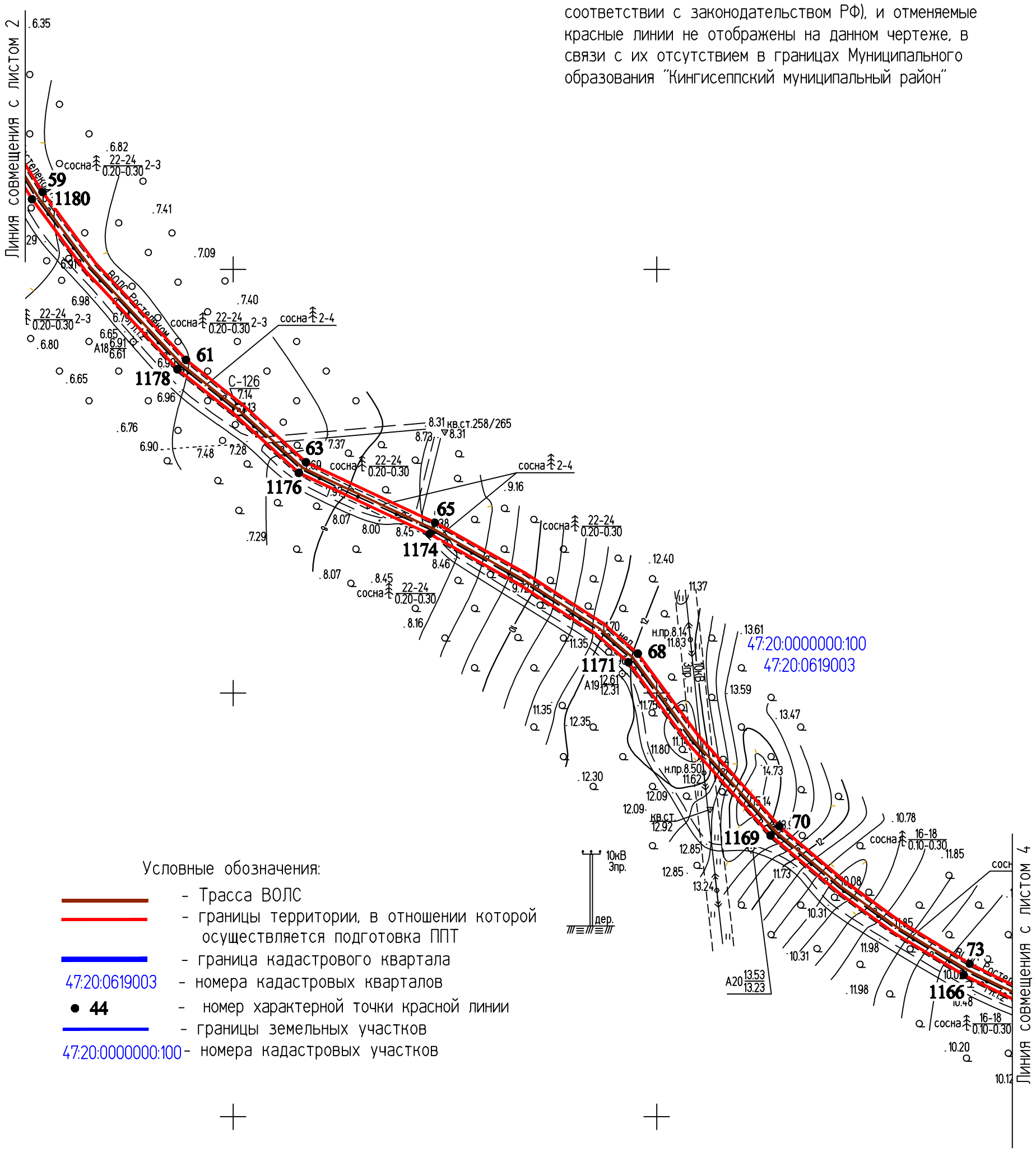

Условные обозначения:

- Трасса ВОЛС
- границы территории, в отношении которой осуществляется подготовка ППТ
- граница кадастрового квартала

47:20:0619003 - номера кадастровых кварталов

● 44 - номер характерной точки красной линии

- границы земельных участков

47:20:0000000:100 - номера кадастровых участков

Изм.	Кол.уч.	Лист	№ док.	Подпись	Дата
Разраб.		Чудинова			05.09.2019
Проверил.		Ерхолин			05.09.2019
Н. контр.		Ерхолин			05.09.2019
ГИП		Ильин			05.09.2019

00000000071736182683/03-ППТ2.1

ВОЛС ПАО "Ростелеком"

Том 1.3.2.1.1 Часть 2. Проект планировки территории Книга 1. Основная часть ППТ. Территория пункта Б

Стадия	Лист	Листов
ППТ	3	56

Чертеж красных линий М 1:2000

АО "Гипросвязь-4"

ф А3

ИНВ.№ ПОДЛ. | ПОДПИСЬ И ДАТА | ВЗАМ. ИНВ. №

С

Ю

Куземкинское сельское поселение

Примечания:

1. Линейные объекты, подлежащие переносу (переустройству) из зоны планируемого размещения объекта отсутствуют.
2. Существующие (ранее установленные в соответствии с законодательством РФ), и отменяемые красные линии не отображены на данном чертеже, в связи с их отсутствием в границах Муниципального образования "Кингисеппский муниципальный район"

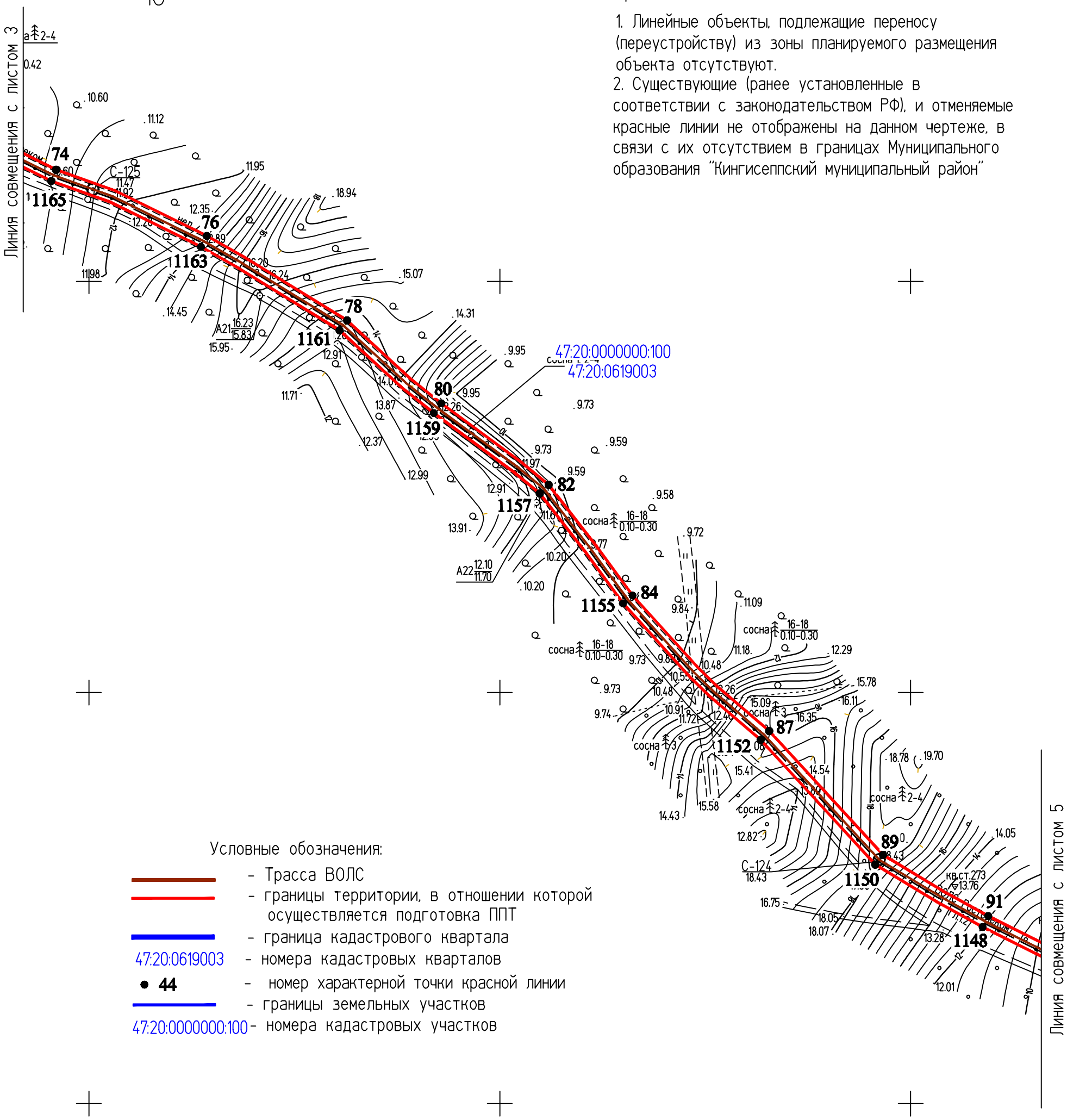

Условные обозначения:

- Трасса ВОЛС
- границы территории, в отношении которой осуществляется подготовка ППТ
- граница кадастрового квартала

47:20:0619003 - номера кадастровых кварталов

• 44 - номер характерной точки красной линии

- границы земельных участков

47:20:0000000:100 - номера кадастровых участков

Изм.	Кол.уч.	Лист	№ док.	Подпись	Дата
Разраб.		Чудинова			05.09.2019
Проверил.		Ерхолин			05.09.2019
Н. контр.		Ерхолин			05.09.2019
ГИП		Ильин			05.09.2019

00000000071736182683/03-ППТ2.1

ВОЛС ПАО "Ростелеком"

Том 1.3.2.1.1 Часть 2. Проект планировки территории Книга 1. Основная часть ППТ. Территория пункта Б

Стадия	Лист	Листов
ППТ	4	56

Чертеж красных линий М 1:2000

АО "Гипросвязь-4"

ф А3

ИНВ.№ ПОДЛ. | ПОДПИСЬ И ДАТА | ВЗАМ. ИНВ. №

С

Ю

Куземкинское сельское поселение

Примечания:

1. Линейные объекты, подлежащие переносу (переустройству) из зоны планируемого размещения объекта отсутствуют.
2. Существующие (ранее установленные в соответствии с законодательством РФ), и отменяемые красные линии не отображены на данном чертеже, в связи с их отсутствием в границах Муниципального образования "Кингисеппский муниципальный район"

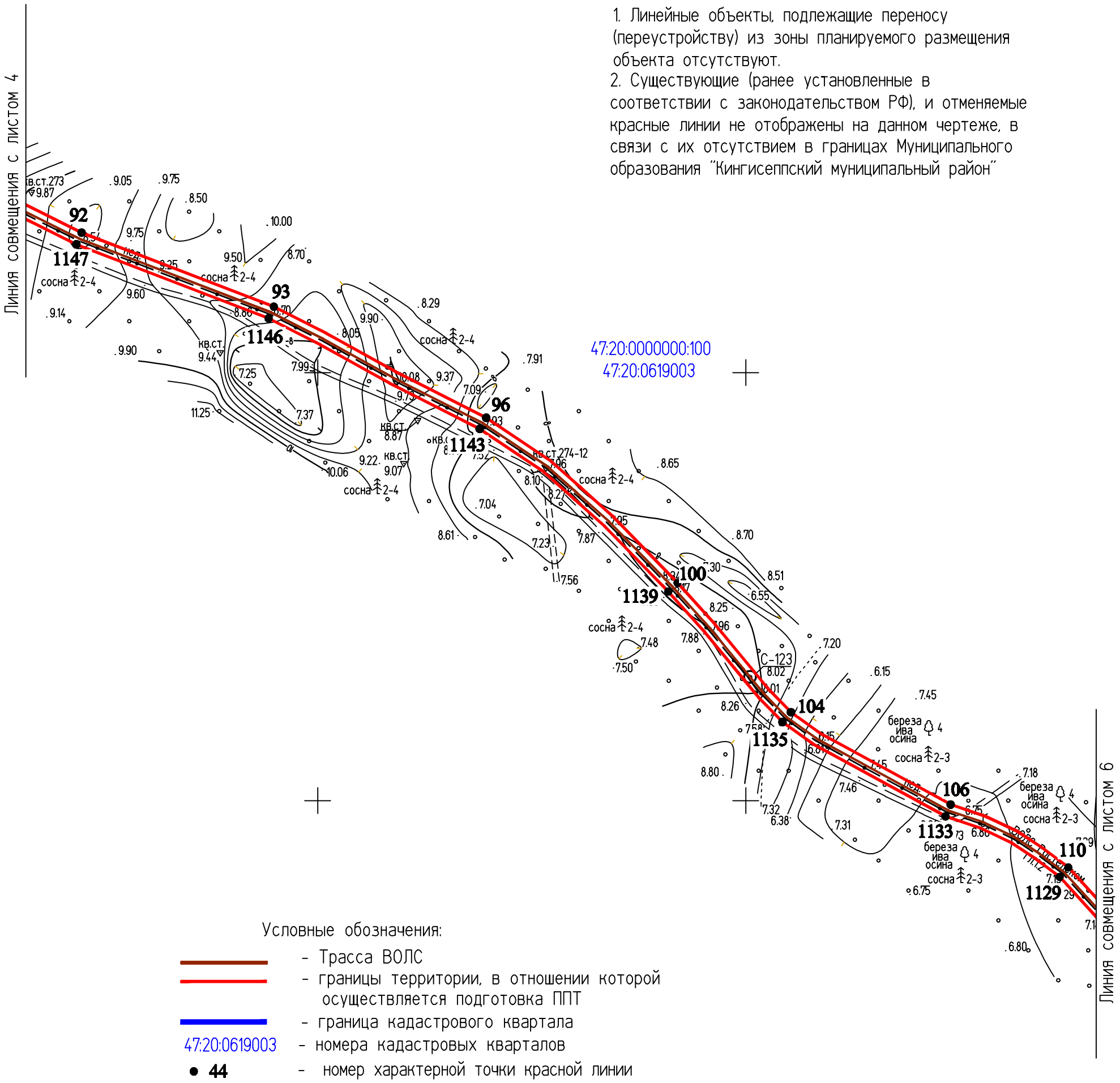

Условные обозначения:

- Трасса ВОЛС
- границы территории, в отношении которой осуществляется подготовка ППТ
- граница кадастрового квартала
47:20:0619003 - номера кадастровых кварталов
• 44 - номер характерной точки красной линии
- границы земельных участков
47:20:0000000:100 - номера кадастровых участков

					2019	00000000071736182683/03-ППТ2.1			
						ВОЛС ПАО "Ростелеком"			
Изм.	Кол.уч.	Лист	№ док.	Подпись	Дата	Том 1.3.2.1.1 Часть 2. Проект планировки территории Книга 1. Основная часть ППТ. Территория пункта Б	Стадия	Лист	Листов
Разраб.		Чудинова			05.09		ППТ	5	56
Проверил.		Ерхолин			05.09				
Н. контр.		Ерхолин			05.09	Чертеж красных линий М 1:2000	АО "Гипросвязь-4"		
ГИП		Ильин			05.09				

ИНВ.№ПОДЛ. | ПОДПИСЬ И ДАТА | ВЗАМ. ИНВ. №

ф А3



Примечания:

1. Линейные объекты, подлежащие переносу (переустройству) из зоны планируемого размещения объекта отсутствуют.
2. Существующие (ранее установленные в соответствии с законодательством РФ), и отменяемые красные линии не отображены на данном чертеже, в связи с их отсутствием в границах Муниципального образования "Кингисеппский муниципальный район"

Условные обозначения:

- Трасса ВОЛС
- границы территории, в отношении которой осуществляется подготовка ППТ
- граница кадастрового квартала
- 47:20:0619003 - номера кадастровых кварталов
- ● 44 - номер характерной точки красной линии
- границы земельных участков
- 47:20:0000000:100 - номера кадастровых участков

Изм.	Кол.уч.	Лист	№ док.	Подпись	Дата
					2019
Разраб.		Чудинова			05.09
Проверил.		Ерхолин			05.09
Н. контр.		Ерхолин			05.09
ГИП		Ильин			05.09

0000000007173618268З/03-ППТ2.1

ВОЛС ПАО "Ростелеком"

Том 1.3.2.1.1 Часть 2.
Проект планировки территории
Книга 1. Основная часть ППТ.
Территория пункта Б

Стадия	Лист	Листов
ППТ	6	56

Чертеж красных линий
М 1:2000

АО "Гипросвязь-4"

ф А3

ИНВ.№ПОДЛ. | ПОДПИСЬ И ДАТА | ВЗАМ. ИНВ. №

С

Ю

Куземкинское сельское поселение

Примечания:

1. Линейные объекты, подлежащие переносу (переустройству) из зоны планируемого размещения объекта отсутствуют.
2. Существующие (ранее установленные в соответствии с законодательством РФ), и отменяемые красные линии не отображены на данном чертеже, в связи с их отсутствием в границах Муниципального образования "Кингисеппский муниципальный район"

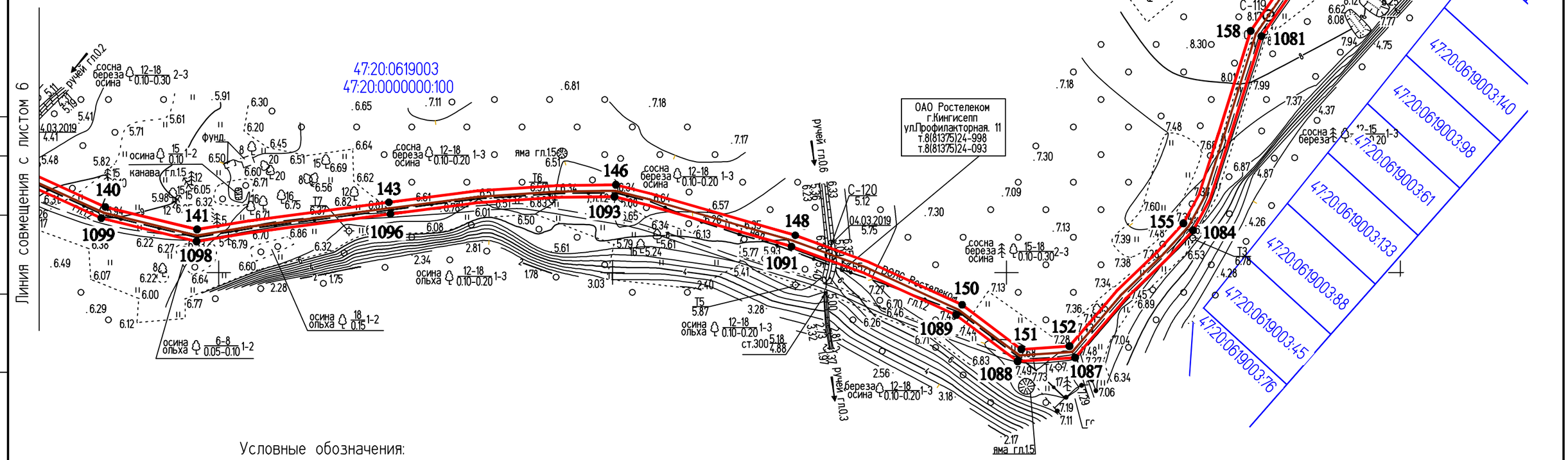

Условные обозначения:

- Трасса ВОЛС
- границы территории, в отношении которой осуществляется подготовка ППТ
- граница кадастрового квартала
- 47:20:0619003 - номера кадастровых кварталов
- ● 44 - номер характерной точки красной линии
- границы земельных участков
- 47:20:0000000:100 - номера кадастровых участков

Изм.	Кол.уч.	Лист	№ док.	Подпись	Дата
					2019
Разраб.		Чудинова			05.09
Проверил.		Ерхолин			05.09
Н. контр.		Ерхолин			05.09
ГИП		Ильин			05.09

00000000071736182683/03-ППТ2.1

ВОЛС ПАО "Ростелеком"

Том 1.3.2.1.1 Часть 2.
Проект планировки территории
Книга 1. Основная часть ППТ.
Территория пункта Б

Стадия	Лист	Листов
ППТ	7	56

Чертеж красных линий
М 1:2000

АО "Гипросвязь-4"

ф А3

ИНВ.№ПОДЛ. | ПОДПИСЬ И ДАТА | ВЗАМ. ИНВ. №

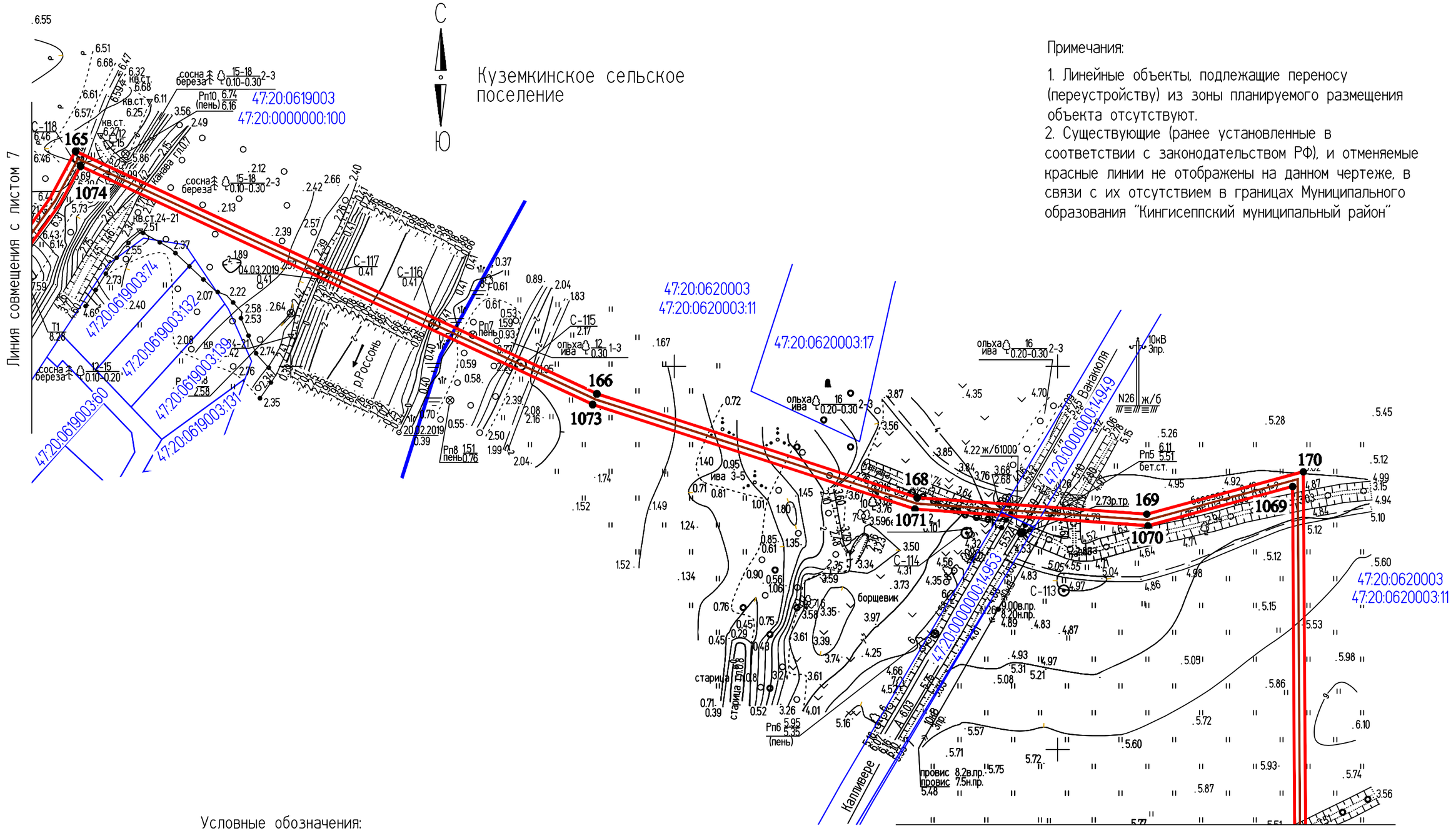

Примечания:

1. Линейные объекты, подлежащие переносу (переустройству) из зоны планируемого размещения объекта отсутствуют.
2. Существующие (ранее установленные в соответствии с законодательством РФ), и отменяемые красные линии не отображены на данном чертеже, в связи с их отсутствием в границах Муниципального образования "Кингисеппский муниципальный район"

Условные обозначения:

- Трасса ВОЛС
- границы территории, в отношении которой осуществляется подготовка ППТ
- граница кадастрового квартала
- 47:20:0620003 - номера кадастровых кварталов
- ● 44 - номер характерной точки красной линии
- границы земельных участков
- 47:20:0620003:11 - номера кадастровых участков

					2019
Изм.	Кол.уч.	Лист	№ док.	Подпись	Дата
Разраб.		Чудинова			05.09
Проверил.		Ерхолин			05.09
Н. контр.		Ерхолин			05.09
ГИП		Ильин			05.09

00000000071736182683/03-ППТ2.1

ВОЛС ПАО "Ростелеком"

Том 1.3.2.1.1 Часть 2.
Проект планировки территории
Книга 1. Основная часть ППТ.
Территория пункта Б

Стадия	Лист	Листов
ППТ	8	56

Чертеж красных линий
М 1:2000

АО "Гипросвязь-4"

ф А3

ИНВ.N°ПОДЛ. | ПОДПИСЬ И ДАТА | ВЗАМ. ИНВ. N°

С

Ю

Куземкинское сельское поселение

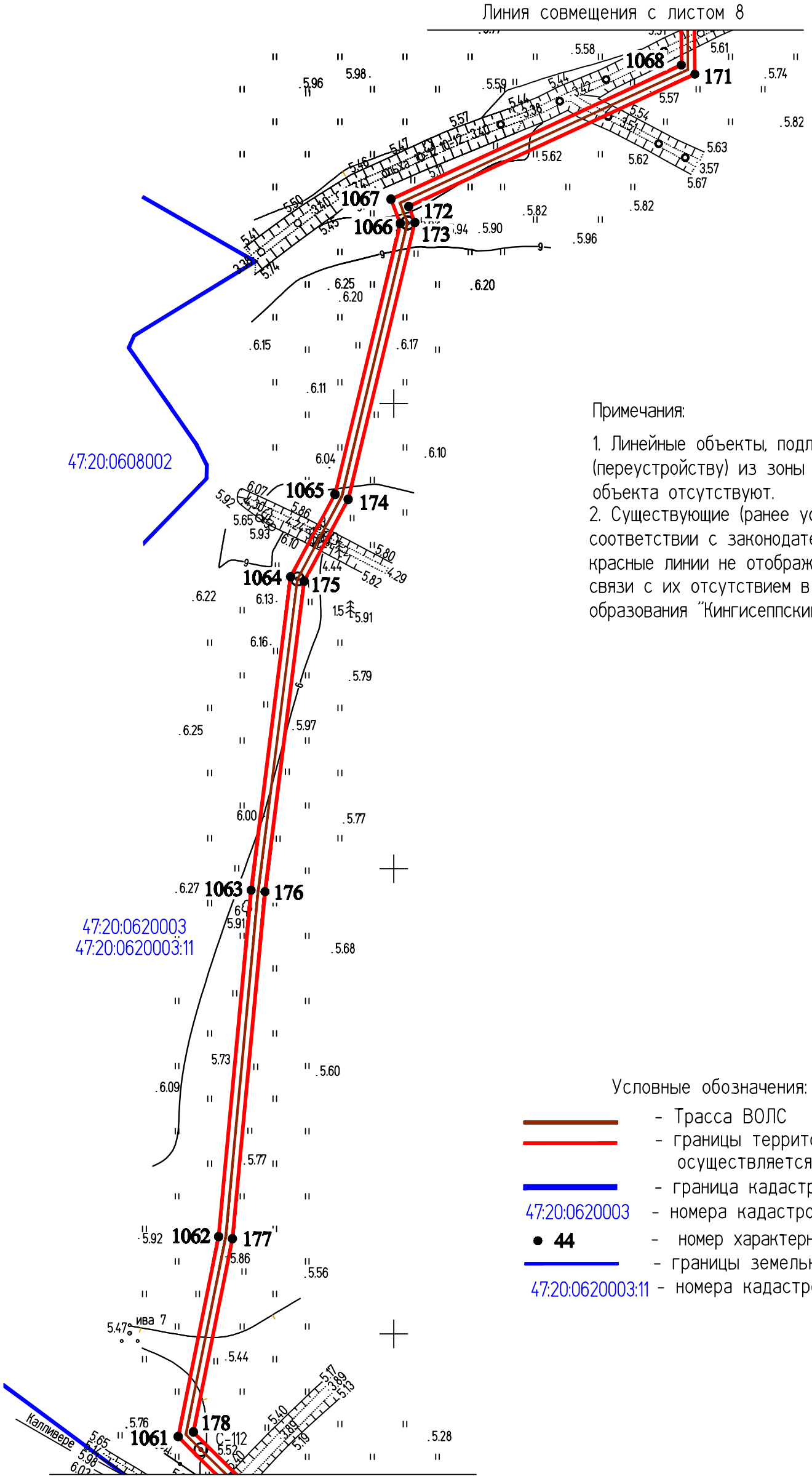

Примечания:

1. Линейные объекты, подлежащие переносу (переустройству) из зоны планируемого размещения объекта отсутствуют.
2. Существующие (ранее установленные в соответствии с законодательством РФ), и отменяемые красные линии не отображены на данном чертеже, в связи с их отсутствием в границах Муниципального образования "Кингисеппский муниципальный район"

Условные обозначения:

- Трасса ВОЛС
- границы территории, в отношении которой осуществляется подготовка ППТ
- граница кадастрового квартала
- 47:20:0620003 - номера кадастровых кварталов
- 44 - номер характерной точки красной линии
- границы земельных участков
- 47:20:0620003:11 - номера кадастровых участков

					2019	00000000071736182683/03-ППТ2.1		
Изм.	Кол.уч.	Лист	№ док.	Подпись	Дата	ВОЛС ПАО "Ростелеком"		
Разраб.		Чудинова			05.09	Том 1.3.2.1.1 Часть 2. Проект планировки территории Книга 1. Основная часть ППТ. Территория пункта Б	Стадия	Лист	Листов
Проверил.		Ерхолин			05.09		ППТ	9	56
Н. контр.		Ерхолин			05.09	Чертеж красных линий М 1:2000	АО "Гипросвязь-4"		
ГИП		Ильин			05.09				

ИНВ. N°ПОДЛ. | ПОДПИСЬ И ДАТА | ВЗАМ. ИНВ. N°

ф А3

С

Ю

Куземкинское сельское поселение

Линия совмещения с листом 9

Линия совмещения с листом 11

Примечания:

1. Линейные объекты, подлежащие переносу (переустройству) из зоны планируемого размещения объекта отсутствуют.
2. Существующие (ранее установленные в соответствии с законодательством РФ), и отменяемые красные линии не отображены на данном чертеже, в связи с их отсутствием в границах Муниципального образования "Кингисеппский муниципальный район"

47:20:0620003

47:20:0620003:11

47:20:0621001

ВОЛС Ростелеком

Условные обозначения:

- Трасса ВОЛС
- границы территории, в отношении которой осуществляется подготовка ППТ
- граница кадастрового квартала
- 47:20:0620003 - номера кадастровых кварталов
- • 44 - номер характерной точки красной линии
- границы земельных участков
- 47:20:0620003:11 - номера кадастровых участков

Изм.	Кол.уч.	Лист	№ док.	Подпись	Дата
Разраб.		Чудинова			05.09.2019
Проверил.		Ерхолин			05.09.2019
Н. контр.		Ерхолин			05.09.2019
ГИП		Ильин			05.09.2019

00000000071736182683/03-ППТ2.1

ВОЛС ПАО "Ростелеком"

Том 1.3.2.1.1 Часть 2.
Проект планировки территории
Книга 1. Основная часть ППТ.
Территория пункта Б

Стадия	Лист	Листов
ППТ	10	56

Чертеж красных линий
М 1:2000

АО "Гипросвязь-4"

ф А3

ИНВ.N°ПОДЛ. | ПОДПИСЬ И ДАТА | ВЗАМ. ИНВ. N°

С

Ю

Куземкинское сельское поселение

Примечания:

1. Линейные объекты, подлежащие переносу (переустройству) из зоны планируемого размещения объекта отсутствуют.
2. Существующие (ранее установленные в соответствии с законодательством РФ), и отменяемые красные линии не отображены на данном чертеже, в связи с их отсутствием в границах Муниципального образования "Кингисеппский муниципальный район"

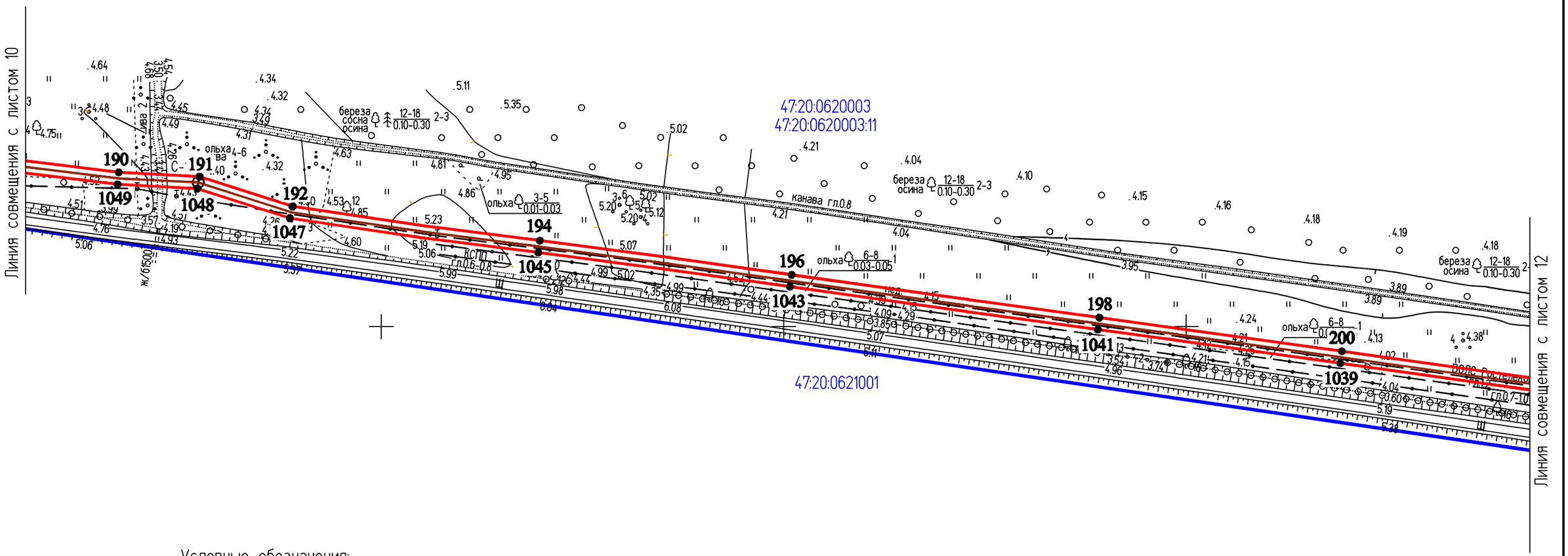

Условные обозначения:

- Трасса ВОЛС
- границы территории, в отношении которой осуществляется подготовка ППТ
- граница кадастрового квартала
- 47:20:0620003 - номера кадастровых кварталов
- ● 44 - номер характерной точки красной линии
- границы земельных участков
- 47:20:0620003:11 - номера кадастровых участков

					2019	0000000007173618268 3/03-ППТ2.1	
Изм.	Кол.уч.	Лист	№ док.	Подпись	Дата	ВОЛС ПАО "Ростелеком"	
Разраб.		Чудинова			05.09	Том 1.3.2.1.1 Часть 2. Проект планировки территории Книга 1. Основная часть ППТ. Территория пункта Б	Стадия: ППТ; Лист: 11; Листов: 56
Проверил.		Ерхолин			05.09		
Н. контр.		Ерхолин			05.09	Чертеж красных линий М 1:2000	АО "Гипросвязь-4"
ГИП		Ильин			05.09		

ИНВ.№ ПОДЛ. | ПОДПИСЬ И ДАТА | ВЗАМ. ИНВ. №

ф А3

С

Ю

Куземкинское сельское поселение

Примечания:

1. Линейные объекты, подлежащие переносу (переустройству) из зоны планируемого размещения объекта отсутствуют.
2. Существующие (ранее установленные в соответствии с законодательством РФ), и отменяемые красные линии не отображены на данном чертеже, в связи с их отсутствием в границах Муниципального образования "Кингисеппский муниципальный район"

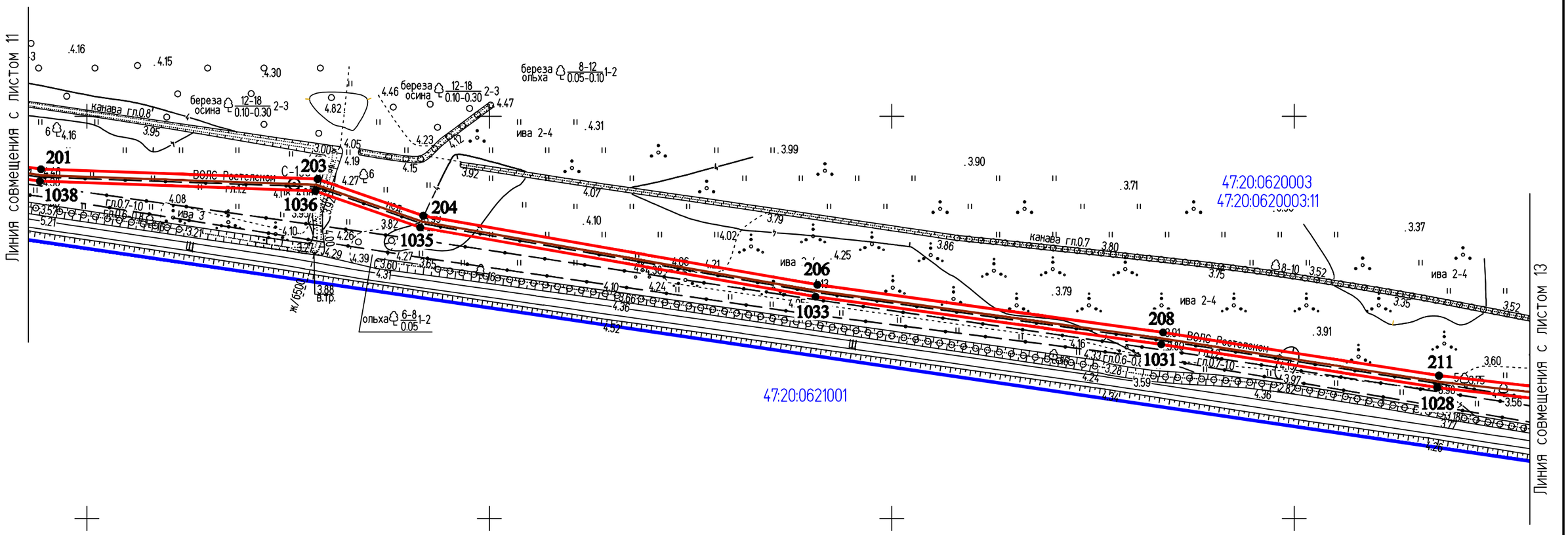

Условные обозначения:

- Трасса ВОЛС
- границы территории, в отношении которой осуществляется подготовка ППТ
- граница кадастрового квартала
47:20:0620003 - номера кадастровых кварталов
• 44 - номер характерной точки красной линии
- границы земельных участков
47:20:0620003:11 - номера кадастровых участков

					2019	00000000071736182683/03-ППТ2.1	
						ВОЛС ПАО "Ростелеком"	
Изм.	Кол.уч.	Лист	№ док.	Подпись	Дата		
Разраб.		Чудинова			05.09	Том 1.3.2.1.1 Часть 2. Проект планировки территории Книга 1. Основная часть ППТ. Территория пункта Б	Стадия: ППТ; Лист: 12; Листов: 56
Проверил.		Ерхолин			05.09		
Н. контр.		Ерхолин			05.09	Чертеж красных линий М 1:2000	АО "Гипросвязь-4"
ГИП		Ильин			05.09		

ИНВ.N°ПОДЛ. | ПОДПИСЬ И ДАТА | ВЗАМ. ИНВ. N°

ф А3

С

Ю

Куземкинское сельское поселение

Примечания:

1. Линейные объекты, подлежащие переносу (переустройству) из зоны планируемого размещения объекта отсутствуют.
2. Существующие (ранее установленные в соответствии с законодательством РФ), и отменяемые красные линии не отображены на данном чертеже, в связи с их отсутствием в границах Муниципального образования "Кингисеппский муниципальный район"

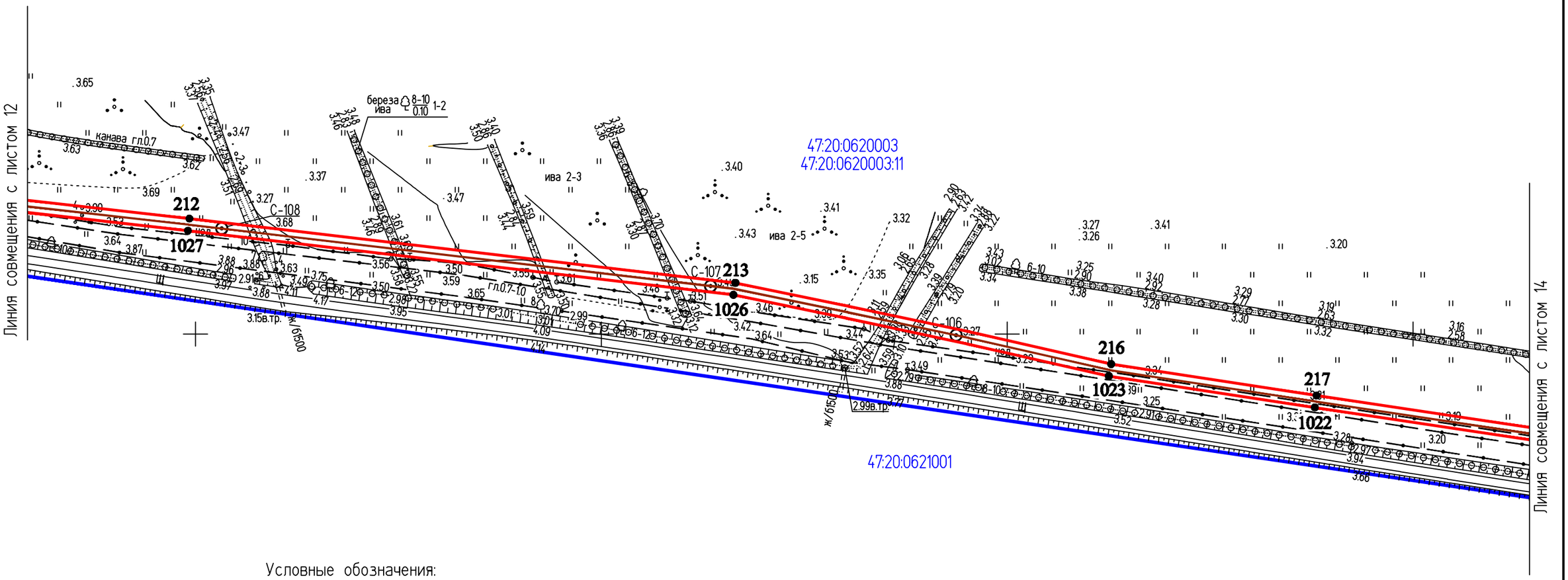

Условные обозначения:

- Трасса ВОЛС
- границы территории, в отношении которой осуществляется подготовка ППТ
- граница кадастрового квартала
- 47:20:0620003 - номера кадастровых кварталов
- • 44 - номер характерной точки красной линии
- границы земельных участков
- 47:20:0620003:11 - номера кадастровых участков

Изм.	Кол.уч.	Лист	№ док.	Подпись	Дата
					2019
Разраб.		Чудинова			05.09
Проверил.		Ерхолин			05.09
Н. контр.		Ерхолин			05.09
ГИП		Ильин			05.09

00000000071736182683/03-ППТ2.1

ВОЛС ПАО "Ростелеком"

Том 1.3.2.1.1 Часть 2.
Проект планировки территории
Книга 1. Основная часть ППТ.
Территория пункта Б

Стадия	Лист	Листов
ППТ	13	56

Чертеж красных линий
М 1:2000

АО "Гипросвязь-4"

ф А3

ИНВ.№ПОДЛ. | ПОДПИСЬ И ДАТА | ВЗАМ. ИНВ. №

С

Ю

Куземкинское сельское поселение

Примечания:

1. Линейные объекты, подлежащие переносу (переустройству) из зоны планируемого размещения объекта отсутствуют.
2. Существующие (ранее установленные в соответствии с законодательством РФ), и отменяемые красные линии не отображены на данном чертеже, в связи с их отсутствием в границах Муниципального образования "Кингисеппский муниципальный район"

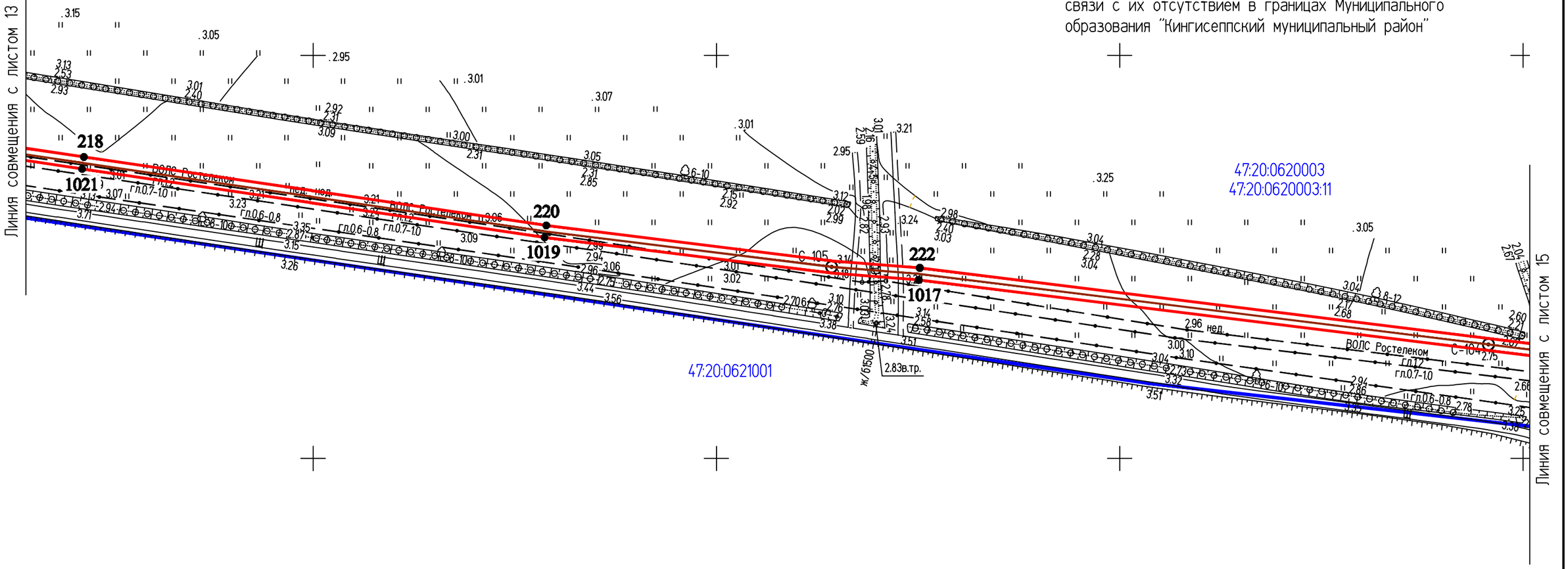

Условные обозначения:

- Трасса ВОЛС
- границы территории, в отношении которой осуществляется подготовка ППТ
- граница кадастрового квартала
- 47:20:0620003 - номера кадастровых кварталов
- • 44 - номер характерной точки красной линии
- границы земельных участков
- 47:20:0620003:11 - номера кадастровых участков

Изм.	Кол.уч.	Лист	№ док.	Подпись	Дата
					2019
Разраб.		Чудинова			05.09
Проверил.		Ерхолин			05.09
Н. контр.		Ерхолин			05.09
ГИП		Ильин			05.09

00000000071736182683/03-ППТ2.1

ВОЛС ПАО "Ростелеком"

Том 1.3.2.1.1 Часть 2.
Проект планировки территории
Книга 1. Основная часть ППТ.
Территория пункта Б

Стадия	Лист	Листов
ППТ	14	56

Чертеж красных линий
М 1:2000

АО "Гипросвязь-4"

ф А3

ИНВ.N°ПОДЛ. | ПОДПИСЬ И ДАТА | ВЗАМ. ИНВ. N°

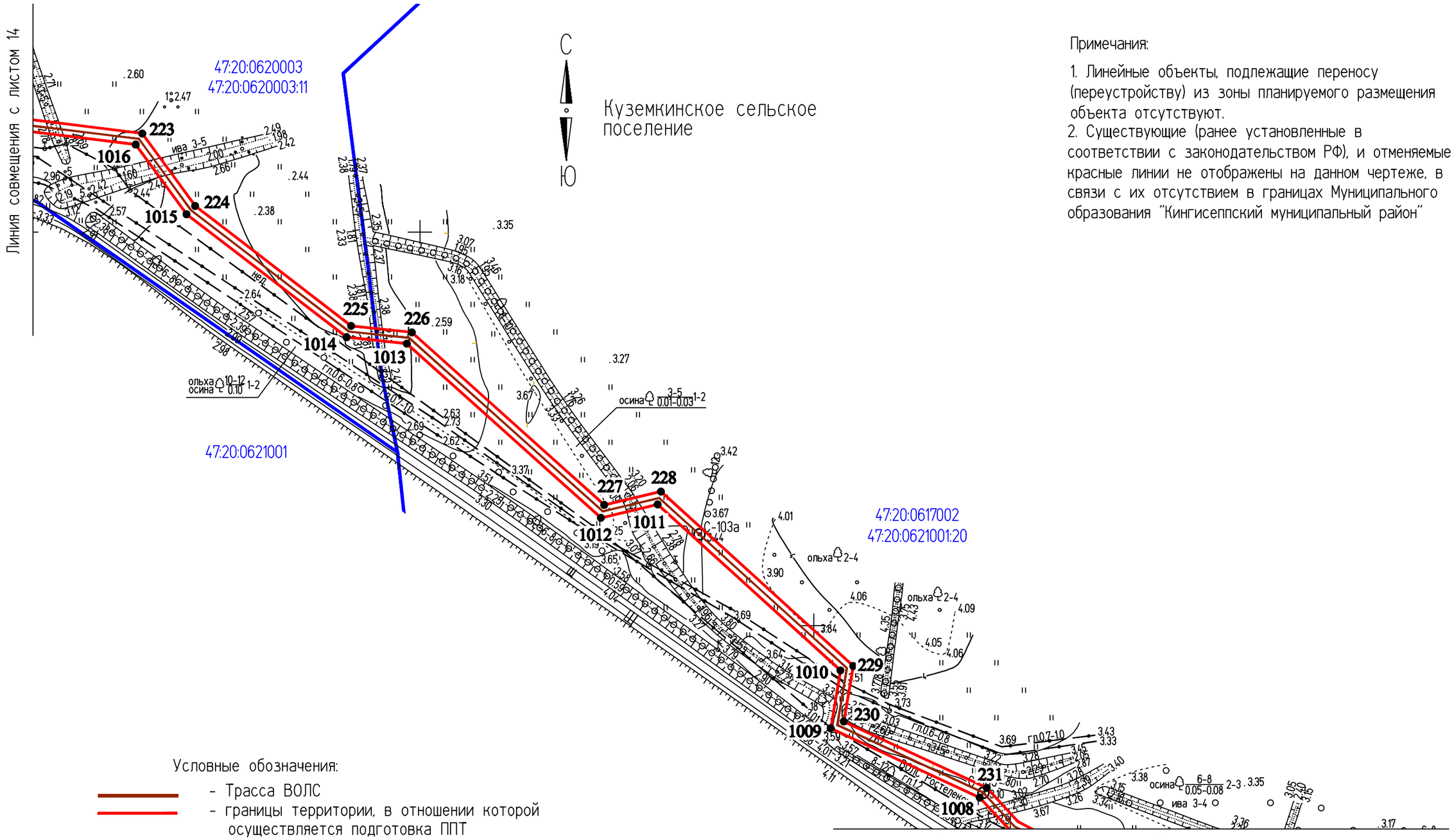

Примечания:

1. Линейные объекты, подлежащие переносу (переустройству) из зоны планируемого размещения объекта отсутствуют.
2. Существующие (ранее установленные в соответствии с законодательством РФ), и отменяемые красные линии не отображены на данном чертеже, в связи с их отсутствием в границах Муниципального образования "Кингисеппский муниципальный район"

Условные обозначения:

- Трасса ВОЛС
- границы территории, в отношении которой осуществляется подготовка ППТ
- граница кадастрового квартала
- 47:20:0617002 - номера кадастровых кварталов
- ● 44 - номер характерной точки красной линии
- границы земельных участков
- 47:20:0621001:20 - номера кадастровых участков

					2019
Изм.	Кол.уч.	Лист	№ док.	Подпись	Дата
Разраб.		Чудинова			05.09
Проверил.		Ерхолин			05.09
Н. контр.		Ерхолин			05.09
ГИП		Ильин			05.09

00000000071736182683/03-ППТ2.1			
ВОЛС ПАО "Ростелеком"			
Том 1.3.2.1.1 Часть 2. Проект планировки территории Книга 1. Основная часть ППТ. Территория пункта Б	Стадия	Лист	Листов
	ППТ	15	56
Чертеж красных линий М 1:2000	АО "Гипросвязь-4"		

ИНВ.№ПОДЛ. | ПОДПИСЬ И ДАТА | ВЗАМ. ИНВ. №

ф А3

Линия совмещения с листом 15

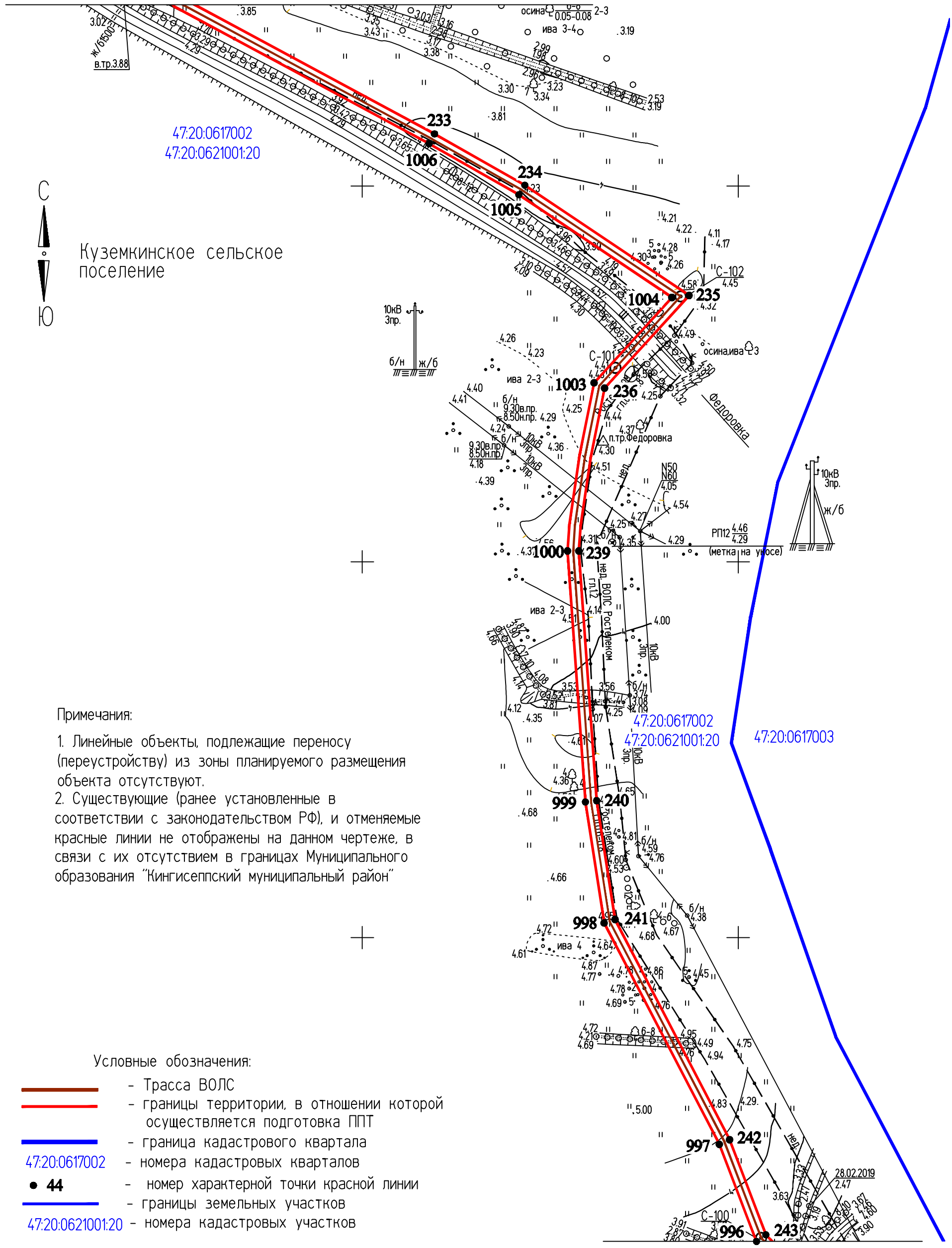

Примечания:

1. Линейные объекты, подлежащие переносу (переустройству) из зоны планируемого размещения объекта отсутствуют.
2. Существующие (ранее установленные в соответствии с законодательством РФ), и отменяемые красные линии не отображены на данном чертеже, в связи с их отсутствием в границах Муниципального образования "Кингисеппский муниципальный район"

Условные обозначения:

- Трасса ВОЛС
- границы территории, в отношении которой осуществляется подготовка ППТ
- граница кадастрового квартала
- 47:20:0617002 - номера кадастровых кварталов
- ● 44 - номер характерной точки красной линии
- границы земельных участков
- 47:20:0621001:20 - номера кадастровых участков

Линия совмещения с листом 17

					2019	0000000007173618268 3/03-ППТ2.1		
Изм.	Кол.уч.	Лист	№ док.	Подпись	Дата	ВОЛС ПАО "Ростелеком"		
Разраб.		Чудинова			05.09	Том 1.3.2.1.1 Часть 2. Проект планировки территории Книга 1. Основная часть ППТ. Территория пункта Б	Стадия	Лист	Листов
Проверил.		Ерхолин			05.09		ППТ	16	56
Н. контр.		Ерхолин			05.09	Чертеж красных линий М 1:2000	АО "Гипросвязь-4"		
ГИП		Ильин			05.09				

ИНВ.№ПОДЛ. | ПОДПИСЬ И ДАТА | ВЗАМ. ИНВ. №

ф А3

Линия совмещения с листом 16

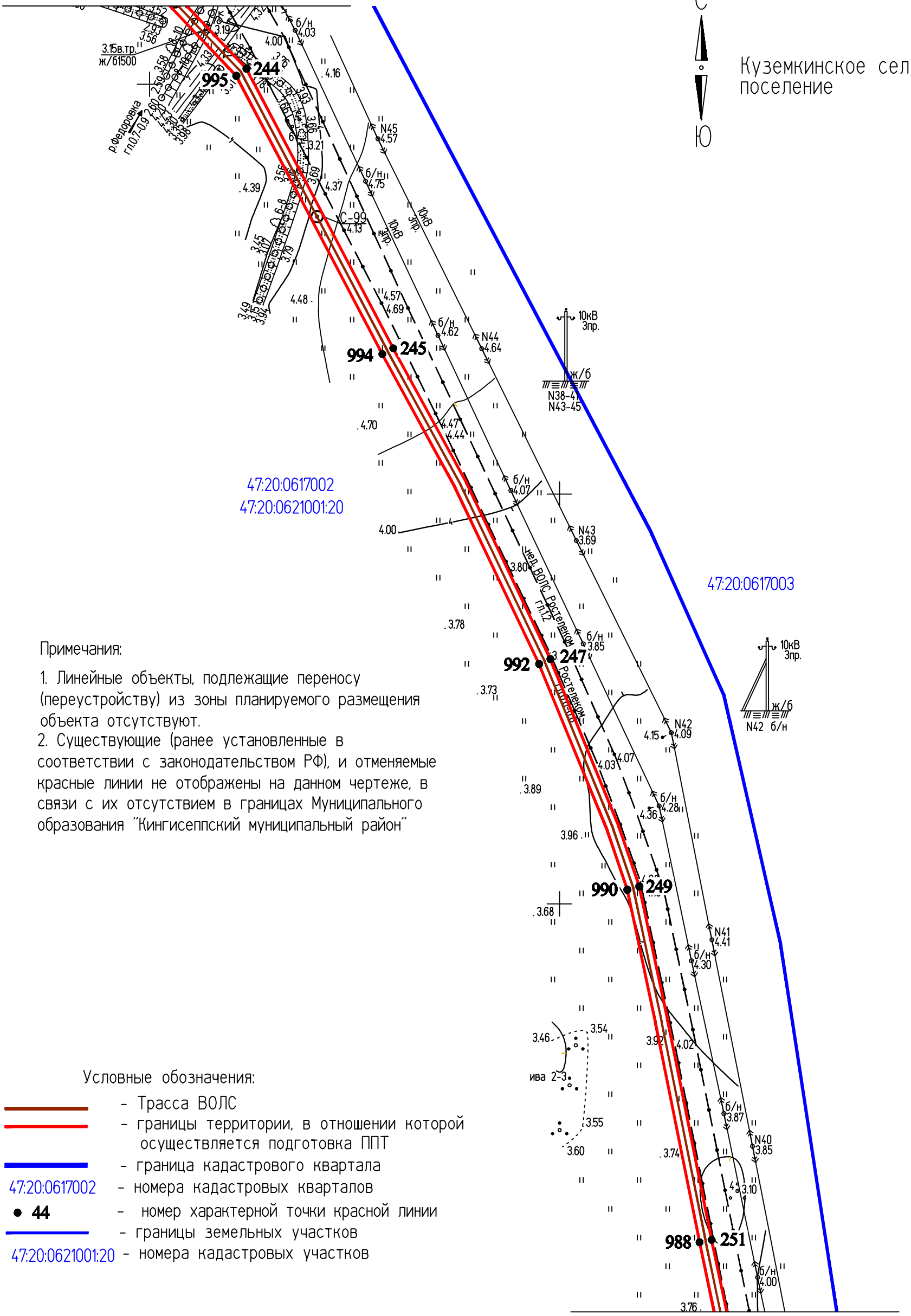

Примечания:

1. Линейные объекты, подлежащие переносу (переустройству) из зоны планируемого размещения объекта отсутствуют.
2. Существующие (ранее установленные в соответствии с законодательством РФ), и отменяемые красные линии не отображены на данном чертеже, в связи с их отсутствием в границах Муниципального образования "Кингисеппский муниципальный район"

Условные обозначения:

- Трасса ВОЛС
- границы территории, в отношении которой осуществляется подготовка ППТ
- граница кадастрового квартала
- 47:20:0617002 - номера кадастровых кварталов
- ● 44 - номер характерной точки красной линии
- границы земельных участков
- 47:20:0621001:20 - номера кадастровых участков

Линия совмещения с листом 18

					2019
Изм.	Кол.уч.	Лист	№ док.	Подпись	Дата
Разраб.		Чудинова			05.09
Проверил.		Ерхолин			05.09
Н. контр.		Ерхолин			05.09
ГИП		Ильин			05.09

00000000071736182683/03-ППТ2.1

ВОЛС ПАО "Ростелеком"

Том 1.3.2.1.1 Часть 2.
Проект планировки территории
Книга 1. Основная часть ППТ.
Территория пункта Б

Стадия	Лист	Листов
ППТ	17	56

Чертеж красных линий
М 1:2000

АО "Гипросвязь-4"

ф А3

ИНВ.N°ПОДЛ. | ПОДПИСЬ И ДАТА | ВЗАМ. ИНВ. N°

Линия совмещения с листом 17

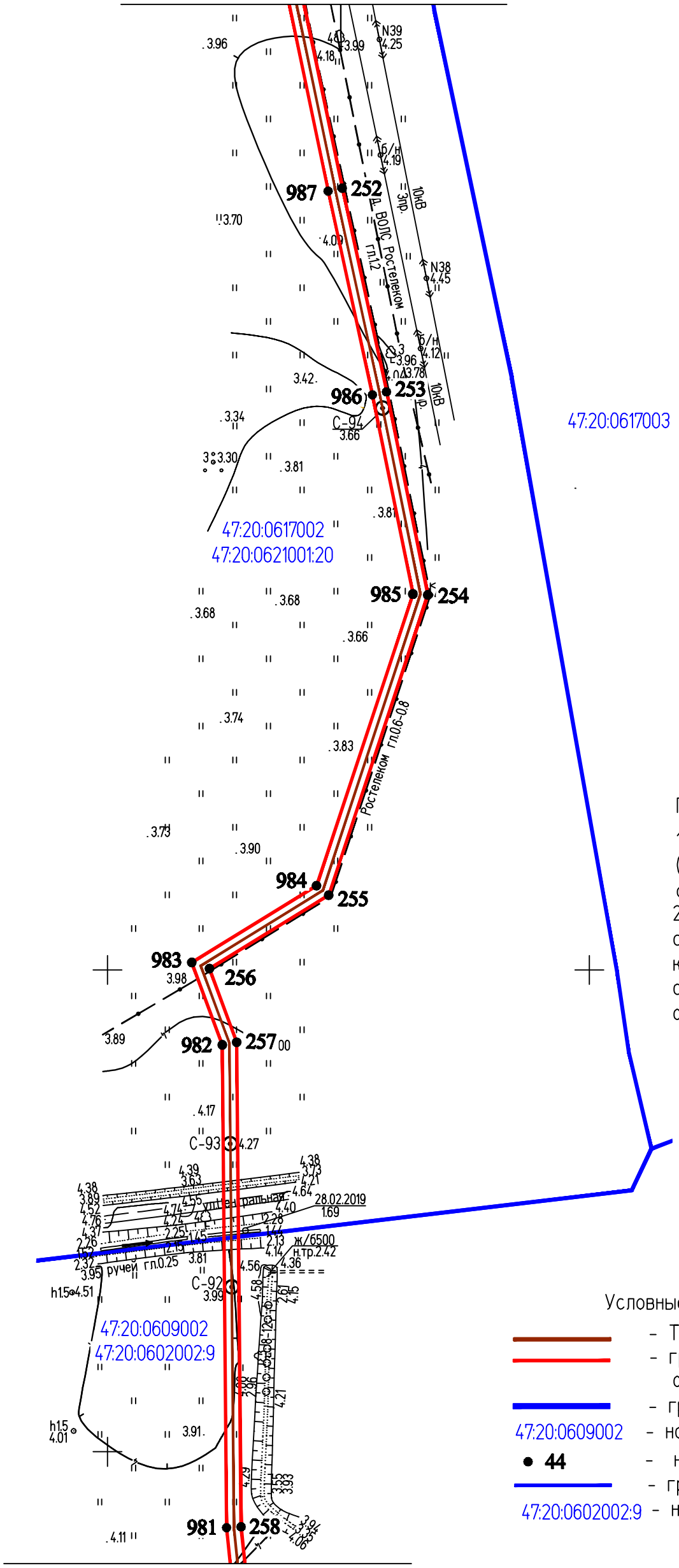

Линия совмещения с листом 19

Примечания:

1. Линейные объекты, подлежащие переносу (переустройству) из зоны планируемого размещения объекта отсутствуют.
2. Существующие (ранее установленные в соответствии с законодательством РФ), и отменяемые красные линии не отображены на данном чертеже, в связи с их отсутствием в границах Муниципального образования "Кингисеппский муниципальный район"

Условные обозначения:

- Трасса ВОЛС
- границы территории, в отношении которой осуществляется подготовка ППТ
- граница кадастрового квартала
- 47:20:0609002 - номера кадастровых кварталов
- 44 - номер характерной точки красной линии
- границы земельных участков
- 47:20:0602002:9 - номера кадастровых участков

Изм.	Кол.уч.	Лист	№ док.	Подпись	Дата
Разраб.		Чудинова			05.09.2019
Проверил.		Ерхолин			05.09.2019
Н. контр.		Ерхолин			05.09.2019
ГИП		Ильин			05.09.2019

00000000071736182683/03-ППТ2.1

ВОЛС ПАО "Ростелеком"

Том 1.3.2.1.1 Часть 2.
Проект планировки территории
Книга 1. Основная часть ППТ.
Территория пункта Б

Стадия	Лист	Листов
ППТ	18	56

Чертеж красных линий
М 1:2000

АО "Гипросвязь-4"

ИНВ.№ ПОДЛ. | ПОДПИСЬ И ДАТА | ВЗАМ. ИНВ. №

ф А3

Линия совмещения с листом 18

Примечания:

1. Линейные объекты, подлежащие переносу (переустройству) из зоны планируемого размещения объекта отсутствуют.
2. Существующие (ранее установленные в соответствии с законодательством РФ), и отменяемые красные линии не отображены на данном чертеже, в связи с их отсутствием в границах Муниципального образования "Кингисеппский муниципальный район"

С

Ю

Куземкинское сельское поселение

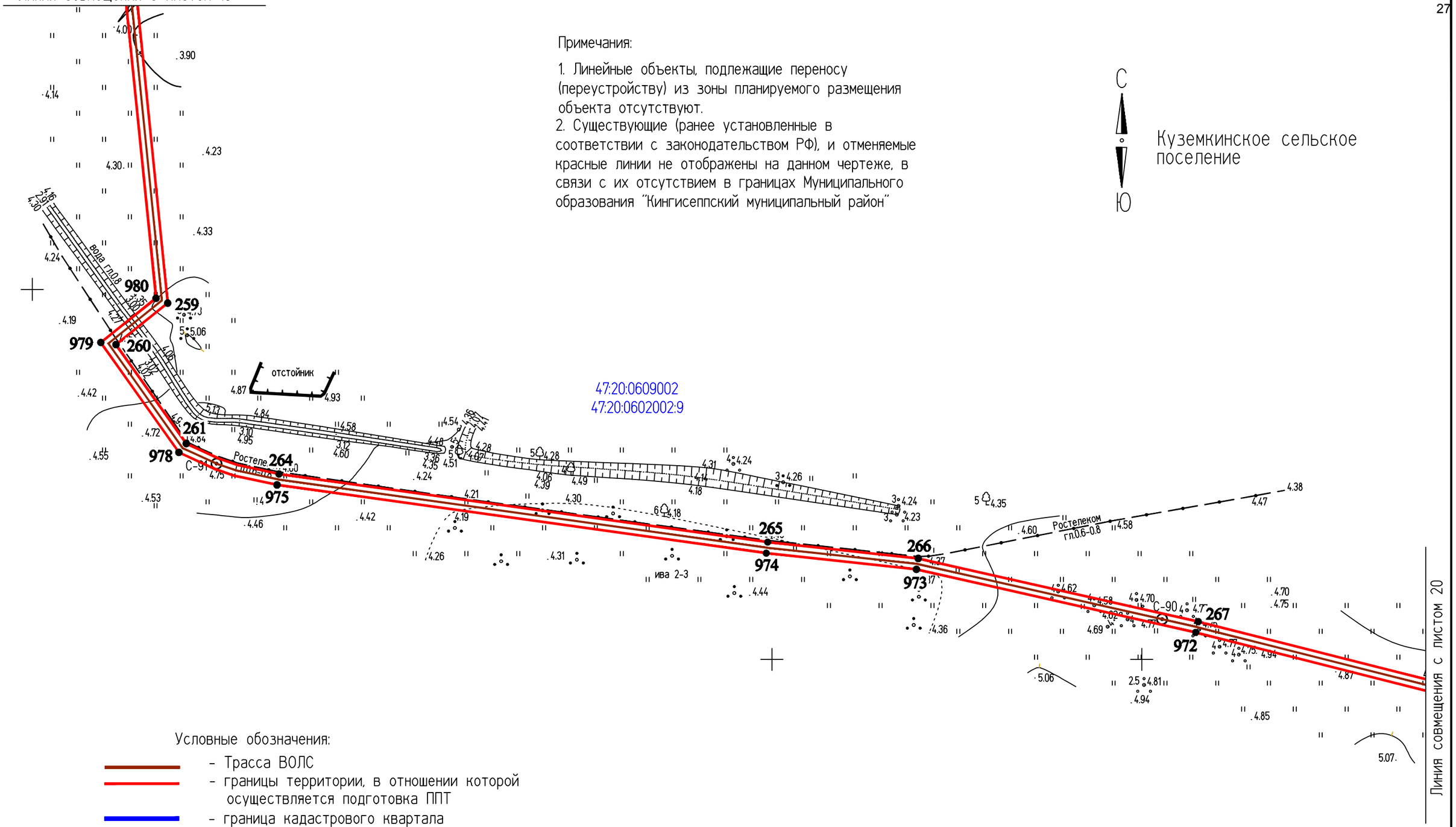

Условные обозначения:

- Трасса ВОЛС
- границы территории, в отношении которой осуществляется подготовка ППТ
- граница кадастрового квартала
47:20:0609002 - номера кадастровых кварталов
• 44 - номер характерной точки красной линии
- границы земельных участков
47:20:0602002:9 - номера кадастровых участков

Линия совмещения с листом 20

Изм.	Кол.уч.	Лист	№ док.	Подпись	Дата
					2019
Разраб.		Чудинова			05.09
Проверил.		Ерхолин			05.09
Н. контр.		Ерхолин			05.09
ГИП		Ильин			05.09

00000000071736182683/03-ППТ2.1

ВОЛС ПАО "Ростелеком"

Том 1.3.2.1.1 Часть 2.
Проект планировки территории
Книга 1. Основная часть ППТ.
Территория пункта Б

Стадия	Лист	Листов
ППТ	19	56

Чертеж красных линий
М 1:2000

АО "Гипросвязь-4"

ф А3

ИНВ.№ ПОДЛ. | ПОДПИСЬ И ДАТА | ВЗАМ. ИНВ. №

С
Ю

Куземкинское сельское поселение

Линия совмещения с листом 19

Линия совмещения с листом 21

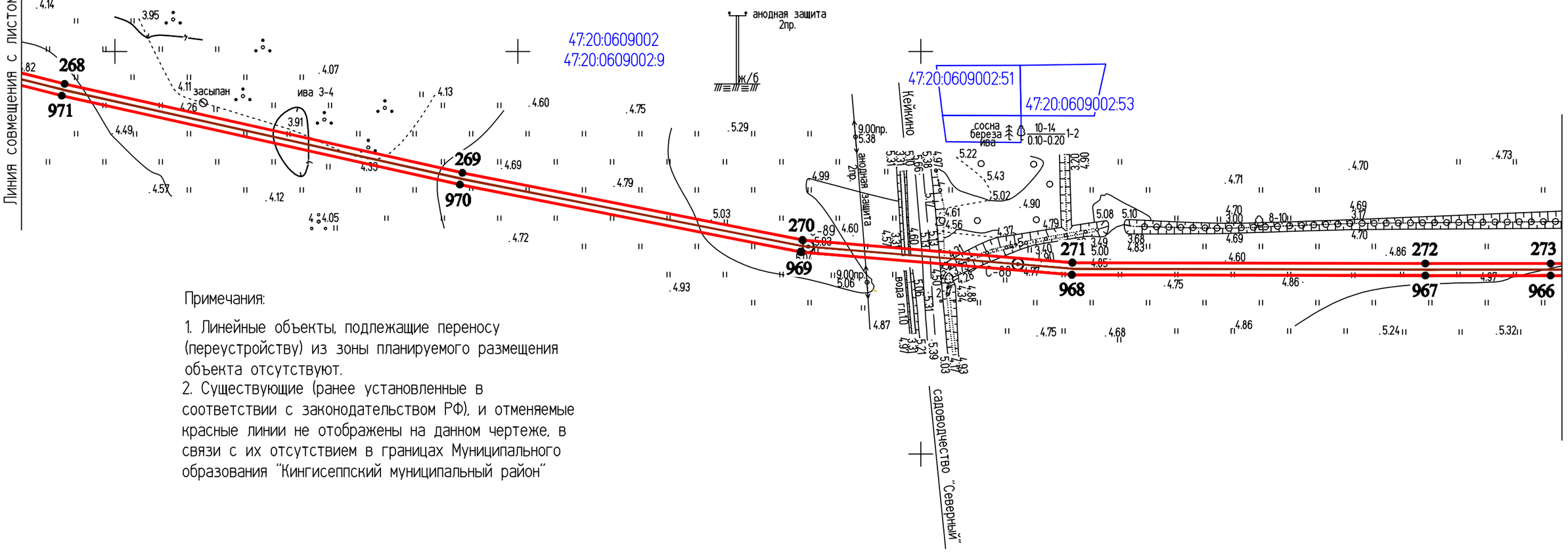

Примечания:

1. Линейные объекты, подлежащие переносу (переустройству) из зоны планируемого размещения объекта отсутствуют.
2. Существующие (ранее установленные в соответствии с законодательством РФ), и отменяемые красные линии не отображены на данном чертеже, в связи с их отсутствием в границах Муниципального образования "Кингисеппский муниципальный район"

Условные обозначения:

- Трасса ВОЛС
- границы территории, в отношении которой осуществляется подготовка ППТ
- граница кадастрового квартала
47:20:0609002 - номера кадастровых кварталов
• 44 - номер характерной точки красной линии
- границы земельных участков
47:20:0602002:9 - номера кадастровых участков

					2019
Изм.	Кол.уч.	Лист	№ док.	Подпись	Дата
Разраб.		Чудинова			05.09
Проверил.		Ерхолин			05.09
Н. контр.		Ерхолин			05.09
ГИП		Ильин			05.09

00000000071736182683/03-ППТ2.1

ВОЛС ПАО "Ростелеком"

Том 1.3.2.1.1 Часть 2.
Проект планировки территории
Книга 1. Основная часть ППТ.
Территория пункта Б

Стадия	Лист	Листов
ППТ	20	56

Чертеж красных линий
М 1:2000

АО "Гипросвязь-4"

ф А3

ИНВ.№ ПОДЛ. | ПОДПИСЬ И ДАТА | ВЗАМ. ИНВ. №

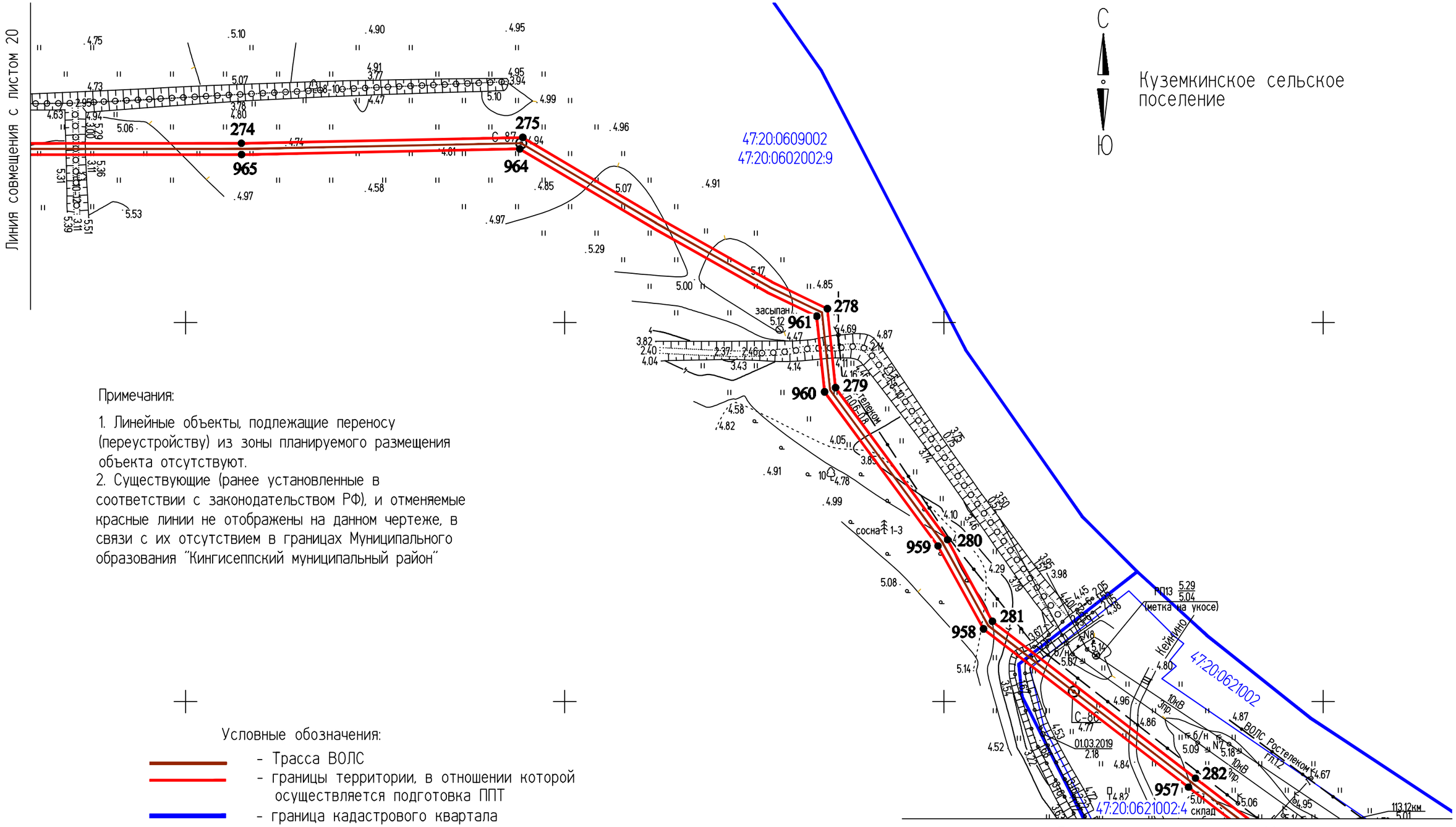

Примечания:

1. Линейные объекты, подлежащие переносу (переустройству) из зоны планируемого размещения объекта отсутствуют.
2. Существующие (ранее установленные в соответствии с законодательством РФ), и отменяемые красные линии не отображены на данном чертеже, в связи с их отсутствием в границах Муниципального образования "Кингисеппский муниципальный район"

Условные обозначения:

- Трасса ВОЛС
- границы территории, в отношении которой осуществляется подготовка ППТ
- граница кадастрового квартала
- 47:20:0609002 - номера кадастровых кварталов
- ● 44 - номер характерной точки красной линии
- границы земельных участков
- 47:20:0602002:9 - номера кадастровых участков

Изм.	Кол.уч.	Лист	№ док.	Подпись	Дата
					2019
Разраб.		Чудинова			05.09
Проверил.		Ерхолин			05.09
Н. контр.		Ерхолин			05.09
ГИП		Ильин			05.09

00000000071736182683/03-ППТ2.1

ВОЛС ПАО "Ростелеком"

Том 1.3.2.1.1 Часть 2.
Проект планировки территории
Книга 1. Основная часть ППТ.
Территория пункта Б

Стадия	Лист	Листов
ППТ	21	56

Чертеж красных линий
М 1:2000

АО "Гипросвязь-4"

ф А3

ИНВ.№ ПОДЛ. | ПОДПИСЬ И ДАТА | ВЗАМ. ИНВ. №

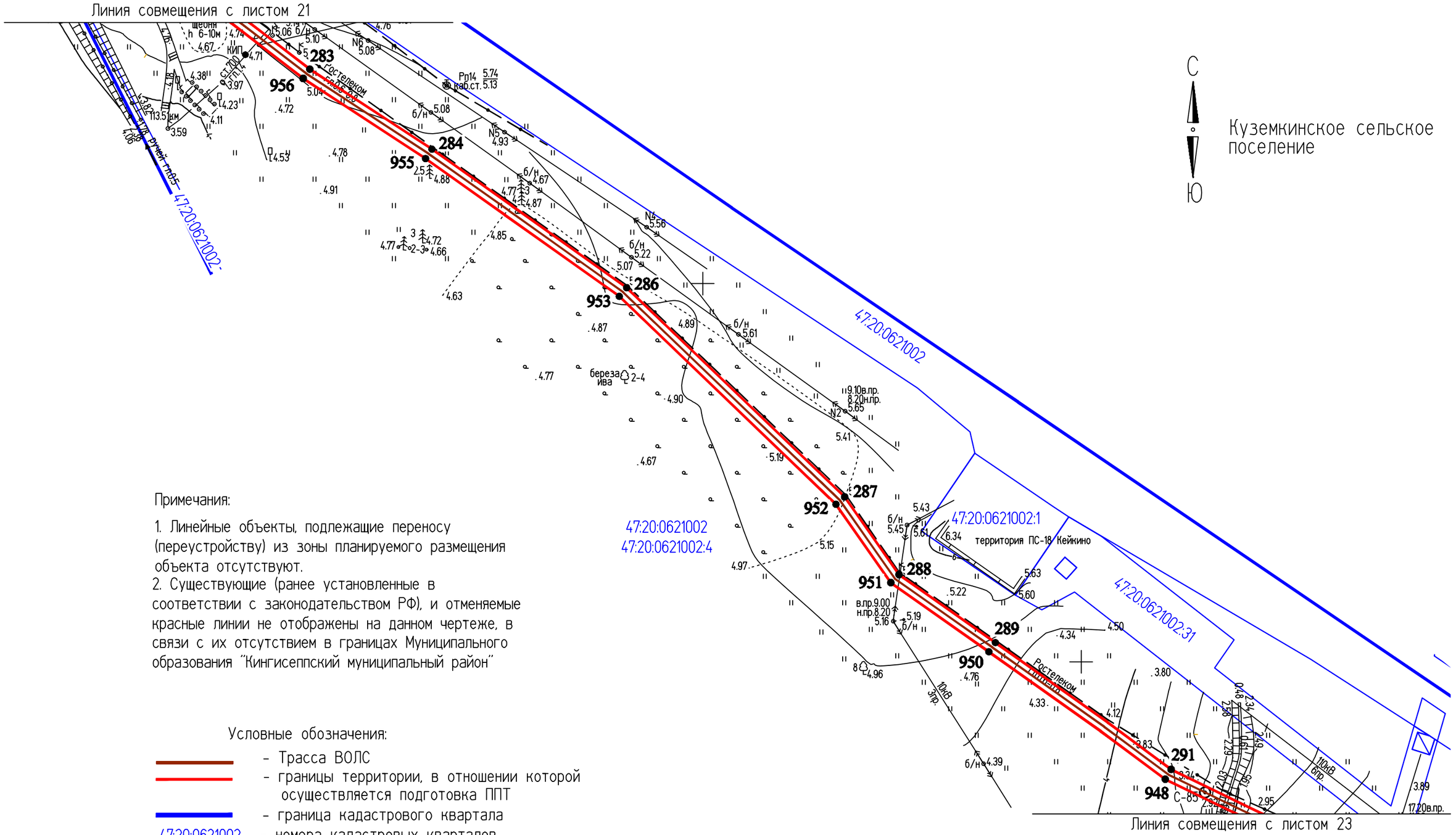

Примечания:

1. Линейные объекты, подлежащие переносу (переустройству) из зоны планируемого размещения объекта отсутствуют.
2. Существующие (ранее установленные в соответствии с законодательством РФ), и отменяемые красные линии не отображены на данном чертеже, в связи с их отсутствием в границах Муниципального образования "Кингисеппский муниципальный район"

Условные обозначения:

- Трасса ВОЛС
- границы территории, в отношении которой осуществляется подготовка ППТ
- граница кадастрового квартала
- 47:20:0621002 - номера кадастровых кварталов
- ● 44 - номер характерной точки красной линии
- границы земельных участков
- 47:20:0621002:4 - номера кадастровых участков

					2019	0000000007173618268 3/03-ППТ2.1		
						ВОЛС ПАО "Ростелеком"		
Изм.	Кол.уч.	Лист	№ док.	Подпись	Дата	Том 1.3.2.1.1 Часть 2. Проект планировки территории Книга 1. Основная часть ППТ. Территория пункта Б	Стадия	Лист	Листов
Разраб.		Чудинова			05.09		ППТ	22	56
Проверил.		Ерхолин			05.09				
Н. контр.		Ерхолин			05.09	Чертеж красных линий М 1:2000	АО "Гипросвязь-4"		
ГИП		Ильин			05.09				

ИНВ.№ПОДЛ. | ПОДПИСЬ И ДАТА | ВЗАМ. ИНВ. №

ф А3



Примечания:

1. Линейные объекты, подлежащие переносу (переустройству) из зоны планируемого размещения объекта отсутствуют.
2. Существующие (ранее установленные в соответствии с законодательством РФ), и отменяемые красные линии не отображены на данном чертеже, в связи с их отсутствием в границах Муниципального образования "Кингисеппский муниципальный район"

Условные обозначения:

- Трасса ВОЛС
- границы территории, в отношении которой осуществляется подготовка ППТ
- граница кадастрового квартала
- 47:20:0621002 – номера кадастровых кварталов
- ● 44 – номер характерной точки красной линии
- границы земельных участков
- 47:20:0621002:4 – номера кадастровых участков

Изм.	Кол.уч.	Лист	№ док.	Подпись	Дата
					2019
Разраб.		Чудинова			05.09
Проверил.		Ерхолин			05.09
Н. контр.		Ерхолин			05.09
ГИП		Ильин			05.09

00000000071736182683/03-ППТ2.1

ВОЛС ПАО "Ростелеком"

Том 1.3.2.1.1 Часть 2.
Проект планировки территории
Книга 1. Основная часть ППТ.
Территория пункта Б

Стадия	Лист	Листов
ППТ	23	56

Чертеж красных линий
М 1:2000

АО "Гипросвязь-4"

ф А3

ИНВ.№ ПОДЛ. | ПОДПИСЬ И ДАТА | ВЗАМ. ИНВ. №

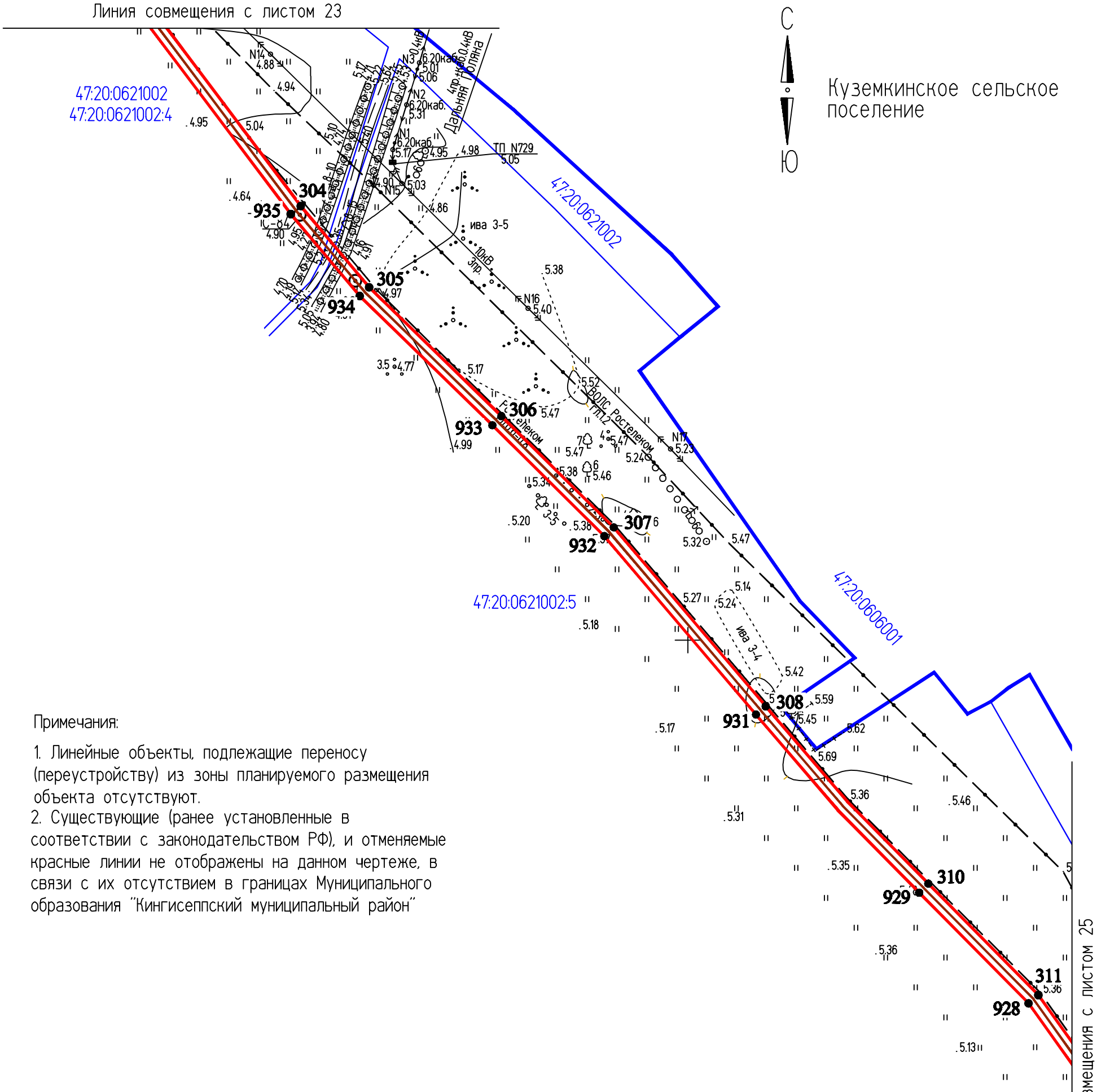

Примечания:

1. Линейные объекты, подлежащие переносу (переустройству) из зоны планируемого размещения объекта отсутствуют.
2. Существующие (ранее установленные в соответствии с законодательством РФ), и отменяемые красные линии не отображены на данном чертеже, в связи с их отсутствием в границах Муниципального образования "Кингисеппский муниципальный район"

Условные обозначения:

- Трасса ВОЛС
- границы территории, в отношении которой осуществляется подготовка ППТ
- граница кадастрового квартала
- 47:20:0621002 - номера кадастровых кварталов
- • 44 - номер характерной точки красной линии
- границы земельных участков
- 47:20:0621002:4 - номера кадастровых участков

					2019	00000000071736182683/03-ППТ2.1			
						ВОЛС ПАО "Ростелеком"			
Изм.	Кол.уч.	Лист	№ док.	Подпись	Дата	Том 1.3.2.1.1 Часть 2. Проект планировки территории Книга 1. Основная часть ППТ. Территория пункта Б	Стадия	Лист	Листов
Разраб.		Чудинова			05.09		ППТ	24	56
Проверил.		Ерхолин			05.09				
Н. контр.		Ерхолин			05.09	Чертеж красных линий М 1:2000	АО "Гипросвязь-4"		
ГИП		Ильин			05.09				

ИНВ. N°ПОДЛ. | ПОДПИСЬ И ДАТА | ВЗАМ. ИНВ. N°

ф А3

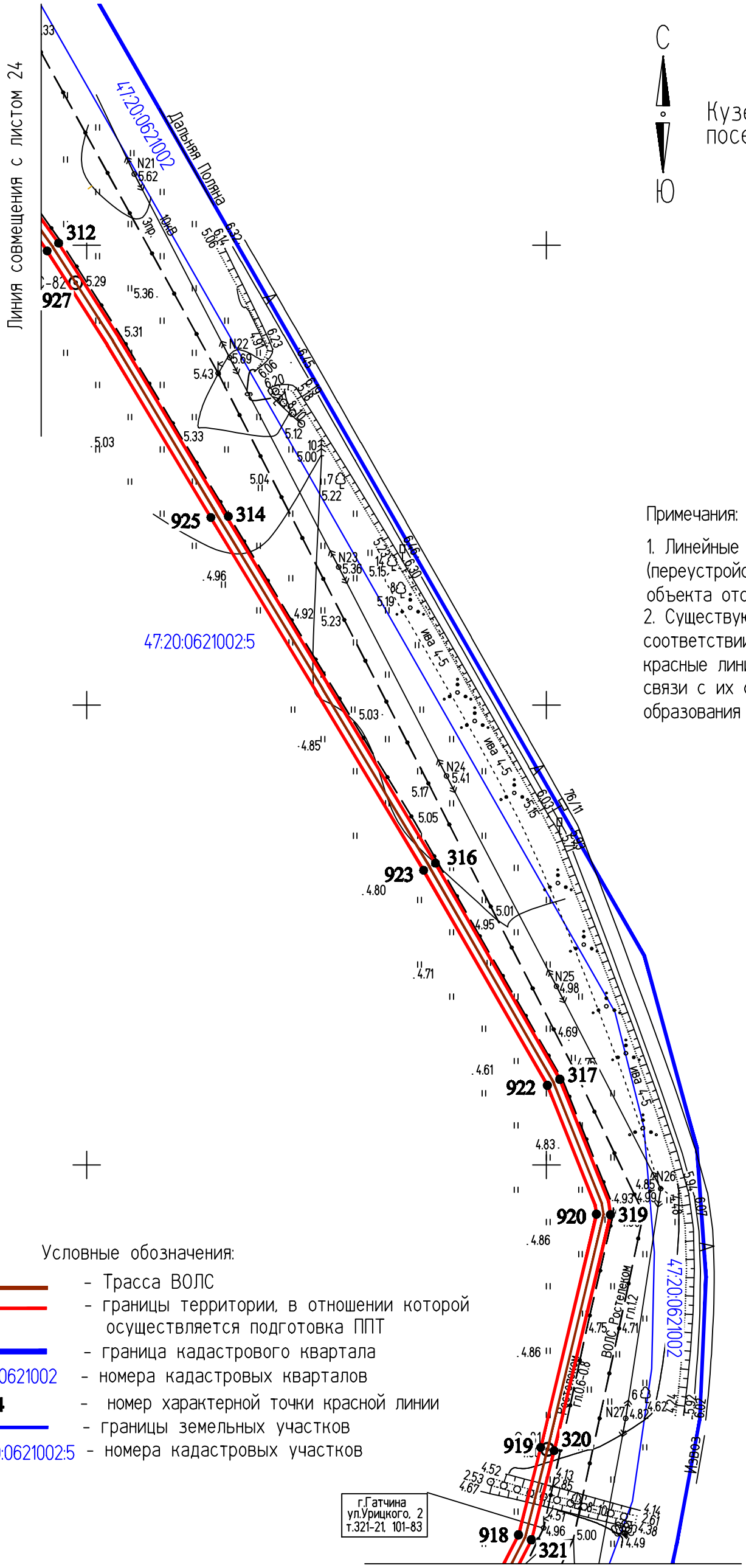

С

Ю

Куземкинское сельское поселение

Примечания:

1. Линейные объекты, подлежащие переносу (переустройству) из зоны планируемого размещения объекта отсутствуют.
2. Существующие (ранее установленные в соответствии с законодательством РФ), и отменяемые красные линии не отображены на данном чертеже, в связи с их отсутствием в границах Муниципального образования "Кингисеппский муниципальный район"

Условные обозначения:

- Трасса ВОЛС
- границы территории, в отношении которой осуществляется подготовка ППТ
- граница кадастрового квартала
47:20:0621002 - номера кадастровых кварталов
• 44 - номер характерной точки красной линии
- границы земельных участков
47:20:0621002:5 - номера кадастровых участков

					2019	00000000071736182683/03-ППТ2.1	
Изм.	Кол.уч.	Лист	№ док.	Подпись	Дата	ВОЛС ПАО "Ростелеком"	
Разраб.		Чудинова			05.09	Том 1.3.2.1.1 Часть 2. Проект планировки территории Книга 1. Основная часть ППТ. Территория пункта Б	Стадия: ППТ; Лист: 25; Листов: 56
Проверил.		Ерхолин			05.09		
Н. контр.		Ерхолин			05.09	Чертеж красных линий М 1:2000	АО "Гипросвязь-4"
ГИП		Ильин			05.09		

ИНВ.№ ПОДЛ. | ПОДПИСЬ И ДАТА | ВЗАМ. ИНВ. №

ф А3

Линия совмещения с листом 25

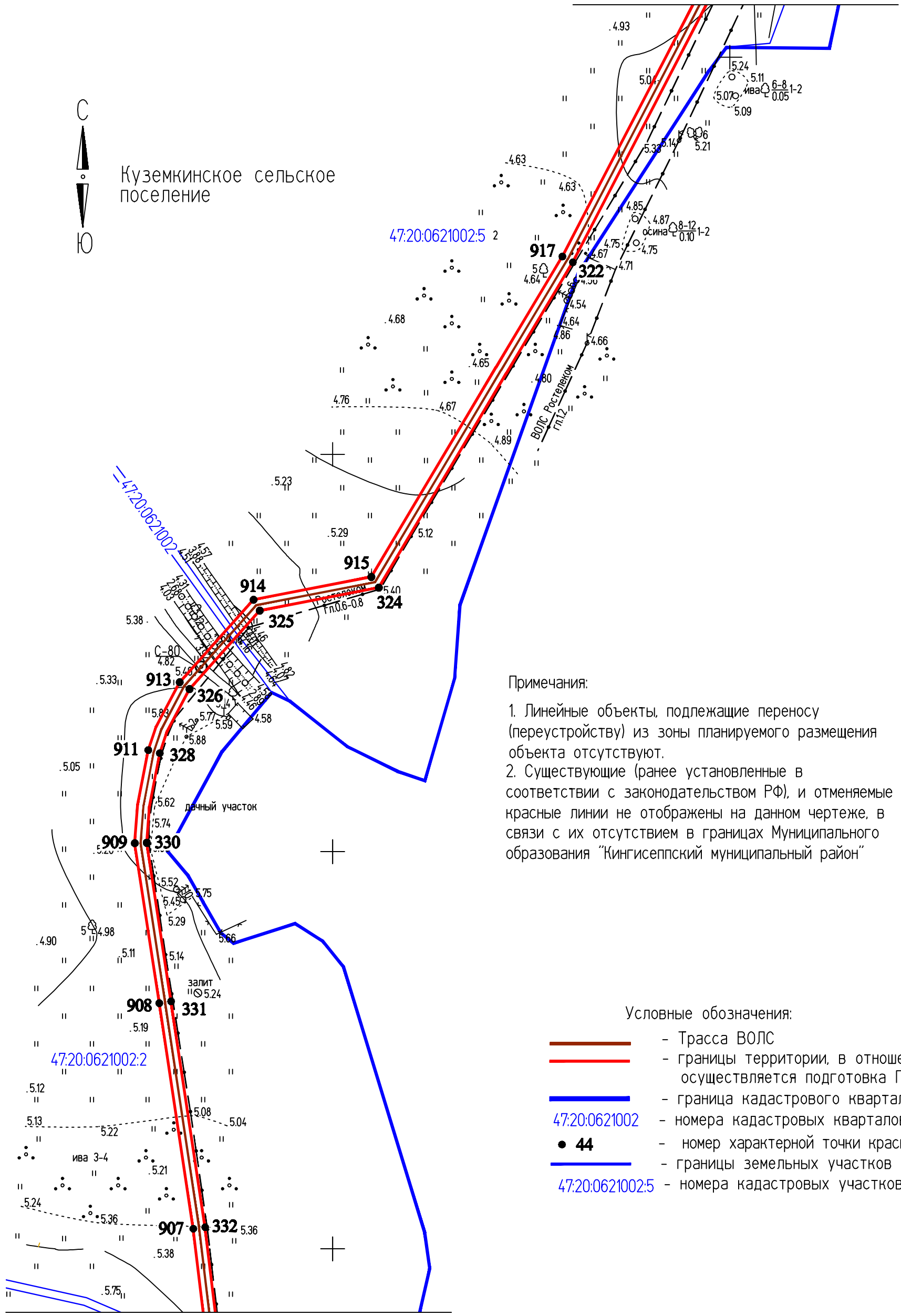

Линия совмещения с листом 27

Примечания:

1. Линейные объекты, подлежащие переносу (переустройству) из зоны планируемого размещения объекта отсутствуют.
2. Существующие (ранее установленные в соответствии с законодательством РФ), и отменяемые красные линии не отображены на данном чертеже, в связи с их отсутствием в границах Муниципального образования "Кингисеппский муниципальный район"

Условные обозначения:

- Трасса ВОЛС
- границы территории, в отношении которой осуществляется подготовка ППТ
- граница кадастрового квартала
47:20:0621002 - номера кадастровых кварталов
• 44 - номер характерной точки красной линии
- границы земельных участков
47:20:0621002:5 - номера кадастровых участков

ИНВ.№ ПОДЛ. | ПОДПИСЬ И ДАТА | ВЗАМ. ИНВ. №

					2019
Изм.	Кол.уч.	Лист	№ док.	Подпись	Дата
Разраб.		Чудинова			05.09
Проверил.		Ерхолин			05.09
Н. контр.		Ерхолин			05.09
ГИП		Ильин			05.09

00000000071736182683/03-ППТ2.1			
ВОЛС ПАО "Ростелеком"			
Том 1.3.2.1.1 Часть 2. Проект планировки территории Книга 1. Основная часть ППТ. Территория пункта Б	Стадия	Лист	Листов
	ППТ	26	56
Чертеж красных линий М 1:2000	АО "Гипросвязь-4"		

ф А3

Линия совмещения с листом 26

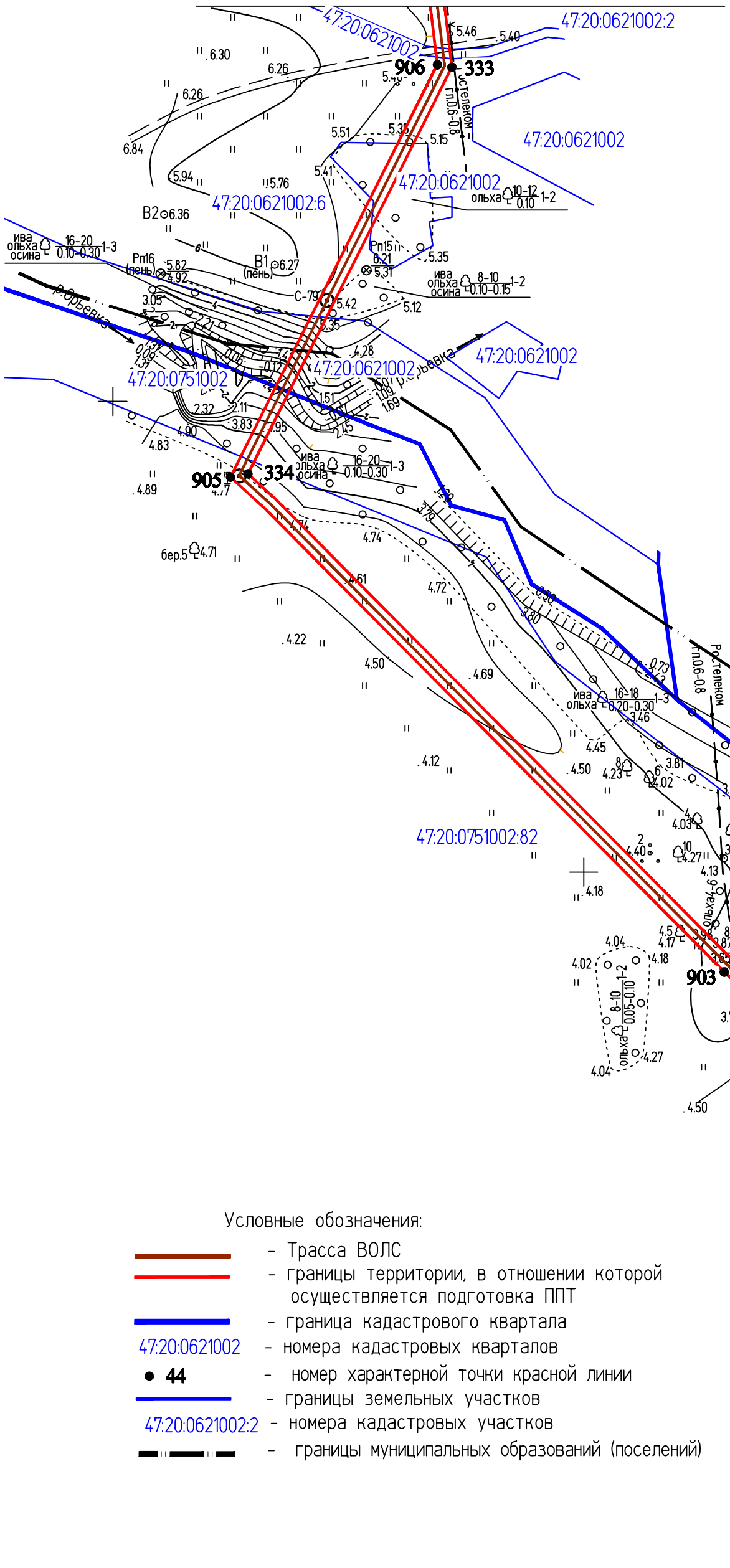

Примечания:

1. Линейные объекты, подлежащие переносу (переустройству) из зоны планируемого размещения объекта отсутствуют.
2. Существующие (ранее установленные в соответствии с законодательством РФ), и отменяемые красные линии не отображены на данном чертеже, в связи с их отсутствием в границах Муниципального образования "Кингисеппский муниципальный район"

Условные обозначения:

- Трасса ВОЛС
- границы территории, в отношении которой осуществляется подготовка ППТ
- граница кадастрового квартала
47:20:0621002 - номера кадастровых кварталов
• 44 - номер характерной точки красной линии
- границы земельных участков
47:20:0621002:2 - номера кадастровых участков
- границы муниципальных образований (поселений)

					2019	0000000007173618268 3/03-ППТ2.1			
Изм.	Кол.уч.	Лист	№ док.	Подпись	Дата	ВОЛС ПАО "Ростелеком"			
Разраб.		Чудинова			05.09	Том 1.3.2.1.1 Часть 2. Проект планировки территории Книга 1. Основная часть ППТ. Территория пункта Б	Стадия	Лист	Листов
Проверил.		Ерхолин			05.09		ППТ	27	56
Н. контр.		Ерхолин			05.09	Чертеж красных линий М 1:2000	АО "Гипросвязь-4"		
ГИП		Ильин			05.09				

ИНВ.N°ПОДЛ. | ПОДПИСЬ И ДАТА | ВЗАМ. ИНВ. N°

ф А3

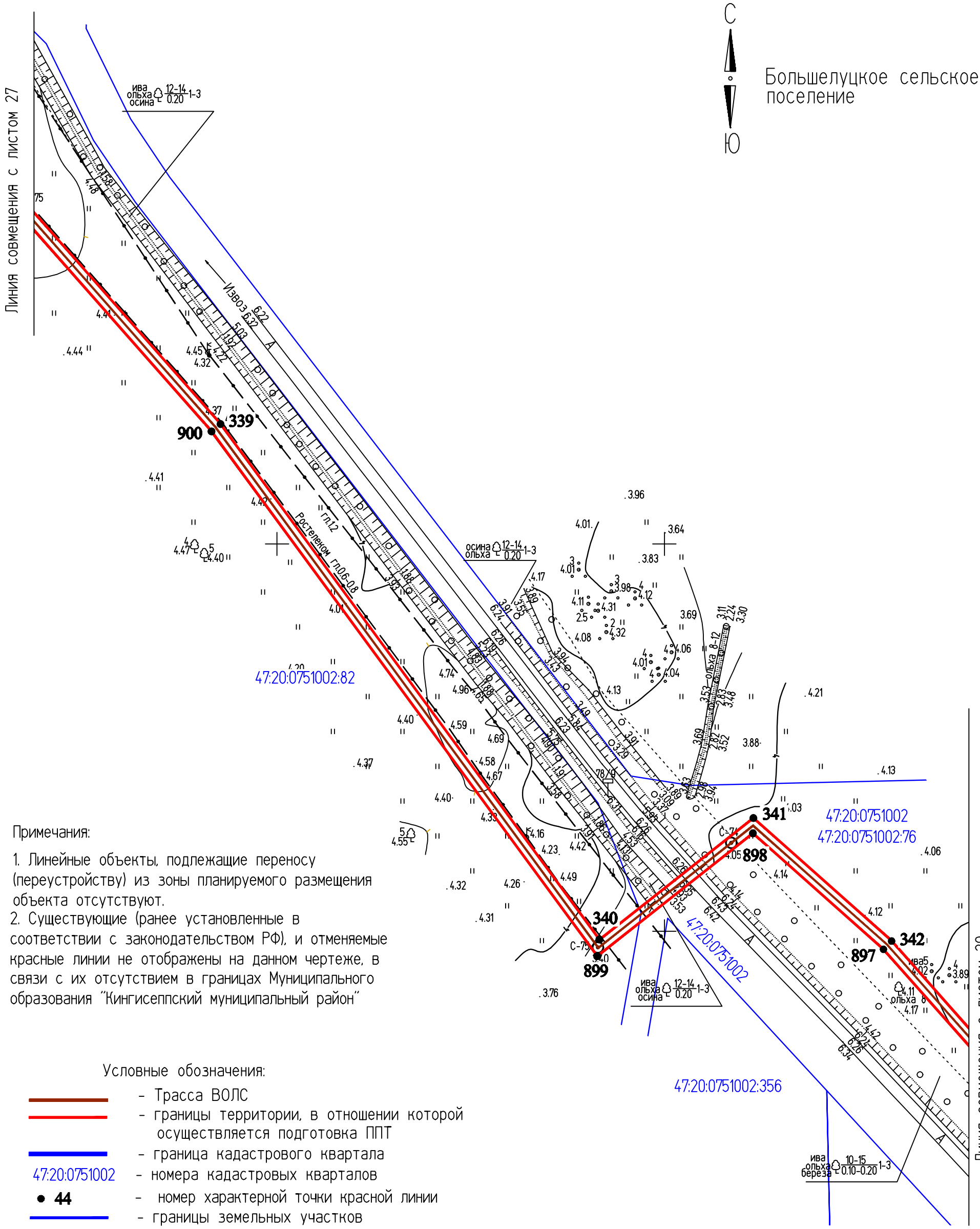

Примечания:

1. Линейные объекты, подлежащие переносу (переустройству) из зоны планируемого размещения объекта отсутствуют.
2. Существующие (ранее установленные в соответствии с законодательством РФ), и отменяемые красные линии не отображены на данном чертеже, в связи с их отсутствием в границах Муниципального образования "Кингисеппский муниципальный район"

Условные обозначения:

- Трасса ВОЛС
- границы территории, в отношении которой осуществляется подготовка ППТ
- граница кадастрового квартала
- 47:20:0751002 - номера кадастровых кварталов
- ● 44 - номер характерной точки красной линии
- границы земельных участков
- 47:20:0751002:82 - номера кадастровых участков

Изм.	Кол.уч.	Лист	№ док.	Подпись	Дата
Разраб.		Чудинова			05.09.2019
Проверил.		Ерхолин			05.09.2019
Н. контр.		Ерхолин			05.09.2019
ГИП		Ильин			05.09.2019

00000000071736182683/03-ППТ2.1

ВОЛС ПАО "Ростелеком"

Том 1.3.2.1.1 Часть 2.
Проект планировки территории
Книга 1. Основная часть ППТ.
Территория пункта Б

Стадия	Лист	Листов
ППТ	28	56

Чертеж красных линий
М 1:2000

АО "Гипросвязь-4"

ИНВ. N°ПОДЛ. | ПОДПИСЬ И ДАТА | ВЗАМ. ИНВ. N°

ф А3

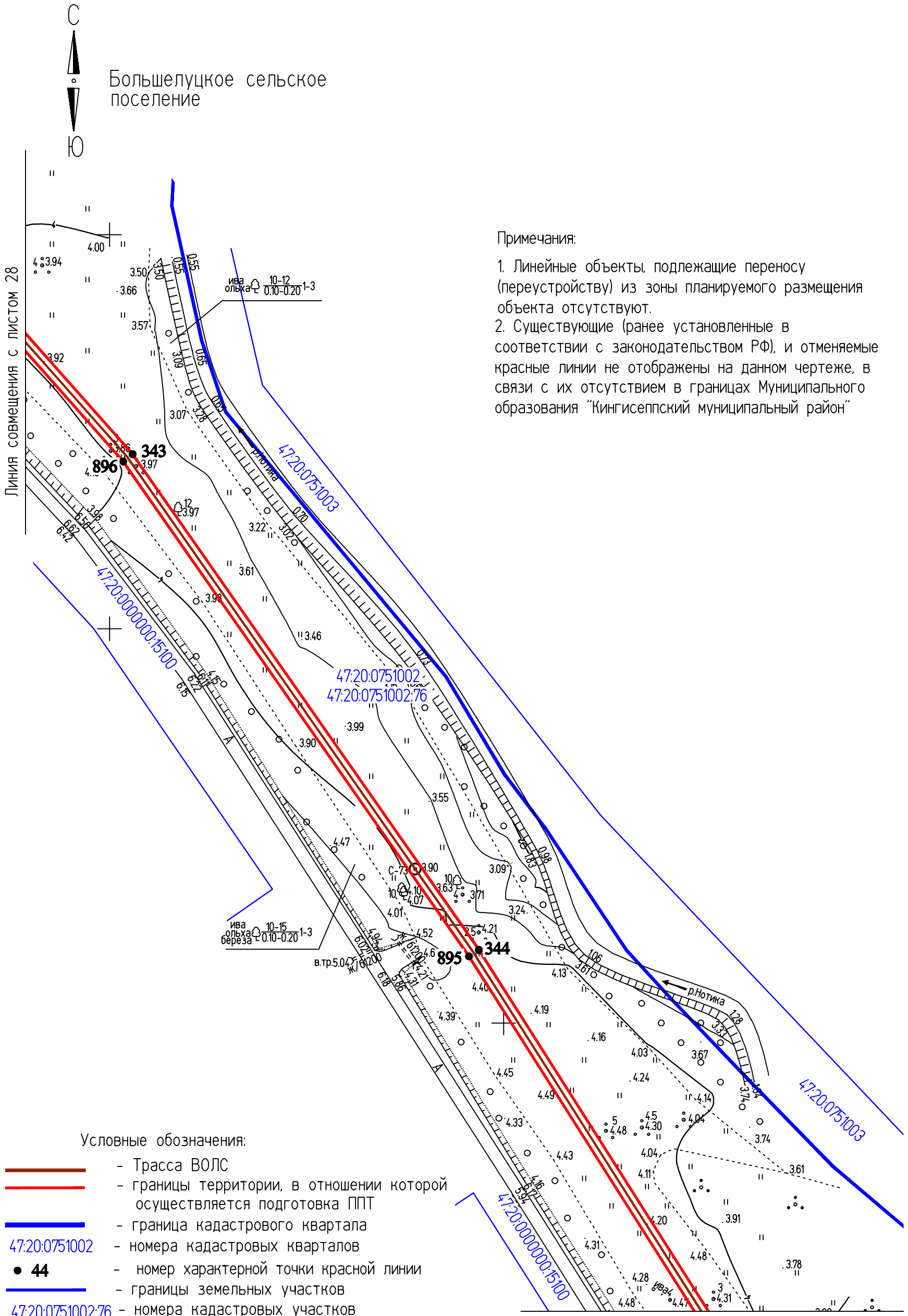

Примечания:

1. Линейные объекты, подлежащие переносу (переустройству) из зоны планируемого размещения объекта отсутствуют.
2. Существующие (ранее установленные в соответствии с законодательством РФ), и отменяемые красные линии не отображены на данном чертеже, в связи с их отсутствием в границах Муниципального образования "Кингисеппский муниципальный район"

Условные обозначения:

- Трасса ВОЛС
- границы территории, в отношении которой осуществляется подготовка ППТ
- граница кадастрового квартала
- 47:20:0751002 - номера кадастровых кварталов
- ● 44 - номер характерной точки красной линии
- границы земельных участков
- 47:20:0751002:76 - номера кадастровых участков

					2019
Изм.	Кол.уч.	Лист	№ док.	Подпись	Дата
Разраб.		Чудинова			05.09
Проверил.		Ерхолин			05.09
Н. контр.		Ерхолин			05.09
ГИП		Ильин			05.09

0000000007173618268З/03-ППТ2.1

ВОЛС ПАО "Ростелеком"

Том 1.3.2.1.1 Часть 2.
Проект планировки территории
Книга 1. Основная часть ППТ.
Территория пункта Б

Стадия	Лист	Листов
ППТ	29	56

Чертеж красных линий
М 1:2000

АО "Гипросвязь-4"

ф А3

ИНВ.№ПОДЛ. | ПОДПИСЬ И ДАТА | ВЗАМ. ИНВ. №

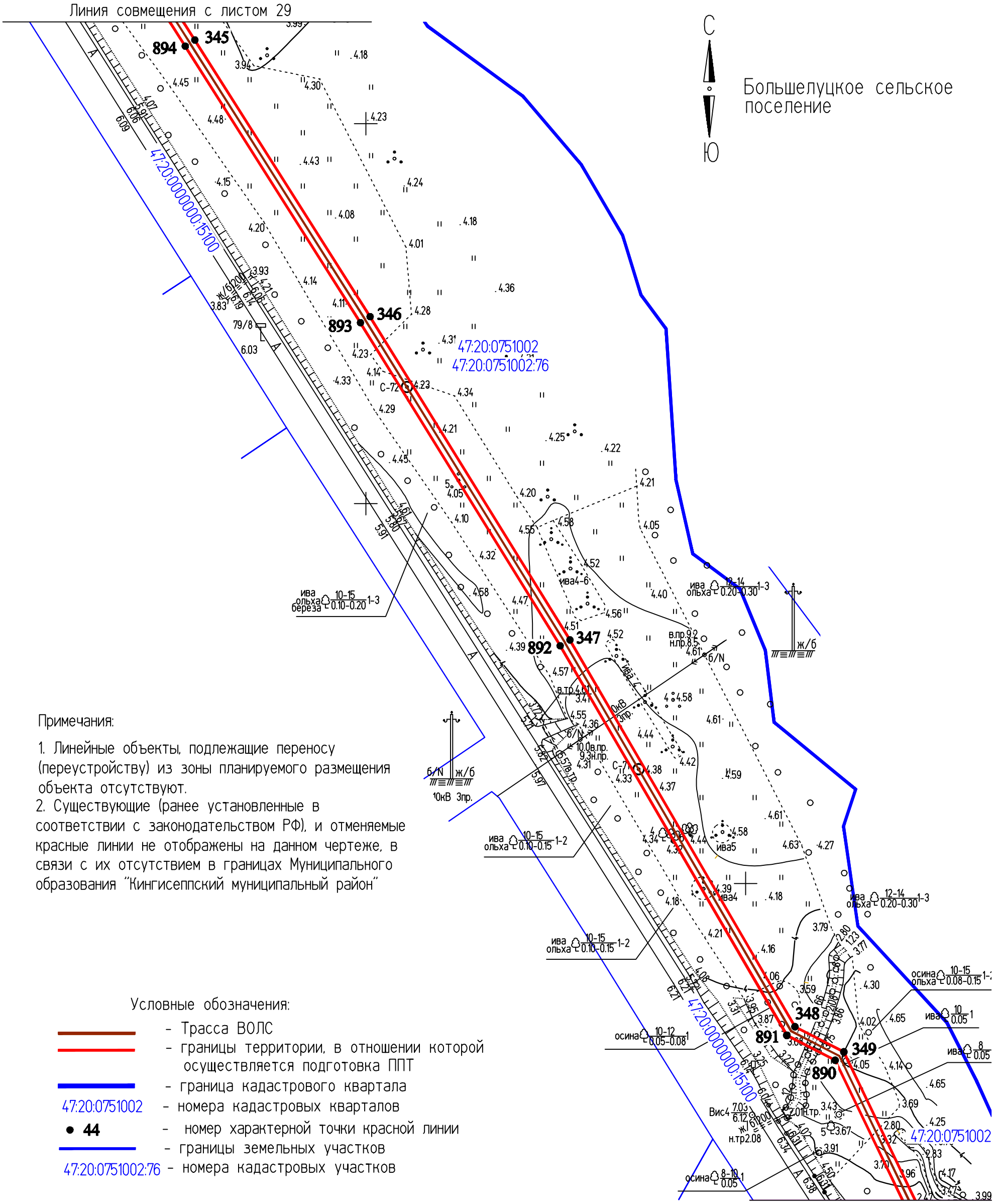

Примечания:

1. Линейные объекты, подлежащие переносу (переустройству) из зоны планируемого размещения объекта отсутствуют.
2. Существующие (ранее установленные в соответствии с законодательством РФ), и отменяемые красные линии не отображены на данном чертеже, в связи с их отсутствием в границах Муниципального образования "Кингисеппский муниципальный район"

Условные обозначения:

- Трасса ВОЛС
- границы территории, в отношении которой осуществляется подготовка ППТ
- граница кадастрового квартала
- 47:20:0751002 - номера кадастровых кварталов
- • 44 - номер характерной точки красной линии
- границы земельных участков
- 47:20:0751002:76 - номера кадастровых участков

					2019
Изм.	Кол.уч.	Лист	№ док.	Подпись	Дата
Разраб.		Чудинова			05.09
Проверил.		Ерхолин			05.09
Н. контр.		Ерхолин			05.09
ГИП		Ильин			05.09

00000000071736182683/03-ППТ2.1			
ВОЛС ПАО "Ростелеком"			
Том 1.3.2.1.1 Часть 2. Проект планировки территории Книга 1. Основная часть ППТ. Территория пункта Б	Стадия	Лист	Листов
	ППТ	30	56
Чертеж красных линий М 1:2000	АО "Гипросвязь-4"		

ИНВ.№ПОДЛ. | ПОДПИСЬ И ДАТА | ВЗАМ. ИНВ. №

ф А3

С
З
Ю

Большелуцкое сельское поселение

Линия совмещения с листом 30

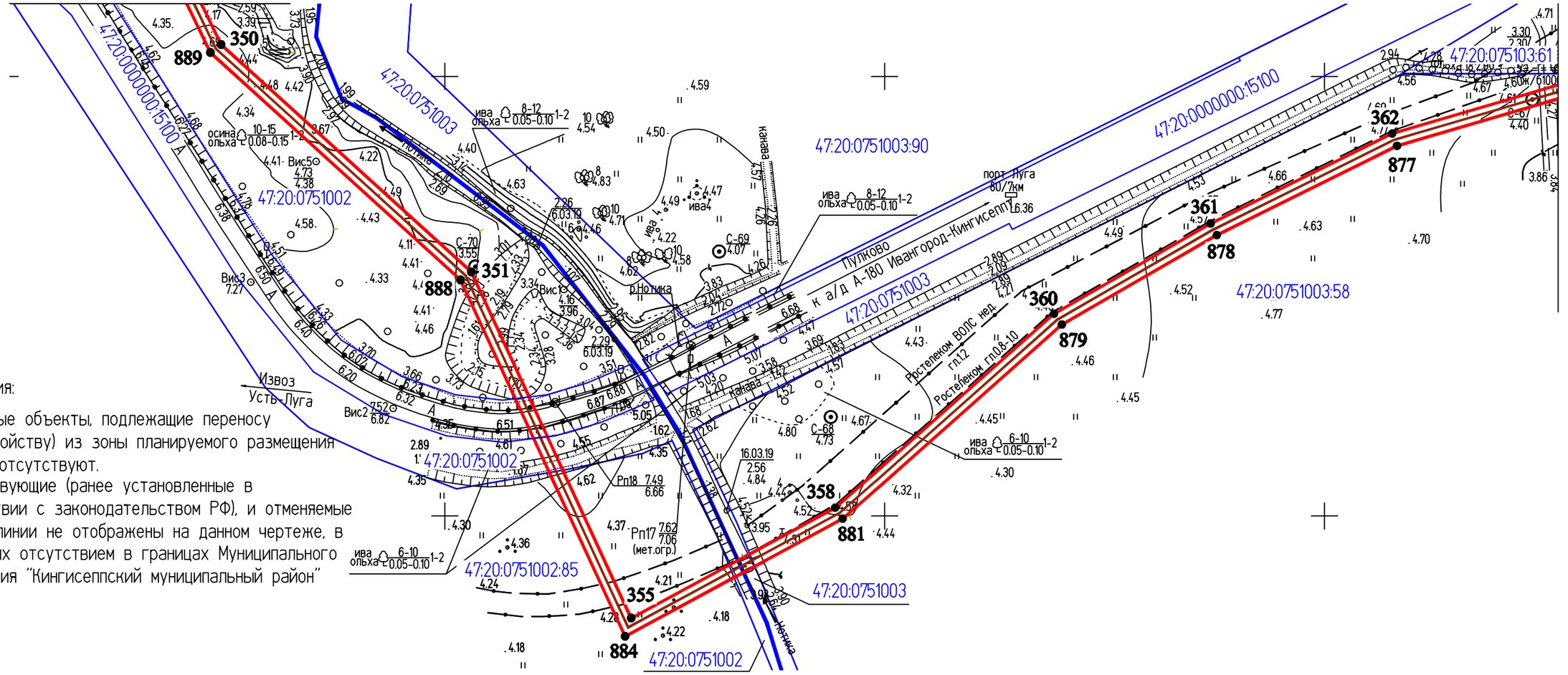

Примечания:

1. Линейные объекты, подлежащие переносу (переустройству) из зоны планируемого размещения объекта отсутствуют.
2. Существующие (ранее установленные в соответствии с законодательством РФ), и отменяемые красные линии не отображены на данном чертеже, в связи с их отсутствием в границах Муниципального образования "Кингисеппский муниципальный район"

Условные обозначения:

- Трасса ВОЛС
- границы территории, в отношении которой осуществляется подготовка ППТ
- граница кадастрового квартала
- 47:20:0751003 - номера кадастровых кварталов
- • 44 - номер характерной точки красной линии
- границы земельных участков
- 47:20:0751003:58 - номера кадастровых участков

Изм.	Кол.уч.	Лист	№ док.	Подпись	Дата
					2019
Разраб.		Чудинова			05.09
Проверил.		Ерхолин			05.09
Н. контр.		Ерхолин			05.09
ГИП		Ильин			05.09

00000000071736182683/03-ППТ2.1

ВОЛС ПАО "Ростелеком"

Том 1.3.2.1.1 Часть 2.
Проект планировки территории
Книга 1. Основная часть ППТ.
Территория пункта Б

Стадия	Лист	Листов
ППТ	31	56

Чертеж красных линий
М 1:2000

АО "Гипросвязь-4"

ф А3

ИНВ.№ПОДЛ. | ПОДПИСЬ И ДАТА | ВЗАМ. ИНВ. №

С

Ю

Большелуцкое сельское поселение

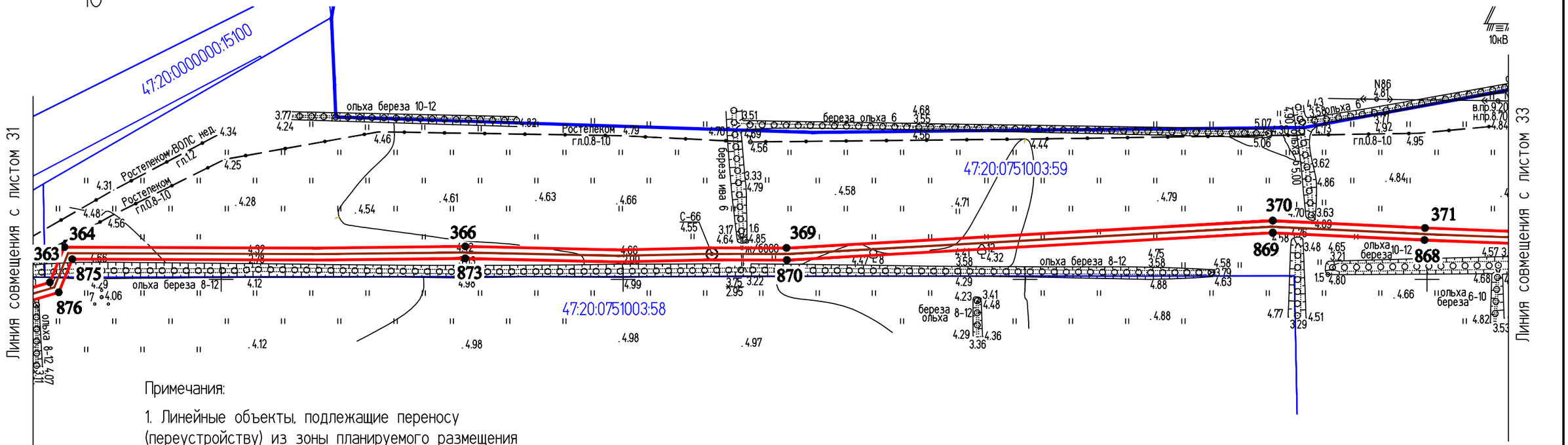

Примечания:

1. Линейные объекты, подлежащие переносу (переустройству) из зоны планируемого размещения объекта отсутствуют.
2. Существующие (ранее установленные в соответствии с законодательством РФ), и отменяемые красные линии не отображены на данном чертеже, в связи с их отсутствием в границах Муниципального образования "Кингисеппский муниципальный район"

Условные обозначения:

- Трасса ВОЛС
- границы территории, в отношении которой осуществляется подготовка ППТ
- граница кадастрового квартала
- 47:20:0751003 - номера кадастровых кварталов
- • 44 - номер характерной точки красной линии
- границы земельных участков
- 47:20:0751003:58 - номера кадастровых участков

Изм.	Кол.уч.	Лист	№ док.	Подпись	Дата
					2019
Разраб.		Чудинова			05.09
Проверил.		Ерхолин			05.09
Н. контр.		Ерхолин			05.09
ГИП		Ильин			05.09

00000000071736182683/03-ППТ2.1

ВОЛС ПАО "Ростелеком"

Том 1.3.2.1.1 Часть 2.
Проект планировки территории
Книга 1. Основная часть ППТ.
Территория пункта Б

Стадия	Лист	Листов
ППТ	32	56

Чертеж красных линий
М 1:2000

АО "Гипросвязь-4"

ф А3

ИНВ.№ПОДЛ. | ПОДПИСЬ И ДАТА | ВЗАМ. ИНВ. №

С

Ю

Большелуцкое сельское поселение

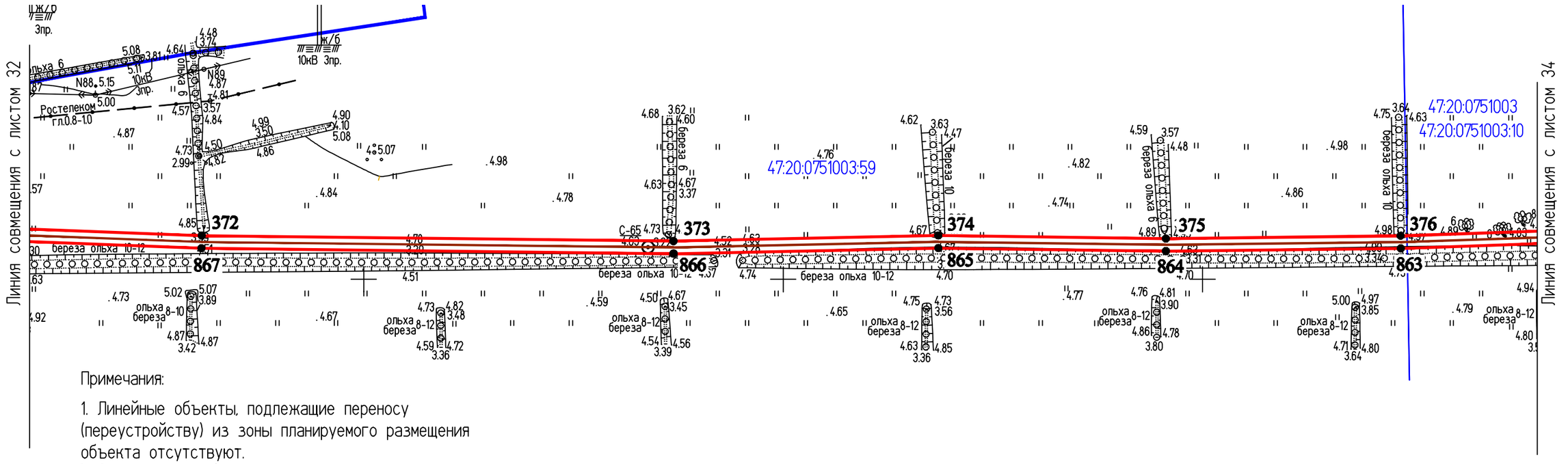

Примечания:

1. Линейные объекты, подлежащие переносу (переустройству) из зоны планируемого размещения объекта отсутствуют.
2. Существующие (ранее установленные в соответствии с законодательством РФ), и отменяемые красные линии не отображены на данном чертеже, в связи с их отсутствием в границах Муниципального образования "Кингисеппский муниципальный район"

Условные обозначения:

- Трасса ВОЛС
- границы территории, в отношении которой осуществляется подготовка ППТ
- граница кадастрового квартала
47:20:0751003 - номера кадастровых кварталов
• 44 - номер характерной точки красной линии
- границы земельных участков
47:20:0751003:59 - номера кадастровых участков

					2019
Изм.	Кол.уч.	Лист	№ док.	Подпись	Дата
Разраб.		Чудинова			05.09
Проверил.		Ерхолин			05.09
Н. контр.		Ерхолин			05.09
ГИП		Ильин			05.09

00000000071736182683/03-ППТ2.1

ВОЛС ПАО "Ростелеком"

Том 1.3.2.1.1 Часть 2.
Проект планировки территории
Книга 1. Основная часть ППТ.
Территория пункта Б

Стадия	Лист	Листов
ППТ	33	56

Чертеж красных линий
М 1:2000

АО "Гипросвязь-4"

ф А3

ИНВ.№ ПОДЛ. | ПОДПИСЬ И ДАТА | ВЗАМ. ИНВ. №

С
Ю

Большелуцкое сельское поселение

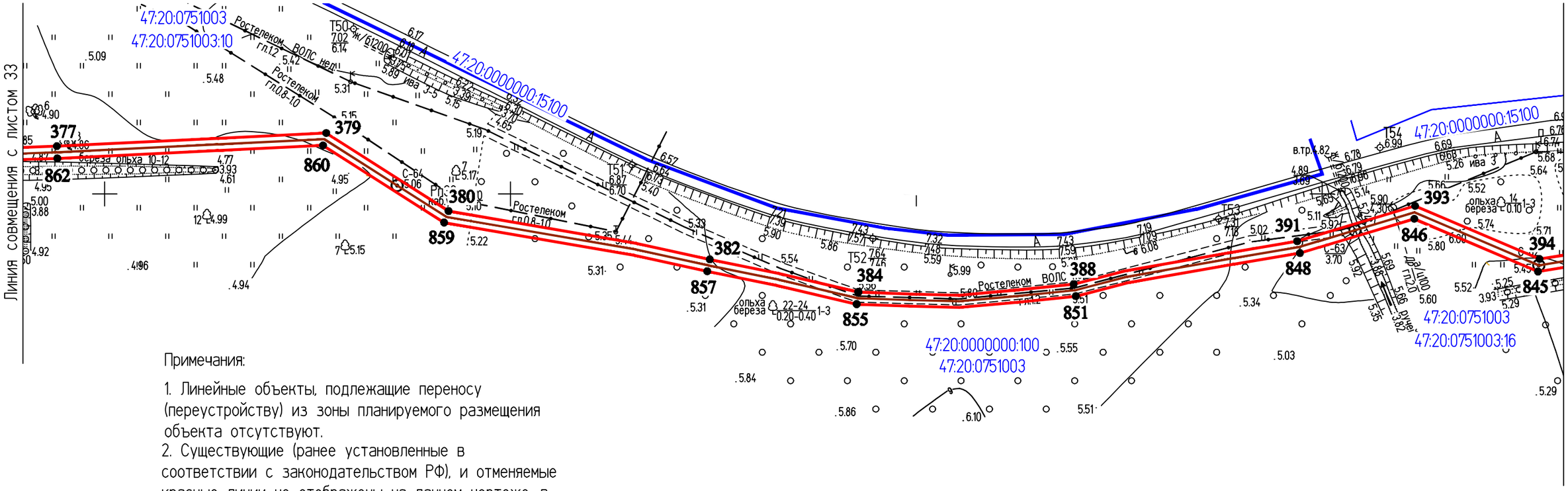

Примечания:

1. Линейные объекты, подлежащие переносу (переустройству) из зоны планируемого размещения объекта отсутствуют.
2. Существующие (ранее установленные в соответствии с законодательством РФ), и отменяемые красные линии не отображены на данном чертеже, в связи с их отсутствием в границах Муниципального образования "Кингисеппский муниципальный район"

Условные обозначения:

- Трасса ВОЛС
- границы территории, в отношении которой осуществляется подготовка ППТ
- граница кадастрового квартала
47:20:0751003 - номера кадастровых кварталов
• 44 - номер характерной точки красной линии
- границы земельных участков
47:20:0751003:10 - номера кадастровых участков

					2019	00000000071736182683/03-ППТ2.1	
Изм.	Кол.уч.	Лист	№ док.	Подпись	Дата	ВОЛС ПАО "Ростелеком"	
Разраб.		Чудинова			05.09	Том 1.3.2.1.1 Часть 2. Проект планировки территории Книга 1. Основная часть ППТ. Территория пункта Б	Стадия: ППТ; Лист: 34; Листов: 56
Проверил.		Ерхолин			05.09		
Н. контр.		Ерхолин			05.09	Чертеж красных линий М 1:2000	АО "Гипросвязь-4"
ГИП		Ильин			05.09		

ИНВ.№ ПОДЛ. | ПОДПИСЬ И ДАТА | ВЗАМ. ИНВ. №

ф А3

Линия совмещения с листом 36

С

Ю

Большелуцкое сельское поселение

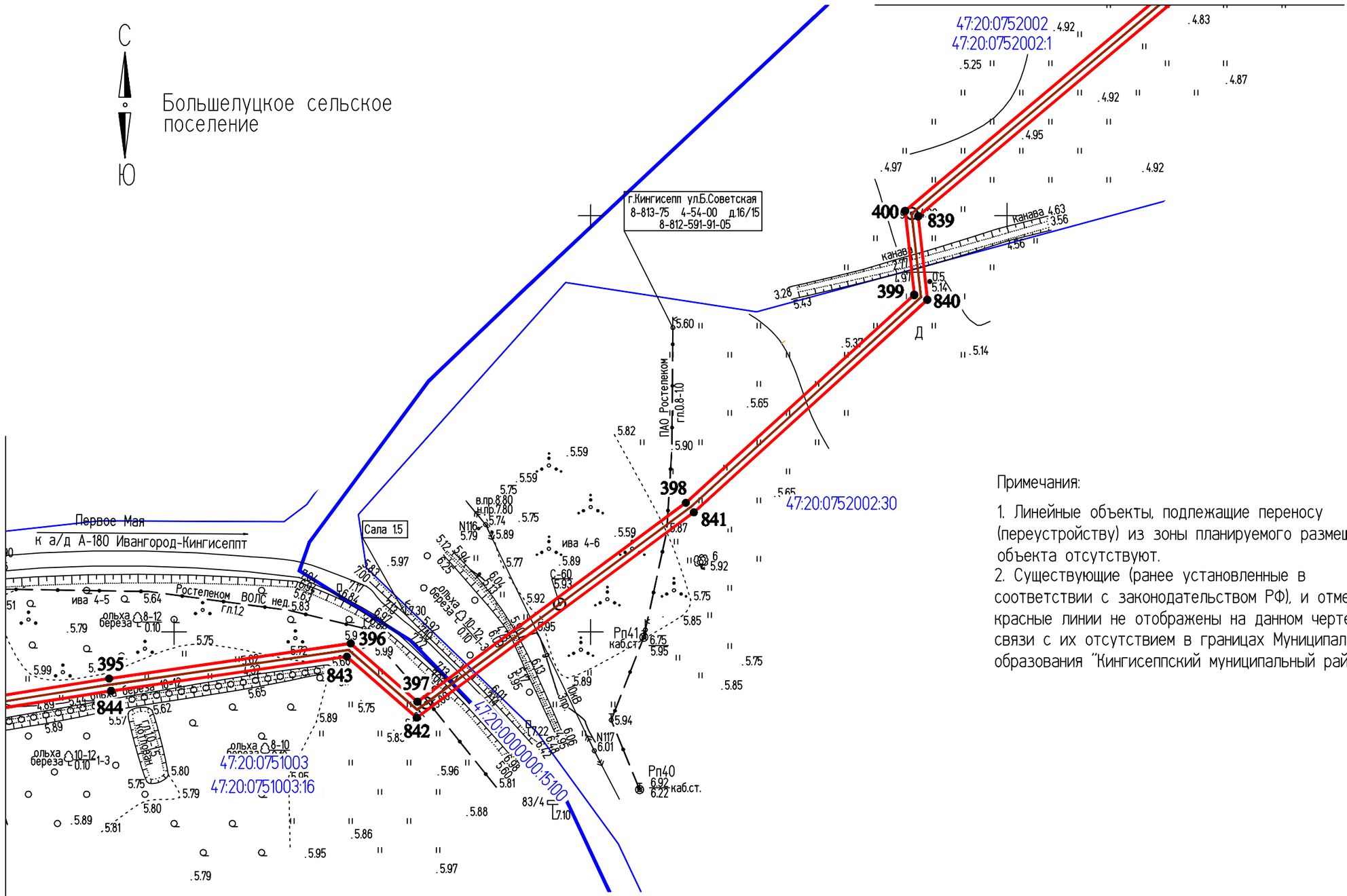

Примечания:

1. Линейные объекты, подлежащие переносу (переустройству) из зоны планируемого размещения объекта отсутствуют.
2. Существующие (ранее установленные в соответствии с законодательством РФ), и отменяемые красные линии не отображены на данном чертеже, в связи с их отсутствием в границах Муниципального образования "Кингисеппский муниципальный район"

Условные обозначения:

- Трасса ВОЛС
- границы территории, в отношении которой осуществляется подготовка ППТ
- граница кадастрового квартала
- 47:20:0751003 - номера кадастровых кварталов
- • 44 - номер характерной точки красной линии
- границы земельных участков
- 47:20:0751003:16 - номера кадастровых участков

Изм.	Кол.уч.	Лист	№ док.	Подпись	Дата
					2019
Разраб.		Чудинова			05.09
Проверил.		Ерхолин			05.09
Н. контр.		Ерхолин			05.09
ГИП		Ильин			05.09

00000000071736182683/03-ППТ2.1

ВОЛС ПАО "Ростелеком"

Том 1.3.2.1.1 Часть 2.
Проект планировки территории
Книга 1. Основная часть ППТ.
Территория пункта Б

Стадия	Лист	Листов
ППТ	35	56

Чертеж красных линий
М 1:2000

АО "Гипросвязь-4"

ИНВ.№ ПОДЛ. | ПОДПИСЬ И ДАТА | ВЗАМ. ИНВ. №

ф А3

С

Ю

Большелуцкое сельское поселение

Примечания:

1. Линейные объекты, подлежащие переносу (переустройству) из зоны планируемого размещения объекта отсутствуют.
2. Существующие (ранее установленные в соответствии с законодательством РФ), и отменяемые красные линии не отображены на данном чертеже, в связи с их отсутствием в границах Муниципального образования "Кингисеппский муниципальный район"

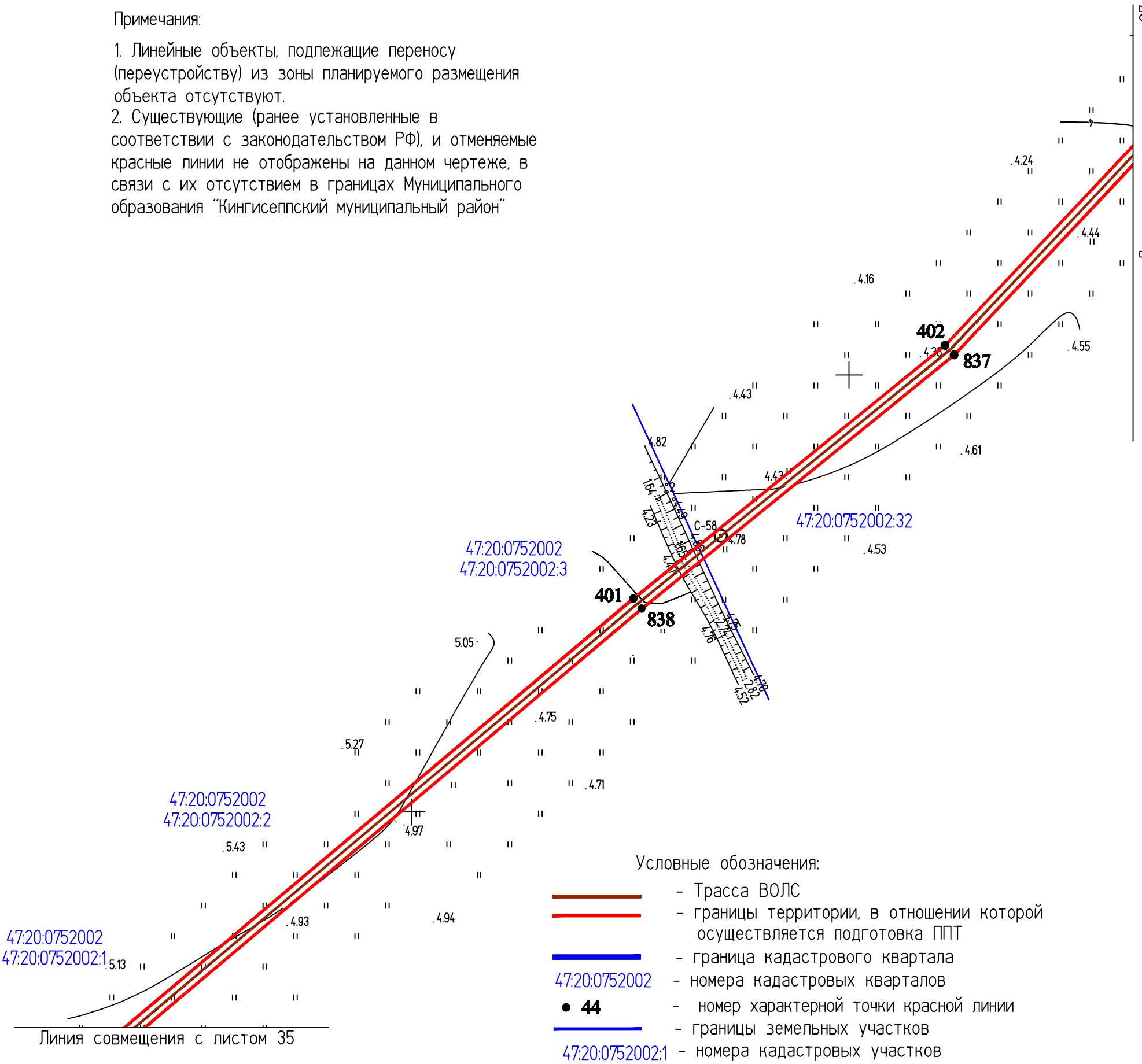

Условные обозначения:

- Трасса ВОЛС
- границы территории, в отношении которой осуществляется подготовка ППТ
- граница кадастрового квартала
47:20:0752002 - номера кадастровых кварталов
● 44 - номер характерной точки красной линии
- границы земельных участков
47:20:0752002:1 - номера кадастровых участков

					2019	00000000071736182683/03-ППТ2.1		
Изм.	Кол.уч.	Лист	№ док.	Подпись	Дата	ВОЛС ПАО "Ростелеком"		
Разраб.		Чудинова			05.09	Том 1.3.2.1.1 Часть 2. Проект планировки территории Книга 1. Основная часть ППТ. Территория пункта Б	Стадия	Лист	Листов
Проверил.		Ерхолин			05.09		ППТ	36	56
Н. контр.		Ерхолин			05.09	Чертеж красных линий М 1:2000	АО "Гипросвязь-4"		
ГИП		Ильин			05.09				

ИНВ.№ПОДЛ. | ПОДПИСЬ И ДАТА | ВЗАМ. ИНВ. №

ф А3

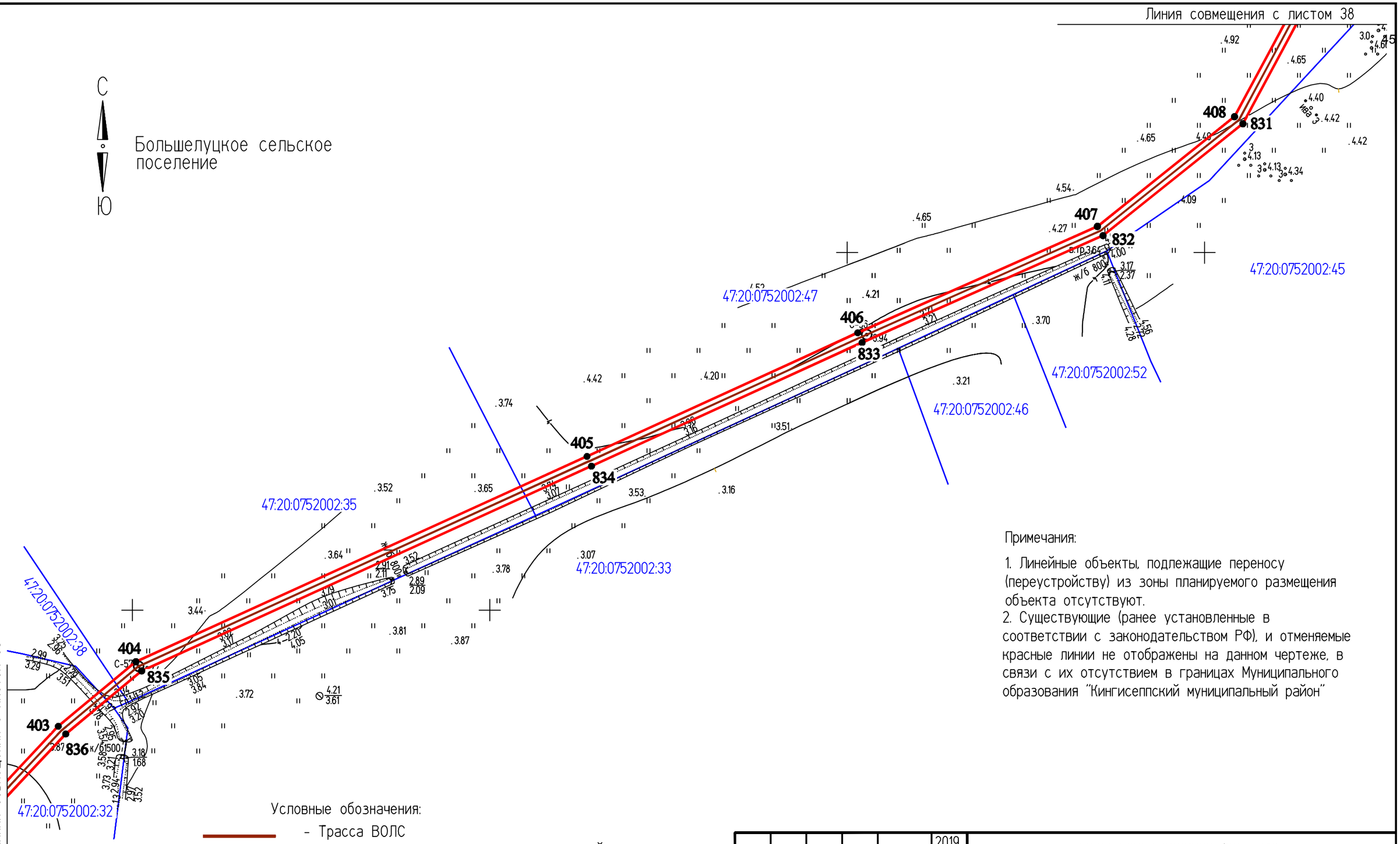

Условные обозначения:

- Трасса ВОЛС
- границы территории, в отношении которой осуществляется подготовка ППТ
- граница кадастрового квартала
- 47:20:0752002 - номера кадастровых кварталов
- • 44 - номер характерной точки красной линии
- границы земельных участков
- 47:20:0752002:35 - номера кадастровых участков

Примечания:

1. Линейные объекты, подлежащие переносу (переустройству) из зоны планируемого размещения объекта отсутствуют.
2. Существующие (ранее установленные в соответствии с законодательством РФ), и отменяемые красные линии не отображены на данном чертеже, в связи с их отсутствием в границах Муниципального образования "Кингисеппский муниципальный район"

Изм.	Кол.уч.	Лист	№ док.	Подпись	Дата
					2019
Разраб.		Чудинова			05.09
Проверил.		Ерхолин			05.09
Н. контр.		Ерхолин			05.09
ГИП		Ильин			05.09

00000000071736182683/03-ППТ2.1

ВОЛС ПАО "Ростелеком"

Том 1.3.2.1.1 Часть 2.
Проект планировки территории
Книга 1. Основная часть ППТ.
Территория пункта Б

Стадия	Лист	Листов
ППТ	37	56

Чертеж красных линий
М 1:2000

АО "Гипросвязь-4"

ф А3

ИНВ.N°ПОДЛ. | ПОДПИСЬ И ДАТА | ВЗАМ. ИНВ. N°

С

Ю

Большелуцкое сельское поселение

Примечания:

1. Линейные объекты, подлежащие переносу (переустройству) из зоны планируемого размещения объекта отсутствуют.
2. Существующие (ранее установленные в соответствии с законодательством РФ), и отменяемые красные линии не отображены на данном чертеже, в связи с их отсутствием в границах Муниципального образования "Кингисеппский муниципальный район"

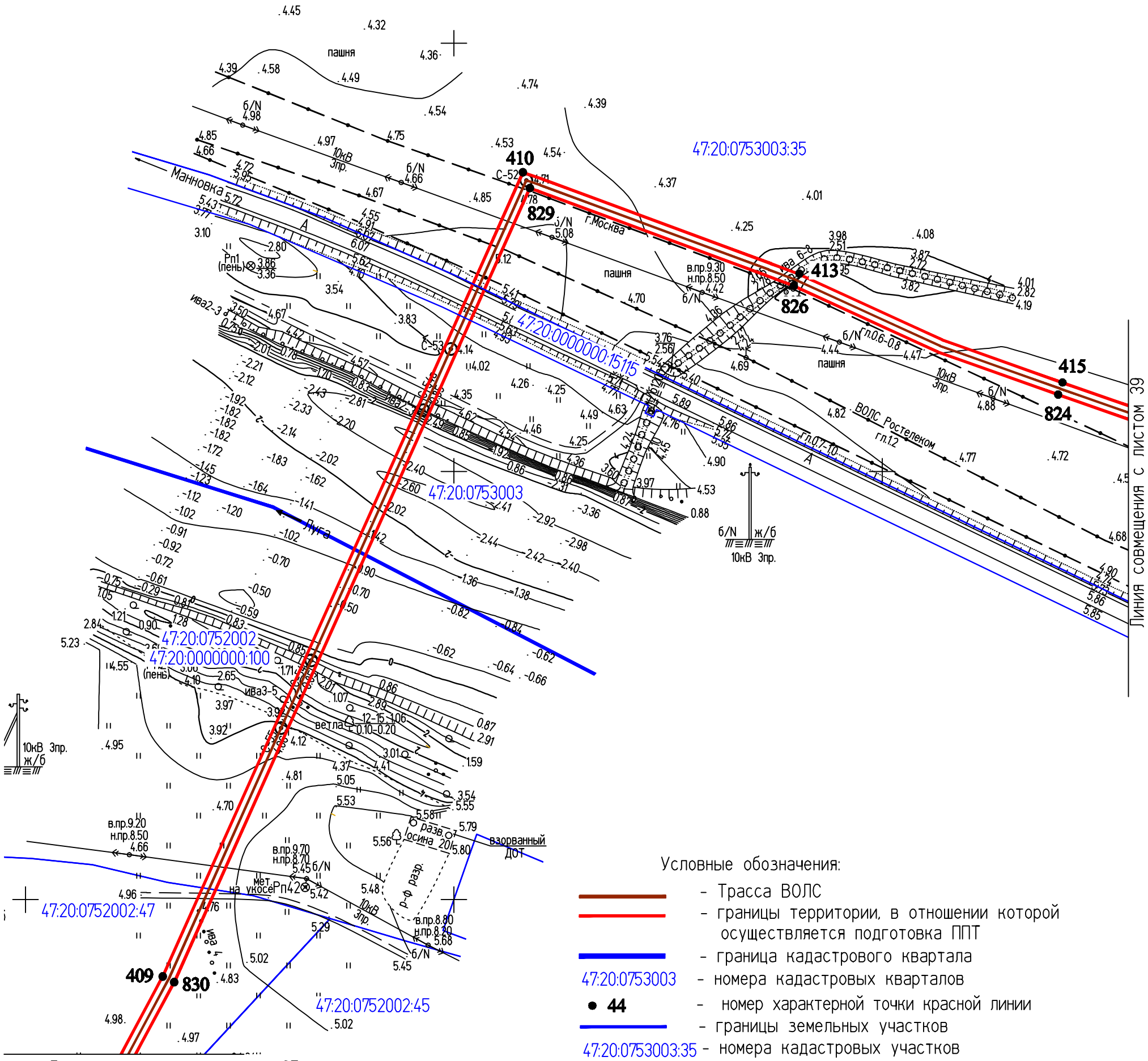

Условные обозначения:

- Трасса ВОЛС
- границы территории, в отношении которой осуществляется подготовка ППТ
- граница кадастрового квартала
- 47:20:0753003 - номера кадастровых кварталов
- 44 - номер характерной точки красной линии
- границы земельных участков
- 47:20:0753003:35 - номера кадастровых участков

Изм.	Кол.уч.	Лист	№ док.	Подпись	Дата
					2019
Разраб.		Чудинова			05.09
Проверил.		Ерхолин			05.09
Н. контр.		Ерхолин			05.09
ГИП		Ильин			05.09

00000000071736182683/03-ППТ2.1

ВОЛС ПАО "Ростелеком"

Том 1.3.2.1.1 Часть 2.
Проект планировки территории
Книга 1. Основная часть ППТ.
Территория пункта Б

Стадия	Лист	Листов
ППТ	38	56

Чертеж красных линий
М 1:2000

АО "Гипросвязь-4"

ф А3

ИНВ.№ПОДЛ. | ПОДПИСЬ И ДАТА | ВЗАМ. ИНВ. №

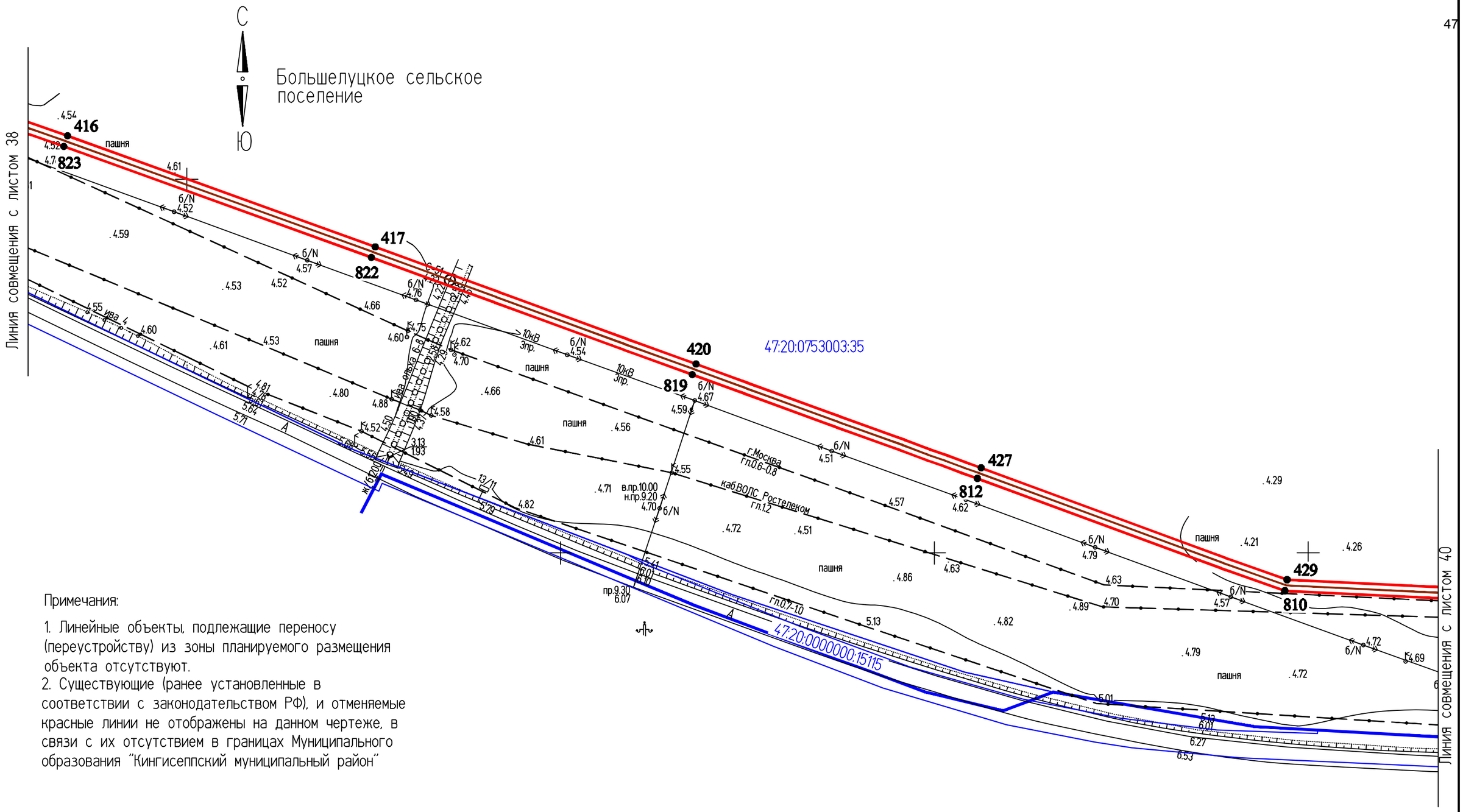

Примечания:

1. Линейные объекты, подлежащие переносу (переустройству) из зоны планируемого размещения объекта отсутствуют.
2. Существующие (ранее установленные в соответствии с законодательством РФ), и отменяемые красные линии не отображены на данном чертеже, в связи с их отсутствием в границах Муниципального образования "Кингисеппский муниципальный район"

Условные обозначения:

- Трасса ВОЛС
- границы территории, в отношении которой осуществляется подготовка ППТ
- граница кадастрового квартала
- 47:20:0753003 - номера кадастровых кварталов
- ● 44 - номер характерной точки красной линии
- границы земельных участков
- 47:20:0753003:35 - номера кадастровых участков

Изм.	Кол.уч.	Лист	№ док.	Подпись	Дата
					2019
Разраб.		Чудинова			05.09
Проверил.		Ерхолин			05.09
Н. контр.		Ерхолин			05.09
ГИП		Ильин			05.09

0000000007173618268 3/03-ППТ2.1

ВОЛС ПАО "Ростелеком"

Том 1.3.2.1.1 Часть 2. Проект планировки территории Книга 1. Основная часть ППТ. Территория пункта Б

Стадия	Лист	Листов
ППТ	39	56

Чертеж красных линий М 1:2000

АО "Гипросвязь-4"

ИНВ.N°ПОДЛ. | ПОДПИСЬ И ДАТА | ВЗАМ. ИНВ. N°

ф А3

С

Ю

Большелуцкое сельское поселение

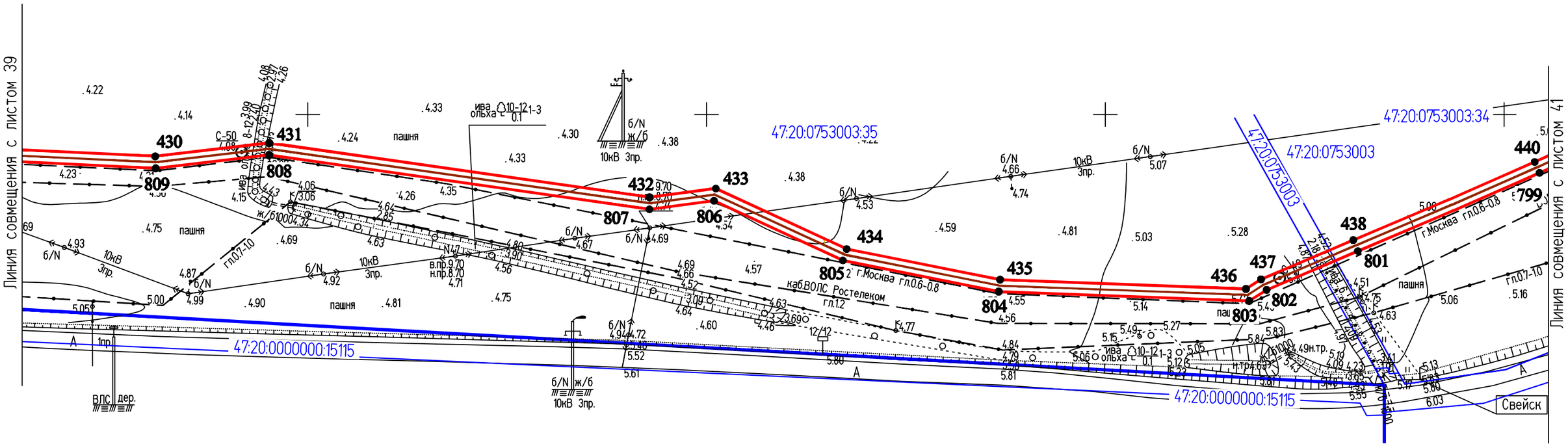

Примечания:

1. Линейные объекты, подлежащие переносу (переустройству) из зоны планируемого размещения объекта отсутствуют.
2. Существующие (ранее установленные в соответствии с законодательством РФ), и отменяемые красные линии не отображены на данном чертеже, в связи с их отсутствием в границах Муниципального образования "Кингисеппский муниципальный район"

Условные обозначения:

- Трасса ВОЛС
- границы территории, в отношении которой осуществляется подготовка ППТ
- граница кадастрового квартала
- 47:20:0753003 - номера кадастровых кварталов
- ● 44 - номер характерной точки красной линии
- границы земельных участков
- 47:20:0753003:35 - номера кадастровых участков

Изм.	Кол.уч.	Лист	№ док.	Подпись	Дата
Разраб.		Чудинова			05.09
Проверил.		Ерхолин			05.09
Н. контр.		Ерхолин			05.09
ГИП		Ильин			05.09

2019

00000000071736182683/03-ППТ2.1

ВОЛС ПАО "Ростелеком"

Том 1.3.2.1.1 Часть 2.
Проект планировки территории
Книга 1. Основная часть ППТ.
Территория пункта Б

Стадия	Лист	Листов
ППТ	40	56

Чертеж красных линий
М 1:2000

АО "Гипросвязь-4"

ф А3

ИНВ.№ПОДЛ. | ПОДПИСЬ И ДАТА | ВЗАМ. ИНВ. №

С
З
Ю

Большелуцкое сельское поселение

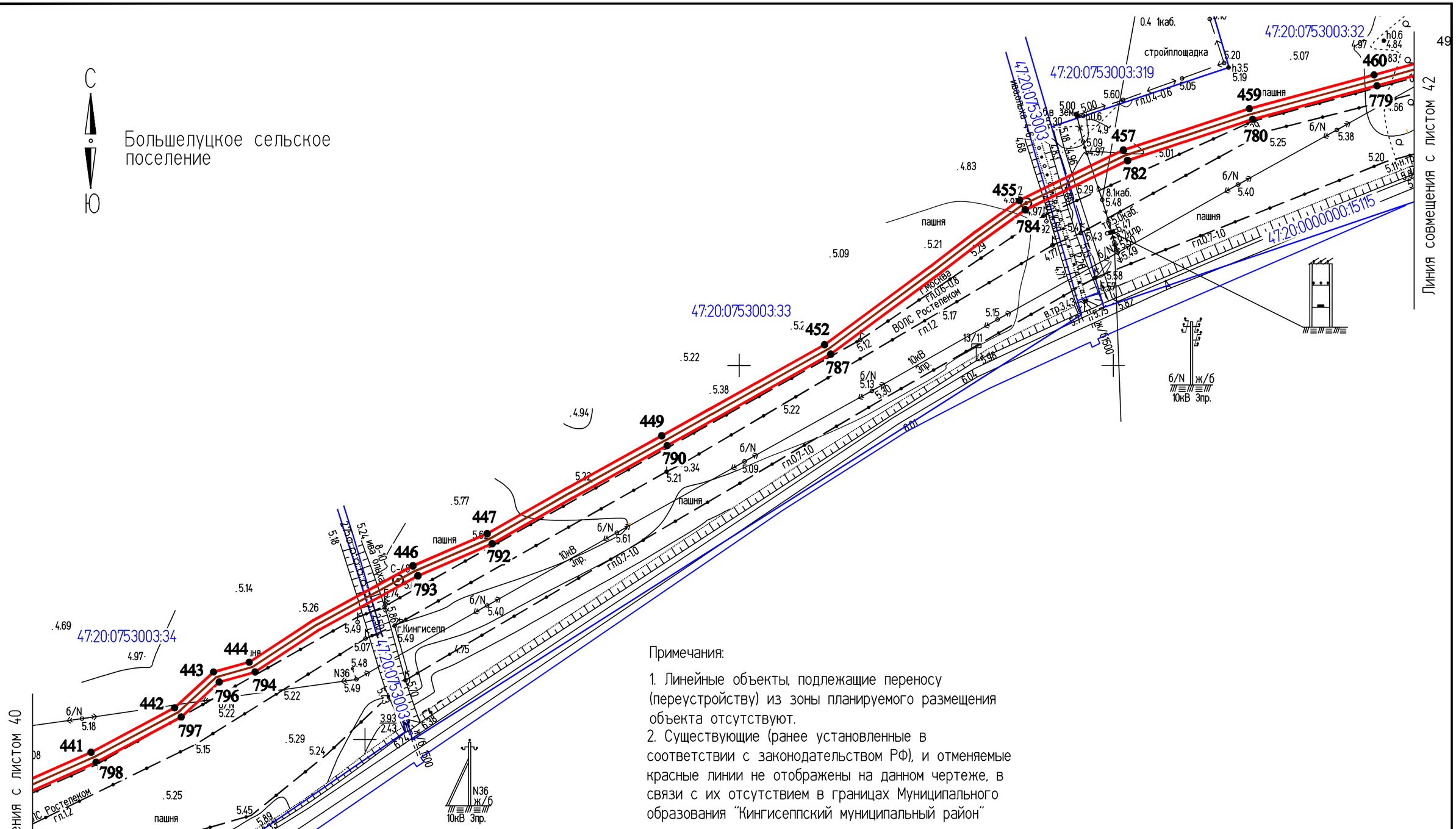

Примечания:

1. Линейные объекты, подлежащие переносу (переустройству) из зоны планируемого размещения объекта отсутствуют.
2. Существующие (ранее установленные в соответствии с законодательством РФ), и отменяемые красные линии не отображены на данном чертеже, в связи с их отсутствием в границах Муниципального образования "Кингисеппский муниципальный район"

Условные обозначения:

- Трасса ВОЛС
- границы территории, в отношении которой осуществляется подготовка ППТ
- граница кадастрового квартала
- 47:20:0753003 - номера кадастровых кварталов
- ● 44 - номер характерной точки красной линии
- границы земельных участков
- 47:20:0753003:33 - номера кадастровых участков

					2019
Изм.	Кол.уч.	Лист	№ док.	Подпись	Дата
Разраб.		Чудинова			05.09
Проверил.		Ерхолин			05.09
Н. контр.		Ерхолин			05.09
ГИП		Ильин			05.09

00000000071736182683/03-ППТ2.1

ВОЛС ПАО "Ростелеком"

Том 1.3.2.1.1 Часть 2.
Проект планировки территории
Книга 1. Основная часть ППТ.
Территория пункта Б

Стадия	Лист	Листов
ППТ	41	56

Чертеж красных линий
М 1:2000

АО "Гипросвязь-4"

ф А3

ИНВ.№ПОДЛ. | ПОДПИСЬ И ДАТА | ВЗАМ. ИНВ. №

С
Ю

Большелуцкое сельское поселение

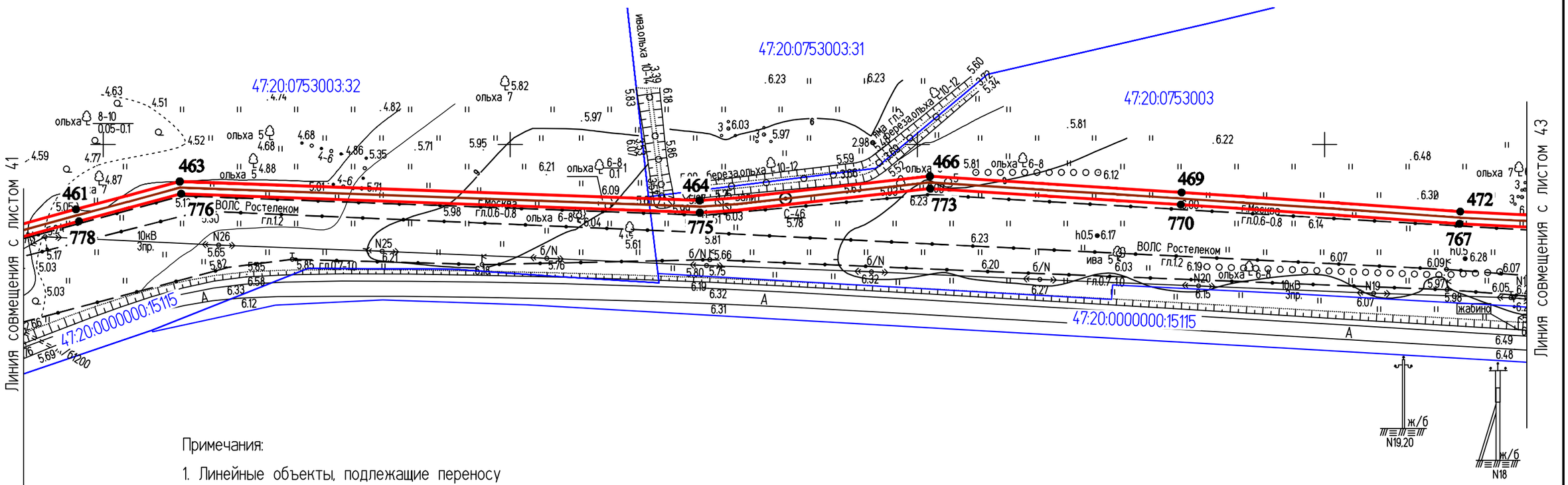

Примечания:

1. Линейные объекты, подлежащие переносу (переустройству) из зоны планируемого размещения объекта отсутствуют.
2. Существующие (ранее установленные в соответствии с законодательством РФ), и отменяемые красные линии не отображены на данном чертеже, в связи с их отсутствием в границах Муниципального образования "Кингисеппский муниципальный район"

Условные обозначения:

- Трасса ВОЛС
- границы территории, в отношении которой осуществляется подготовка ППТ
- граница кадастрового квартала
47:20:0753003 - номера кадастровых кварталов
• 44 - номер характерной точки красной линии
- границы земельных участков
47:20:0753003:31 - номера кадастровых участков

					2019
Изм.	Кол.уч.	Лист	№ док.	Подпись	Дата
Разраб.		Чудинова			05.09
Проверил.		Ерхолин			05.09
Н. контр.		Ерхолин			05.09
ГИП		Ильин			05.09

0000000007173618268З/03-ППТ2.1

ВОЛС ПАО "Ростелеком"

Том 1.3.2.1.1 Часть 2.
Проект планировки территории
Книга 1. Основная часть ППТ.
Территория пункта Б

Стадия	Лист	Листов
ППТ	42	56

Чертеж красных линий
М 1:2000

АО "Гипросвязь-4"

ф А3

ИНВ.№ПОДЛ. | ПОДПИСЬ И ДАТА | ВЗАМ. ИНВ. №

С

Ю

Большелуцкое сельское поселение

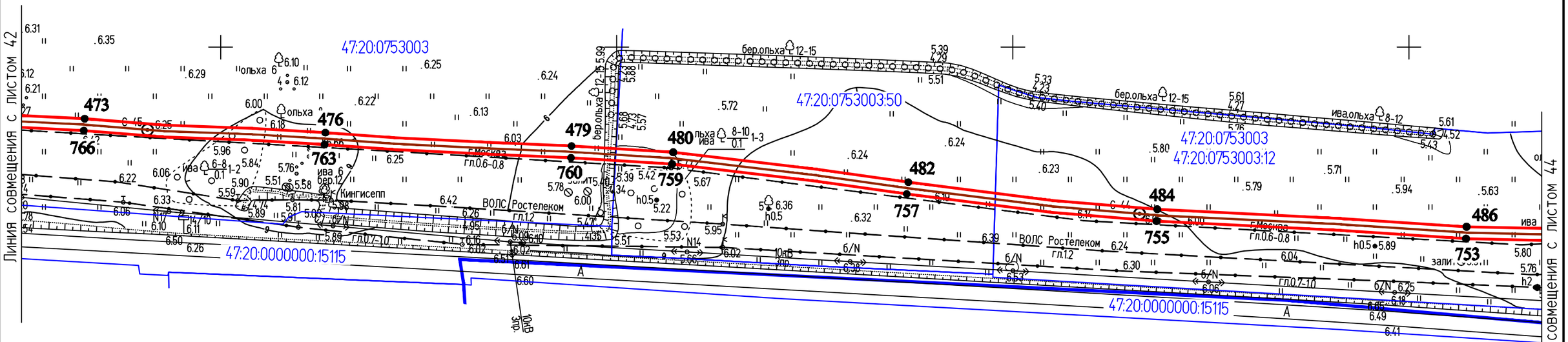

Примечания:

1. Линейные объекты, подлежащие переносу (переустройству) из зоны планируемого размещения объекта отсутствуют.
2. Существующие (ранее установленные в соответствии с законодательством РФ), и отменяемые красные линии не отображены на данном чертеже, в связи с их отсутствием в границах Муниципального образования "Кингисеппский муниципальный район"

Условные обозначения:

- Трасса ВОЛС
- границы территории, в отношении которой осуществляется подготовка ППТ
- граница кадастрового квартала
- 47:20:0753003 - номера кадастровых кварталов
- • 44 - номер характерной точки красной линии
- границы земельных участков
- 47:20:0753003:50 - номера кадастровых участков

Изм.	Кол.уч.	Лист	№ док.	Подпись	Дата
Разраб.		Чудинова			05.09.2019
Проверил.		Ерхолин			05.09.2019
Н. контр.		Ерхолин			05.09.2019
ГИП		Ильин			05.09.2019

00000000071736182683/03-ППТ2.1			
ВОЛС ПАО "Ростелеком"			
Том 1.3.2.1.1 Часть 2. Проект планировки территории Книга 1. Основная часть ППТ. Территория пункта Б	Стадия	Лист	Листов
	ППТ	43	56
Чертеж красных линий М 1:2000	АО "Гипросвязь-4"		

ф А3

ИНВ. №ПОДЛ. | ПОДПИСЬ И ДАТА | ВЗАМ. ИНВ. №

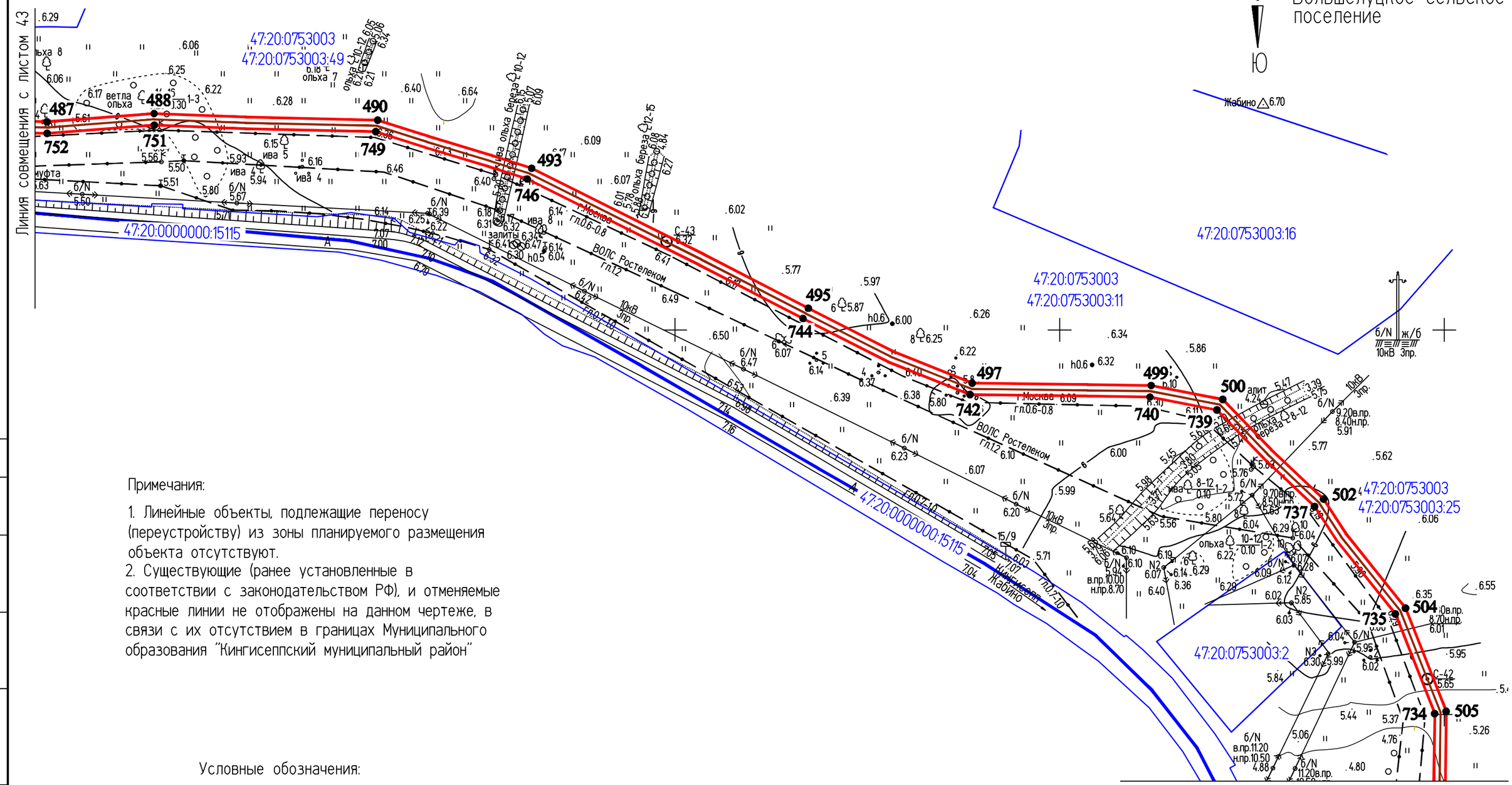

Примечания:

1. Линейные объекты, подлежащие переносу (переустройству) из зоны планируемого размещения объекта отсутствуют.
2. Существующие (ранее установленные в соответствии с законодательством РФ), и отменяемые красные линии не отображены на данном чертеже, в связи с их отсутствием в границах Муниципального образования "Кингисеппский муниципальный район"

Условные обозначения:

- Трасса ВОЛС
- границы территории, в отношении которой осуществляется подготовка ППТ
- граница кадастрового квартала
- 47:20:0753003 - номера кадастровых кварталов
- ● 44 - номер характерной точки красной линии
- границы земельных участков
- 47:20:0753003:49 - номера кадастровых участков

Изм.	Кол.уч.	Лист	№ док.	Подпись	Дата
					2019
Разраб.		Чудинова			05.09
Проверил.		Ерхолин			05.09
Н. контр.		Ерхолин			05.09
ГИП		Ильин			05.09

0000000007173618268З/03-ППТ2.1

ВОЛС ПАО "Ростелеком"

Том 1.3.2.1.1 Часть 2.
Проект планировки территории
Книга 1. Основная часть ППТ.
Территория пункта Б

Стадия	Лист	Листов
ППТ	44	56

Чертеж красных линий
М 1:2000

АО "Гипросвязь-4"

ИНВ.№ ПОДЛ. | ПОДПИСЬ И ДАТА | ВЗАМ. ИНВ. №

ф А3

Линия совмещения с листом 44

С

Ю

Большелуцкое сельское поселение



Линия совмещения с листом 46

Примечания:

1. Линейные объекты, подлежащие переносу (переустройству) из зоны планируемого размещения объекта отсутствуют.
2. Существующие (ранее установленные в соответствии с законодательством РФ), и отменяемые красные линии не отображены на данном чертеже, в связи с их отсутствием в границах Муниципального образования "Кингисеппский муниципальный район"

Условные обозначения:

- Трасса ВОЛС
- границы территории, в отношении которой осуществляется подготовка ППТ
- граница кадастрового квартала
47:20:0753003 - номера кадастровых кварталов
• 44 - номер характерной точки красной линии
- границы земельных участков
47:20:0753003:25 - номера кадастровых участков

					2019	00000000071736182683/03-ППТ2.1		
Изм.	Кол.уч.	Лист	№ док.	Подпись	Дата	ВОЛС ПАО "Ростелеком"		
Разраб.		Чудинова			05.09	Том 1.3.2.1.1 Часть 2. Проект планировки территории Книга 1. Основная часть ППТ. Территория пункта Б	Стадия	Лист	Листов
Проверил.		Ерхолин			05.09		ППТ	45	56
Н. контр.		Ерхолин			05.09	Чертеж красных линий М 1:2000	АО "Гипросвязь-4"		
ГИП		Ильин			05.09				

ИНВ. N°ПОДЛ. | ПОДПИСЬ И ДАТА | ВЗАМ. ИНВ. N°

ф А3

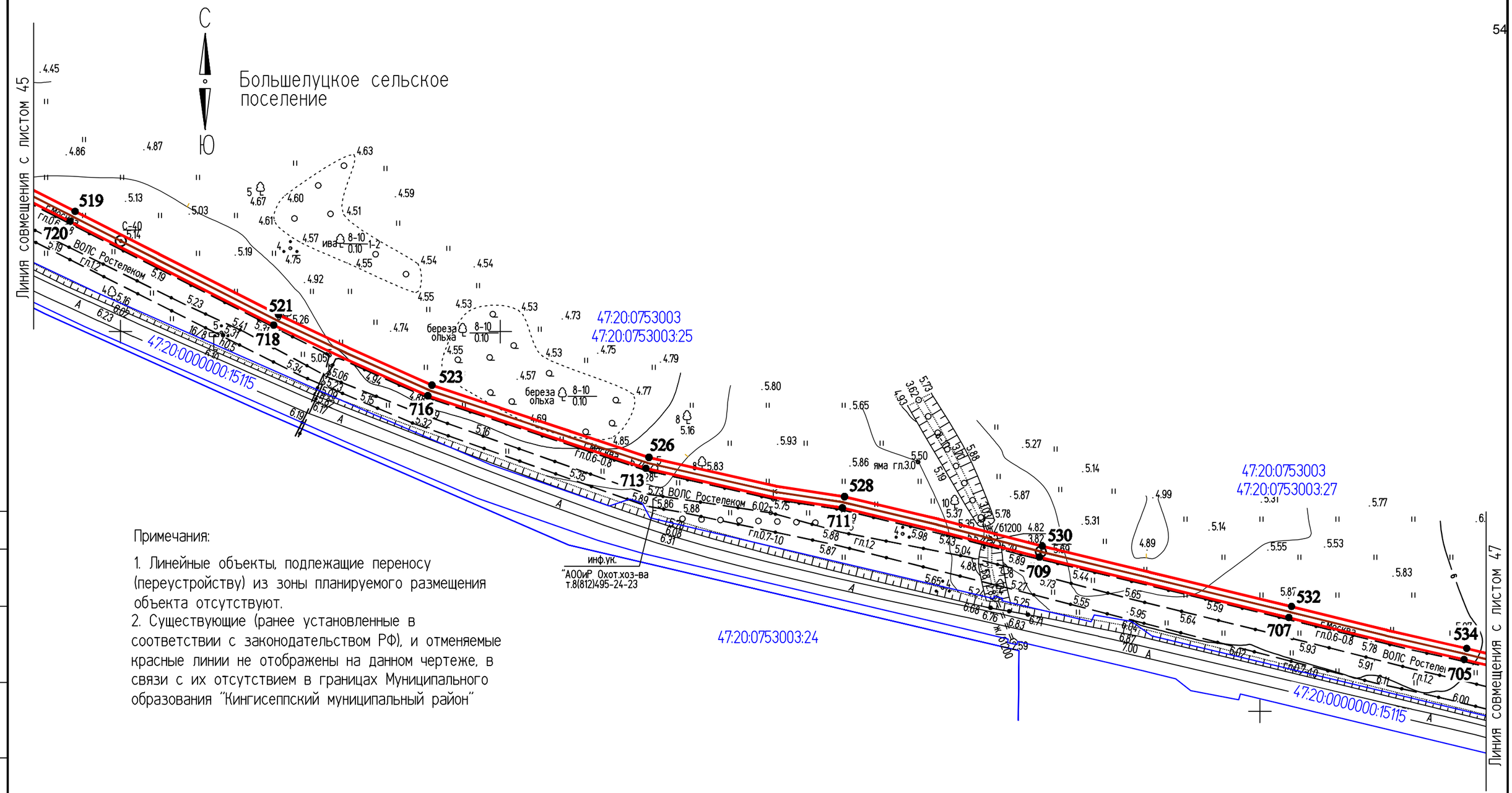

Примечания:

1. Линейные объекты, подлежащие переносу (переустройству) из зоны планируемого размещения объекта отсутствуют.
2. Существующие (ранее установленные в соответствии с законодательством РФ), и отменяемые красные линии не отображены на данном чертеже, в связи с их отсутствием в границах Муниципального образования "Кингисеппский муниципальный район"

Условные обозначения:

- Трасса ВОЛС
- границы территории, в отношении которой осуществляется подготовка ППТ
- граница кадастрового квартала
- 47:20:0753003 - номера кадастровых кварталов
- • 44 - номер характерной точки красной линии
- границы земельных участков
- 47:20:0753003:25 - номера кадастровых участков

					2019	0000000007173618268 3/03-ППТ2.1		
						ВОЛС ПАО "Ростелеком"		
Изм.	Кол.уч.	Лист	№ док.	Подпись	Дата	Том 1.3.2.1.1 Часть 2. Проект планировки территории Книга 1. Основная часть ППТ. Территория пункта Б	Стадия	Лист	Листов
Разраб.		Чудинова			05.09		ППТ	46	56
Проверил.		Ерхолин			05.09				
Н. контр.		Ерхолин			05.09	Чертеж красных линий М 1:2000	АО "Гипросвязь-4"		
ГИП		Ильин			05.09				

ВЗАМ. ИНВ. № | ПОДПИСЬ И ДАТА | ИНВ. № ПОДЛ.

ф А3

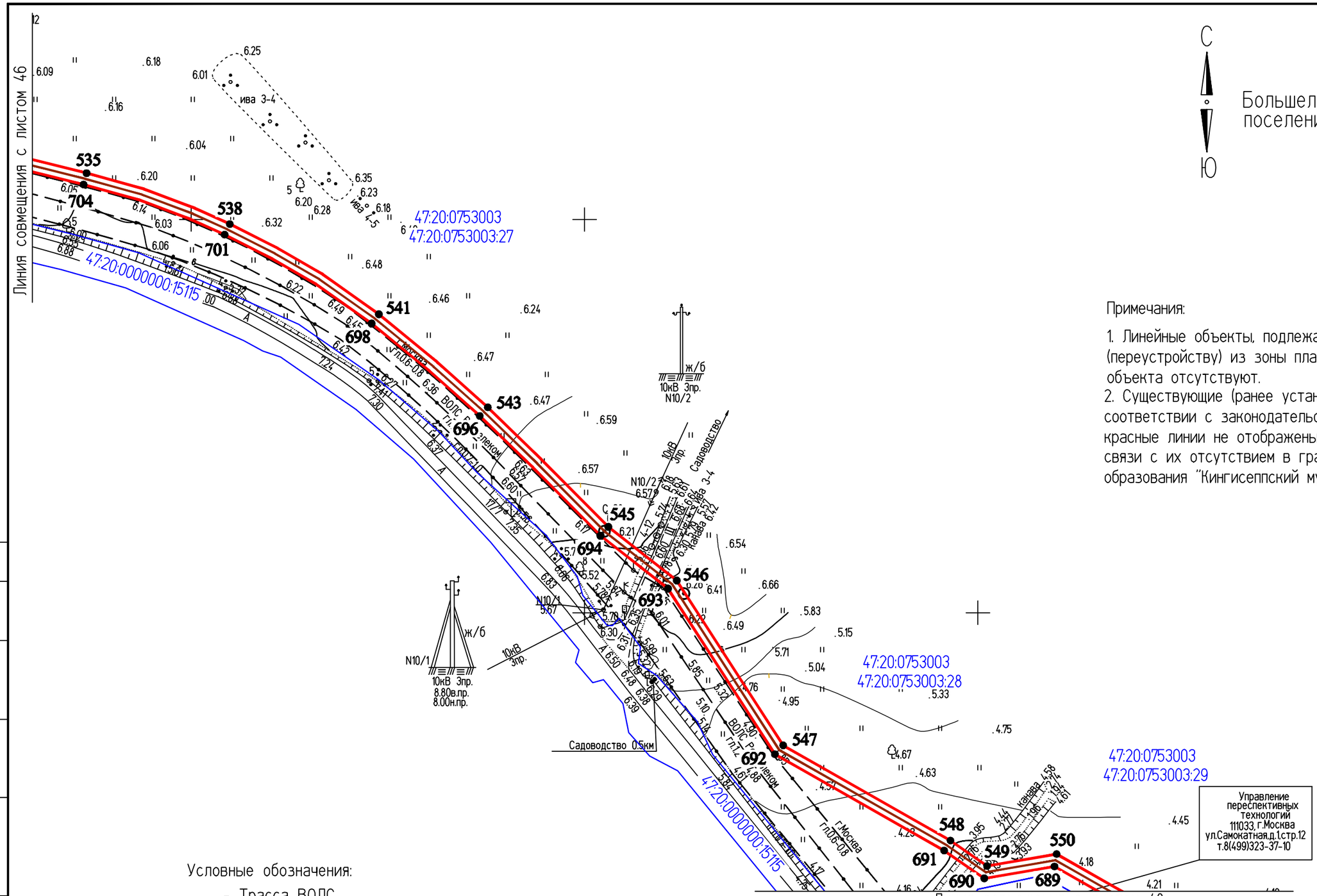

С

Ю

Большелуцкое сельское поселение

Примечания:

1. Линейные объекты, подлежащие переносу (переустройству) из зоны планируемого размещения объекта отсутствуют.
2. Существующие (ранее установленные в соответствии с законодательством РФ), и отменяемые красные линии не отображены на данном чертеже, в связи с их отсутствием в границах Муниципального образования "Кингисеппский муниципальный район"

Условные обозначения:

- Трасса ВОЛС
- границы территории, в отношении которой осуществляется подготовка ППТ
- граница кадастрового квартала
- 47:20:0753003 - номера кадастровых кварталов
- • 44 - номер характерной точки красной линии
- границы земельных участков
- 47:20:0753003:27 - номера кадастровых участков

Изм.	Кол.уч.	Лист	№ док.	Подпись	Дата
					2019
Разраб.		Чудинова			05.09
Проверил.		Ерхолин			05.09
Н. контр.		Ерхолин			05.09
ГИП		Ильин			05.09

00000000071736182683/03-ППТ2.1

ВОЛС ПАО "Ростелеком"

Том 1.3.2.1.1 Часть 2.
Проект планировки территории
Книга 1. Основная часть ППТ.
Территория пункта Б

Стадия	Лист	Листов
ППТ	47	56

Чертеж красных линий
М 1:2000

АО "Гипросвязь-4"

ф А3

ИНВ.№ПОДЛ. | ПОДПИСЬ И ДАТА | ВЗАМ. ИНВ. №

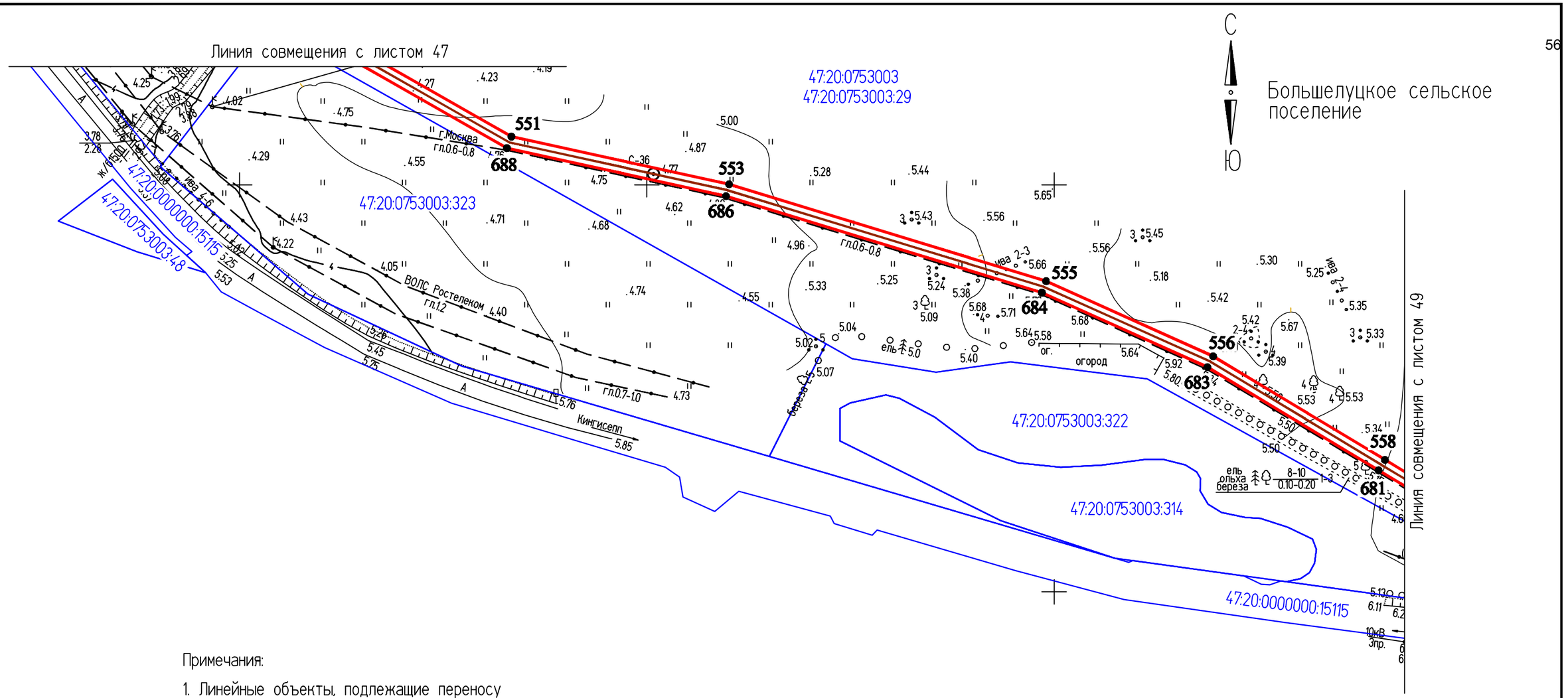

Примечания:

1. Линейные объекты, подлежащие переносу (переустройству) из зоны планируемого размещения объекта отсутствуют.
2. Существующие (ранее установленные в соответствии с законодательством РФ), и отменяемые красные линии не отображены на данном чертеже, в связи с их отсутствием в границах Муниципального образования "Кингисеппский муниципальный район"

Условные обозначения:

- Трасса ВОЛС
- границы территории, в отношении которой осуществляется подготовка ППТ
- граница кадастрового квартала
47:20:0753003 - номера кадастровых кварталов
● 44 - номер характерной точки красной линии
- границы земельных участков
47:20:0753003:29 - номера кадастровых участков

					2019	0000000007173618268 3/03-ППТ2.1	
Изм.	Кол.уч.	Лист	№ док.	Подпись	Дата	ВОЛС ПАО "Ростелеком"	
Разраб.		Чудинова			05.09	Том 1.3.2.1.1 Часть 2. Проект планировки территории Книга 1. Основная часть ППТ. Территория пункта Б	Стадия: ППТ; Лист: 48; Листов: 56
Проверил.		Ерхолин			05.09		
Н. контр.		Ерхолин			05.09	Чертеж красных линий М 1:2000	АО "Гипросвязь-4"
ГИП		Ильин			05.09		

ИНВ.N°ПОДЛ. | ПОДПИСЬ И ДАТА | ВЗАМ. ИНВ. N°

ф А3

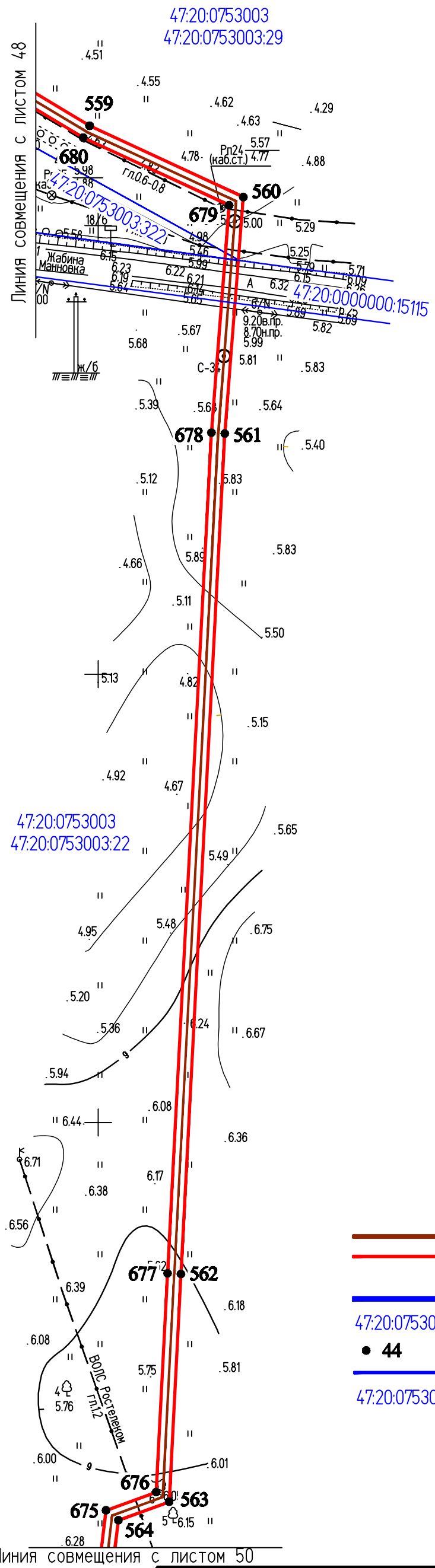

С

Ю

Большелуцкое сельское поселение

Примечания:

1. Линейные объекты, подлежащие переносу (переустройству) из зоны планируемого размещения объекта отсутствуют.
2. Существующие (ранее установленные в соответствии с законодательством РФ), и отменяемые красные линии не отображены на данном чертеже, в связи с их отсутствием в границах Муниципального образования "Кингисеппский муниципальный район"

Условные обозначения:

- Трасса ВОЛС
- границы территории, в отношении которой осуществляется подготовка ППТ
- граница кадастрового квартала
47:20:0753003 - номера кадастровых кварталов
• 44 - номер характерной точки красной линии
- границы земельных участков
47:20:0753003:29 - номера кадастровых участков

					2019	00000000071736182683/03-ППТ2.1		
Изм.	Кол.уч.	Лист	№ док.	Подпись	Дата	ВОЛС ПАО "Ростелеком"		
Разраб.		Чудинова			05.09	Том 1.3.2.1.1 Часть 2. Проект планировки территории Книга 1. Основная часть ППТ. Территория пункта Б	Стадия	Лист	Листов
Проверил.		Ерхолин			05.09		ППТ	49	56
Н. контр.		Ерхолин			05.09	Чертеж красных линий М 1:2000	АО "Гипросвязь-4"		
ГИП		Ильин			05.09				

ИНВ.№ПОДЛ. | ПОДПИСЬ И ДАТА | ВЗАМ. ИНВ. №

ф А3

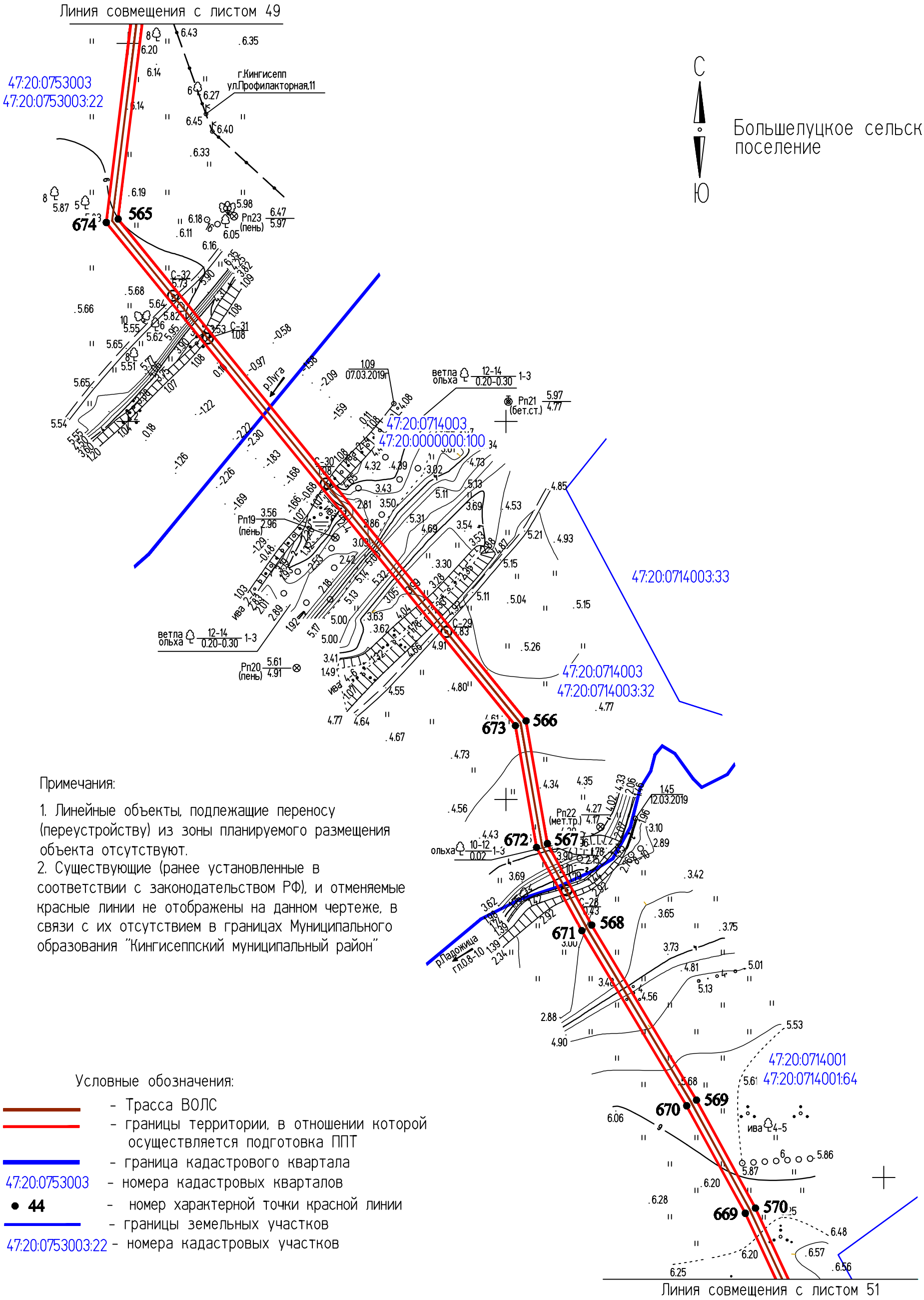

С

Ю

Большелуцкое сельское поселение

Примечания:

1. Линейные объекты, подлежащие переносу (переустройству) из зоны планируемого размещения объекта отсутствуют.
2. Существующие (ранее установленные в соответствии с законодательством РФ), и отменяемые красные линии не отображены на данном чертеже, в связи с их отсутствием в границах Муниципального образования "Кингисеппский муниципальный район"

Условные обозначения:

- Трасса ВОЛС
- границы территории, в отношении которой осуществляется подготовка ППТ
- граница кадастрового квартала
- 47:20:0753003 - номера кадастровых кварталов
- ● 44 - номер характерной точки красной линии
- границы земельных участков
- 47:20:0753003:22 - номера кадастровых участков

ИНВ.N°ПОДЛ. | ПОДПИСЬ И ДАТА | ВЗАМ. ИНВ. N°

					2019
Изм.	Кол.уч.	Лист	№ док.	Подпись	Дата
Разраб.		Чудинова			05.09
Проверил.		Ерхолин			05.09
Н. контр.		Ерхолин			05.09
ГИП		Ильин			05.09

0000000007173618268З/03-ППТ2.1			
ВОЛС ПАО "Ростелеком"			
Том 1.3.2.1.1 Часть 2. Проект планировки территории Книга 1. Основная часть ППТ. Территория пункта Б	Стадия	Лист	Листов
	ППТ	50	56
Чертеж красных линий М 1:2000	АО "Гипросвязь-4"		

ф А3

Линия совмещения с листом 50

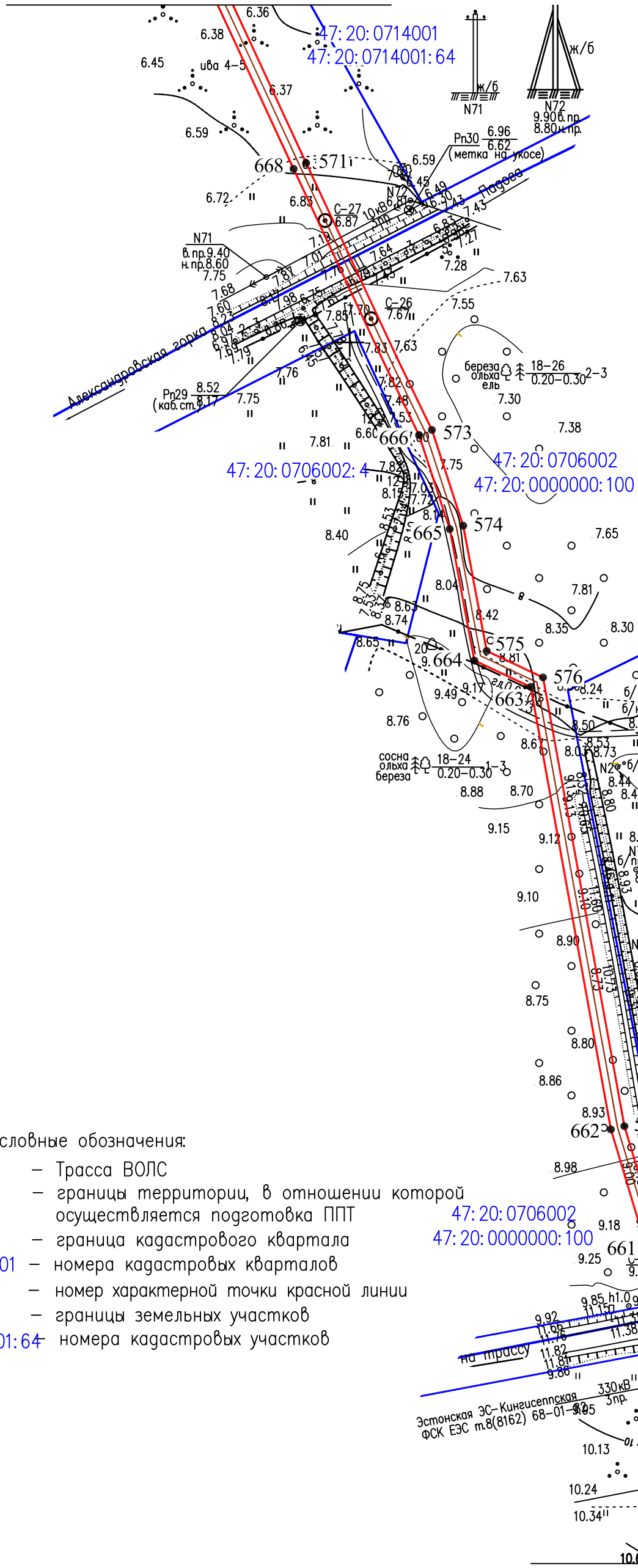

Линия совмещения с листом 52

С
Ю

Большелуцкое сельское поселение

Примечания:

1. Линейные объекты, подлежащие переносу (переустройству) из зоны планируемого размещения объекта отсутствуют.
2. Существующие (ранее установленные в соответствии с законодательством РФ), и отменяемые красные линии не отображены на данном чертеже, в связи с их отсутствием в границах Муниципального образования "Кингисеппский муниципальный район"

Условные обозначения:

- Трасса ВОЛС
- границы территории, в отношении которой осуществляется подготовка ППТ
- граница кадастрового квартала
- 47:20:0714001 – номера кадастровых кварталов
- 44 – номер характерной точки красной линии
- границы земельных участков
- 47:20:0714001:64 – номера кадастровых участков

					2019	00000000071736182683/03–ППТ2.1		
Изм.	Кол.уч	Лист	№ док.	Подпись	Дата	ВОЛС ПАО "Ростелеком"		
Разраб.		Чудинова			05.09	Том 1.3.2.1.1 Часть 2. Проект планировки территории Книга 1. Основная часть ППТ. Территория пункта Б	Стадия	Лист	Листов
Проверил.		Ерхолин			05.09		ППТ	51	56
Н. контр.		Ерхолин			05.09	Чертеж красных линий М 1:2000	АО "Гипросвязь–4"		
ГИП		Ильин			05.09				

ИНВ.№ ПОДЛ. | ПОДПИСЬ И ДАТА | ВЗАМ. ИНВ. №

А2

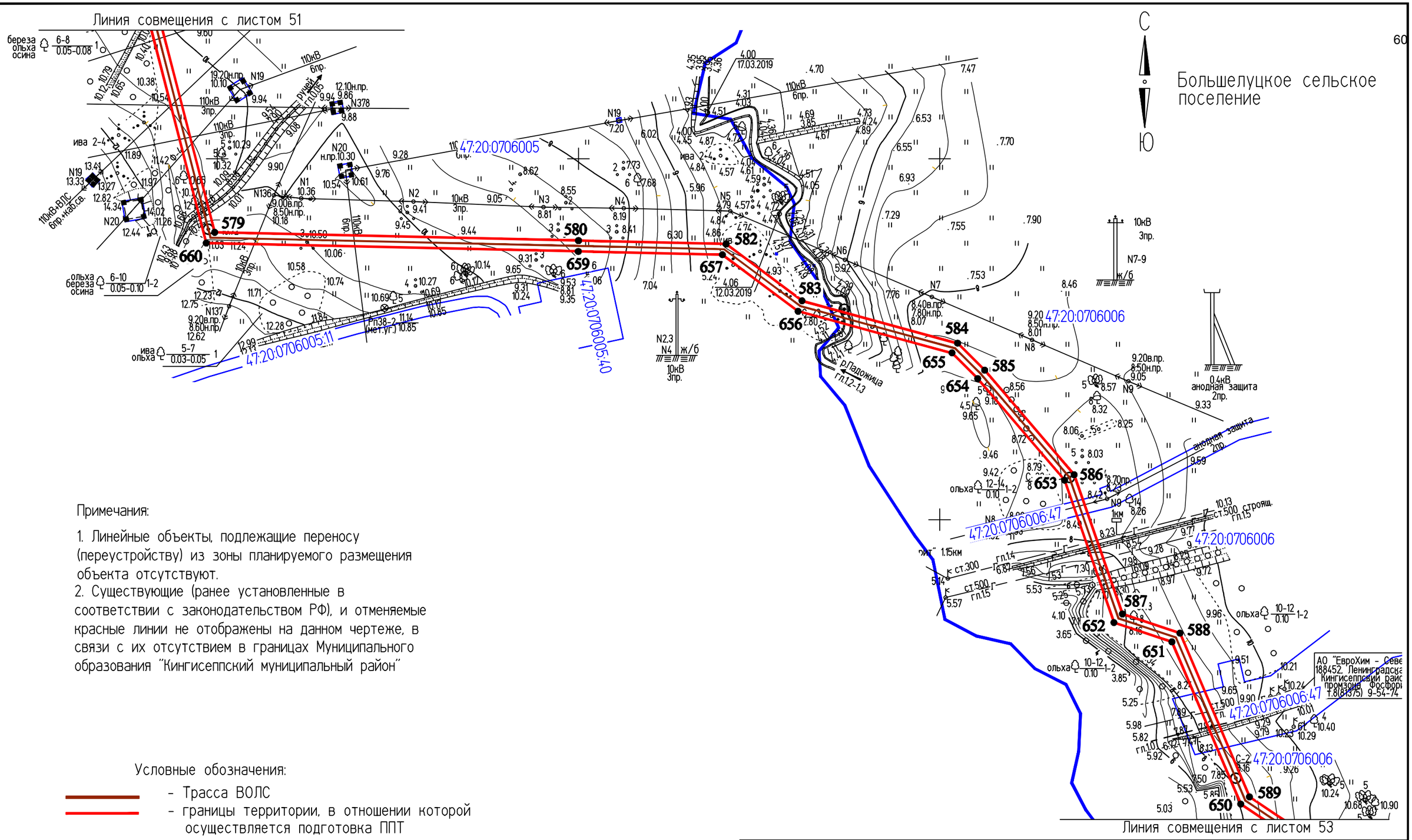

Примечания:

1. Линейные объекты, подлежащие переносу (переустройству) из зоны планируемого размещения объекта отсутствуют.
2. Существующие (ранее установленные в соответствии с законодательством РФ), и отменяемые красные линии не отображены на данном чертеже, в связи с их отсутствием в границах Муниципального образования "Кингисеппский муниципальный район"

Условные обозначения:

- Трасса ВОЛС
- границы территории, в отношении которой осуществляется подготовка ППТ
- граница кадастрового квартала
- 47:20:0706006 - номера кадастровых кварталов
- ● 44 - номер характерной точки красной линии
- границы земельных участков
- 47:20:0706006:47 - номера кадастровых участков

Изм.	Кол.уч.	Лист	№ док.	Подпись	Дата
Разраб.		Чудинова			05.09
Проверил.		Ерхолин			05.09
Н. контр.		Ерхолин			05.09
ГИП		Ильин			05.09

2019

00000000071736182683/03-ППТ2.1

ВОЛС ПАО "Ростелеком"

Том 1.3.2.1.1 Часть 2.
Проект планировки территории
Книга 1. Основная часть ППТ.
Территория пункта Б

Стадия	Лист	Листов
ППТ	52	56

Чертеж красных линий
М 1:2000

АО "ГипросвязЬ-4"

ф А3

ИНВ.N°ПОДЛ. | ПОДПИСЬ И ДАТА | ВЗАМ. ИНВ. N°

Линия совмещения с листом 52

С

Ю

Большелуцкое сельское поселение

ПАО "Ростелеком" г.Кингисепп т.249-98, 240-83

47:20:0706006

47:20:0000000:13808

47:20:0712008

47:20:0712008:15

47:20:0712008:14

47:20:0000000:100

590 649 591 648 592 647 593 646 644 595 643 596 642 597 641 598 640 599 639 600 638 601 602 603 637 636 644

Примечания:

1. Линейные объекты, подлежащие переносу (переустройству) из зоны планируемого размещения объекта отсутствуют.
2. Существующие (ранее установленные в соответствии с законодательством РФ), и отменяемые красные линии не отображены на данном чертеже, в связи с их отсутствием в границах Муниципального образования "Кингисеппский муниципальный район"

Условные обозначения:

- Трасса ВОЛС
- границы территории, в отношении которой осуществляется подготовка ППТ
- граница кадастрового квартала
- 47:20:0712008 - номера кадастровых кварталов
- 44 - номер характерной точки красной линии
- границы земельных участков
- 47:20:0712008:14 - номера кадастровых участков

Линия совмещения с листом 54

Изм.	Кол.уч.	Лист	№ док.	Подпись	Дата
					2019
Разраб.		Чудинова			05.09
Проверил.		Ерхолин			05.09
Н. контр.		Ерхолин			05.09
ГИП		Ильин			05.09

00000000071736182683/03-ППТ2.1			
ВОЛС ПАО "Ростелеком"			
Том 1.3.2.1.1 Часть 2. Проект планировки территории Книга 1. Основная часть ППТ. Территория пункта Б	Стадия	Лист	Листов
	ППТ	53	56
Чертеж красных линий М 1:2000	АО "Гипросвязь-4"		

ф А3

ИНВ.№ ПОДЛ. | ПОДПИСЬ И ДАТА | ВЗАМ. ИНВ. №

Линия совмещения с листом 53

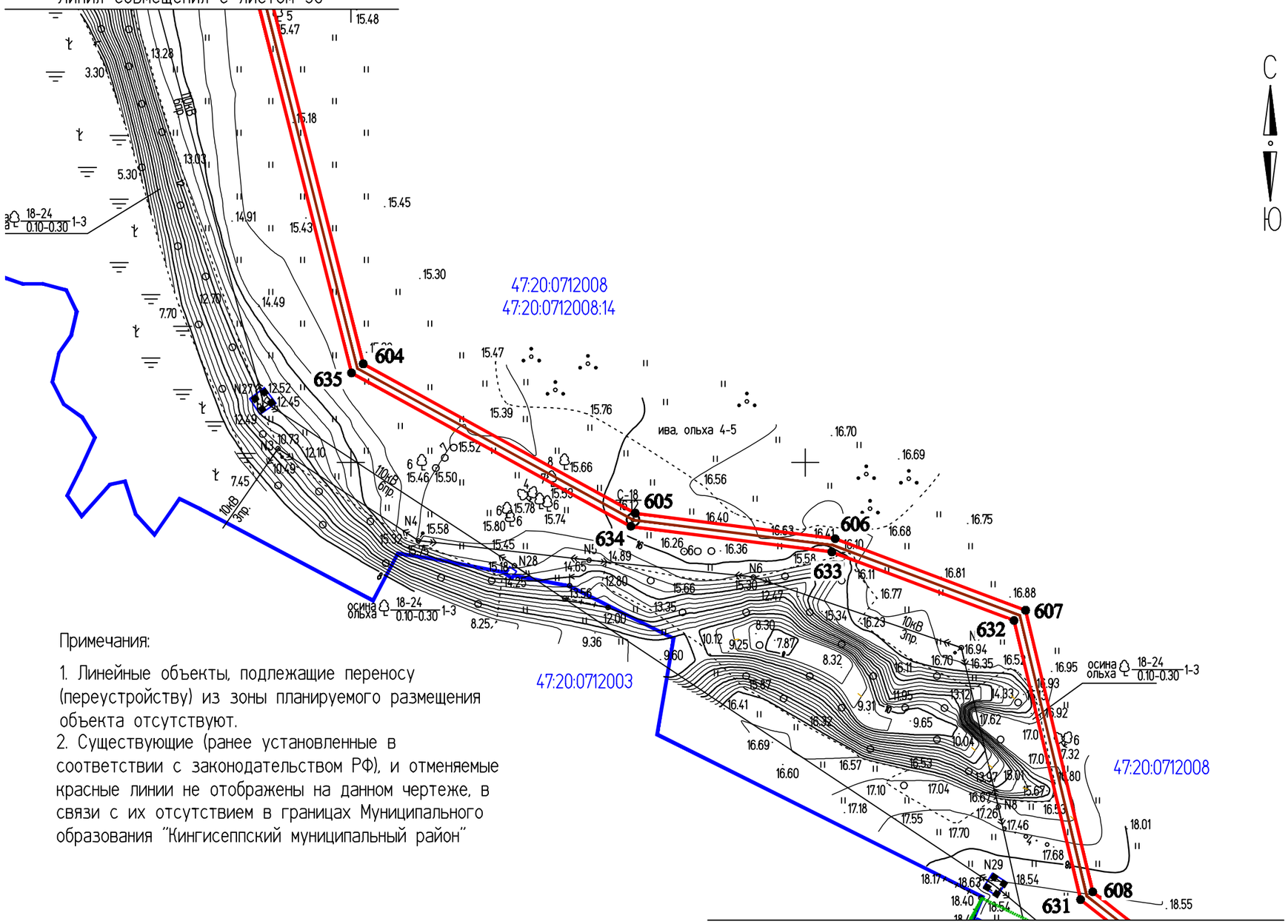

Линия совмещения с листом 55

С

Ю

Большелуцкое сельское поселение

мет. 110кВ 6пр.

Примечания:

1. Линейные объекты, подлежащие переносу (переустройству) из зоны планируемого размещения объекта отсутствуют.
2. Существующие (ранее установленные в соответствии с законодательством РФ), и отменяемые красные линии не отображены на данном чертеже, в связи с их отсутствием в границах Муниципального образования "Кингисеппский муниципальный район"

Условные обозначения:

- Трасса ВОЛС
- границы территории, в отношении которой осуществляется подготовка ППТ
- граница кадастрового квартала
- 47:20:0712008 - номера кадастровых кварталов
- ● 44 - номер характерной точки красной линии
- границы земельных участков
- 47:20:0712008:14 - номера кадастровых участков
- границы д. Новопятницкое

Изм.	Кол.уч.	Лист	№ док.	Подпись	Дата
					2019
Разраб.		Чудинова			05.09
Проверил.		Ерхолин			05.09
Н. контр.		Ерхолин			05.09
ГИП		Ильин			05.09

00000000071736182683/03-ППТ2.1

ВОЛС ПАО "Ростелеком"

Том 1.3.2.1.1 Часть 2.
Проект планировки территории
Книга 1. Основная часть ППТ.
Территория пункта Б

Стадия	Лист	Листов
ППТ	54	56

Чертеж красных линий
М 1:2000

АО "Гипросвязь-4"

ф А3

ИНВ.№ПОДЛ. | ПОДПИСЬ И ДАТА | ВЗАМ. ИНВ. №

С

Ю

Большелуцкое сельское поселение

Линия совмещения с листом 54

Линия совмещения с листом 56

47:20:0712001:1

47:20:0712008

47:20:0712008:14

47:20:0712008
47:20:0000000:100

Примечания:

1. Линейные объекты, подлежащие переносу (переустройству) из зоны планируемого размещения объекта отсутствуют.
2. Существующие (ранее установленные в соответствии с законодательством РФ), и отменяемые красные линии не отображены на данном чертеже, в связи с их отсутствием в границах Муниципального образования "Кингисеппский муниципальный район"

Условные обозначения:

- Трасса ВОЛС
- границы территории, в отношении которой осуществляется подготовка ППТ
- граница кадастрового квартала
- 47:20:0712008 - номера кадастровых кварталов
- ● 44 - номер характерной точки красной линии
- границы земельных участков
- 47:20:0712008:14 - номера кадастровых участков
- границы д. Новопятницкое

					2019
Изм.	Кол.уч.	Лист	№ док.	Подпись	Дата
Разраб.		Чудинова			05.09
Проверил.		Ерхолин			05.09
Н. контр.		Ерхолин			05.09
ГИП		Ильин			05.09

00000000071736182683/03-ППТ2.1

ВОЛС ПАО "Ростелеком"

Том 1.3.2.1.1 Часть 2.
Проект планировки территории
Книга 1. Основная часть ППТ.
Территория пункта Б

Стадия	Лист	Листов
ППТ	55	56

Чертеж красных линий
М 1:2000

АО "Гипросвязь-4"

ф А3

ИНВ.№ ПОДЛ. | ПОДПИСЬ И ДАТА | ВЗАМ. ИНВ. №

С

Ю

Большелуцкое сельское поселение

Кингисеппское городское поселение

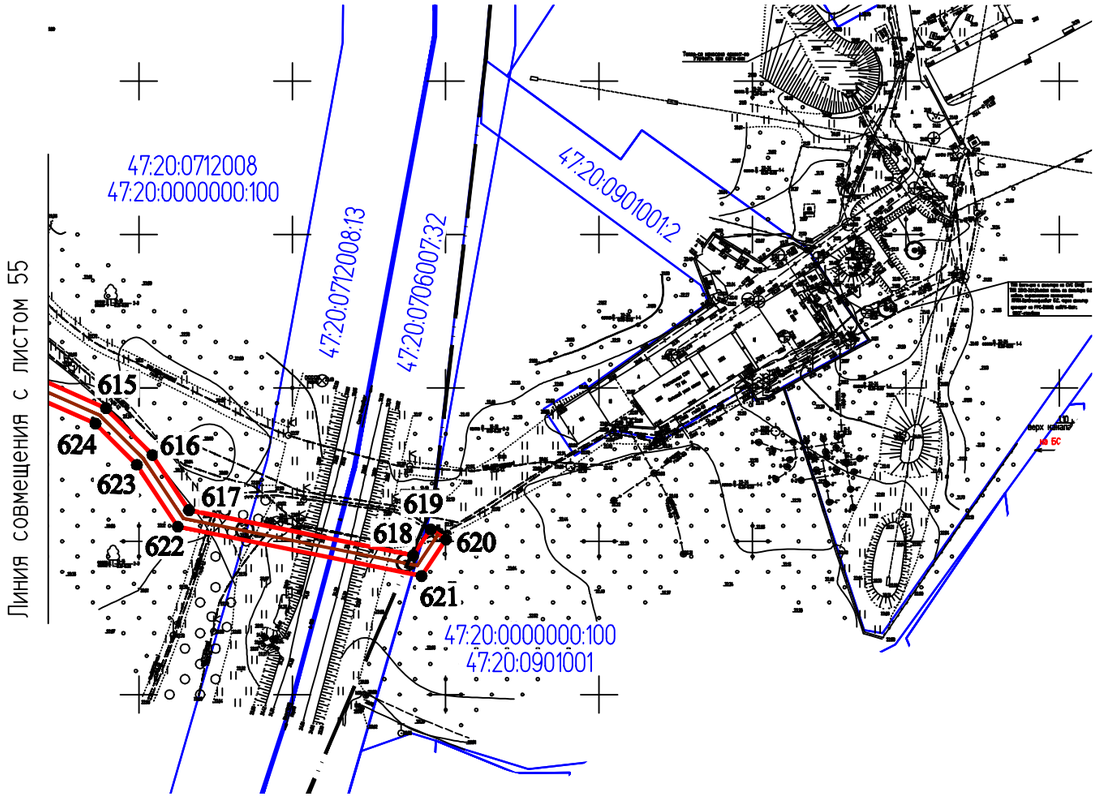

Примечания:

1. Линейные объекты, подлежащие переносу (переустройству) из зоны планируемого размещения объекта отсутствуют.
2. Существующие (ранее установленные в соответствии с законодательством РФ), и отменяемые красные линии не отображены на данном чертеже, в связи с их отсутствием в границах Муниципального образования "Кингисеппский муниципальный район"

Условные обозначения:

- Трасса ВОЛС
- границы территории, в отношении которой осуществляется подготовка ППТ
- граница кадастрового квартала
47:20:0712008 - номера кадастровых кварталов
• 44 - номер характерной точки красной линии
- границы земельных участков
47:20:0712008:13 - номера кадастровых участков
- границы муниципальных образований (поселений)

					2019
Изм.	Кол.уч.	Лист	№ док.	Подпись	Дата
Разраб.		Чудинова			05.09
Проверил.		Ерхолин			05.09
Н. контр.		Ерхолин			05.09
ГИП		Ильин			05.09

0000000007173618268З/03-ППТ2.1

ВОЛС ПАО "Ростелеком"

Том 1.3.2.1.1 Часть 2.
Проект планировки территории
Книга 1. Основная часть ППТ.
Территория пункта Б

Стадия	Лист	Листов
ППТ	56	56

Чертеж красных линий
М 1:2000

АО "Гипросвязь-4"

ф А3

ИНВ.№ ПОДЛ. | ПОДПИСЬ И ДАТА | ВЗАМ. ИНВ. №

ПЕРЕЧЕНЬ КООРДИНАТ ХАРАКТЕРНЫХ ТОЧЕК ГРАНИЦЫ ТЕРРИТОРИИ, В ОТНОШЕНИИ КОТОРОЙ ОСУЩЕСТВЛЯЕТСЯ ПОДГОТОВКА ППТ

Обозначение характерных точек	Координаты,м	
	X	Y
1	389233.62	1257310.25
2	389231.09	1257310.50
3	389226.62	1257315.40
4	389225.34	1257320.57
5	389225.41	1257337.00
6	389227.68	1257364.90
7	389228.46	1257374.23
8	389232.36	1257394.46
9	389238.70	1257416.65
10	389239.10	1257436.39
11	389235.32	1257452.40
12	389233.98	1257466.05
13	389240.34	1257489.09
14	389246.54	1257506.03
15	389260.51	1257535.87
16	389288.11	1257579.26
17	389296.44	1257604.86
18	389299.18	1257617.68
19	389304.89	1257644.92
20	389311.39	1257662.93
21	389319.46	1257671.60
22	389333.89	1257675.46
23	389351.15	1257678.45
24	389381.34	1257687.32
25	389406.58	1257690.91
26	389432.72	1257692.61
27	389463.67	1257695.28
28	389502.60	1257703.77
29	389526.36	1257716.58
30	389536.40	1257727.64
31	389538.31	1257744.35
32	389524.57	1257772.84
33	389493.60	1257838.04
34	389484.39	1257852.06
35	389459.91	1257869.59

Обозначение характерных точек	Координаты,м	
	X	Y
36	389435.93	1257886.95
37	389428.11	1257892.94
38	389411.86	1257905.48
39	389394.66	1257912.85
40	389381.15	1257916.00
41	389335.63	1257922.46
42	389294.08	1257924.68
43	389254.21	1257927.55
44	389200.18	1257924.92
45	389177.92	1257923.49
46	389122.10	1257923.47
47	389091.86	1257926.28
48	389052.12	1257924.81
49	389041.88	1257924.37
50	389002.31	1257924.47
51	388937.52	1257932.10
52	388924.43	1257937.84
53	388905.76	1257947.94
54	388850.06	1257996.96
55	388800.35	1258012.91
56	388757.89	1258035.72
57	388704.54	1258067.51
58	388661.95	1258094.09
59	388636.61	1258110.00
60	388603.57	1258134.57
61	388557.38	1258177.79
62	388536.05	1258204.64
63	388509.02	1258234.41
64	388484.69	1258286.23
65	388480.54	1258295.40
66	388456.37	1258338.35
67	388432.72	1258375.01
68	388418.67	1258391.11
69	388380.18	1258419.44
70	388337.13	1258458.00

Обозначение характерных точек	Координаты,м	
	X	Y
71	388311.02	1258489.01
72	388292.08	1258515.05
73	388272.19	1258547.89
74	388254.45	1258584.02
75	388244.08	1258613.01
76	388222.21	1258657.38
77	388211.66	1258675.92
78	388181.08	1258725.66
79	388153.10	1258756.05
80	388140.78	1258771.51
81	388111.70	1258810.93
82	388101.09	1258823.81
83	388071.43	1258846.89
84	388047.26	1258864.63
85	388012.35	1258896.24
86	388003.24	1258905.52
87	387981.30	1258931.13
88	387951.41	1258958.66
89	387921.05	1258986.57
90	387903.53	1259015.54
91	387891.27	1259037.80
92	387865.41	1259089.69
93	387830.82	1259179.52
94	387818.33	1259204.05
95	387800.47	1259236.36
96	387778.87	1259278.77
97	387758.63	1259309.02
98	387746.03	1259323.12
99	387732.60	1259338.16
100	387701.74	1259368.17
101	387682.56	1259385.50
102	387659.72	1259404.30
103	387652.16	1259410.54
104	387641.29	1259421.16
105	387631.50	1259434.64

Обозначение характерных точек	Координаты,м	
	X	Y
106	387598.13	1259495.82
107	387592.53	1259512.35
108	387585.53	1259527.14
109	387577.65	1259538.98
110	387568.73	1259550.81
111	387546.14	1259571.40
112	387518.96	1259592.08
113	387506.91	1259602.65
114	387501.99	1259609.10
115	387500.38	1259616.68
116	387501.13	1259634.89
117	387505.74	1259678.44
118	387511.87	1259712.39
119	387521.53	1259758.95
120	387525.64	1259778.65
121	387531.79	1259806.21
122	387539.62	1259837.36
123	387547.91	1259873.72
124	387554.95	1259902.41
125	387562.64	1259931.27
126	387568.24	1259955.25
127	387574.35	1259983.52
128	387579.80	1260004.23
129	387594.75	1260053.57
130	387600.14	1260076.44
131	387593.80	1260104.29
132	387575.60	1260131.08
133	387552.28	1260149.68
134	387542.24	1260160.66
135	387526.56	1260187.55
136	387509.07	1260215.24
137	387493.56	1260243.18
138	387472.52	1260270.08
139	387459.17	1260285.75
140	387433.38	1260342.32

ИНВ.№ ПОДЛ. | ПОДПИСЬ И ДАТА | ВЗАМ. ИНВ. №

Изм.	Кол.уч.	Лист	№ док.	Подпись	Дата
Разраб.		Чудинова			05.09.2019
Проверил.		Ерхолин			05.09.2019
Н. контр.		Ерхолин			05.09.2019
ГИП		Ильин			05.09.2019

00000000071736182683/03-ППТ2.1

ВОЛС ПАО "Ростелеком"

Том 1.3.2.1.1 Часть 2.
Проект планировки территории
Книга 1. Основная часть ППТ.
Территория пункта Б

Стадия	Лист	Листов
ППТ	1	9

Перечень координат красных линий

АО "Гипросвязь-4"

ф А3

ПЕРЕЧЕНЬ КООРДИНАТ ХАРАКТЕРНЫХ ТОЧЕК ГРАНИЦЫ ТЕРРИТОРИИ, В ОТНОШЕНИИ КОТОРОЙ ОСУЩЕСТВЛЯЕТСЯ ПОДГОТОВКА ППТ

Обозначение характерных точек	Координаты,м	
	X	Y
141	387421.97	1260388.97
142	387426.38	1260415.72
143	387435.75	1260486.35
144	387441.57	1260531.66
145	387444.25	1260572.33
146	387444.62	1260601.65
147	387439.88	1260620.31
148	387418.96	1260692.73
149	387405.20	1260730.40
150	387383.60	1260777.51
151	387361.01	1260807.53
152	387362.58	1260831.99
153	387391.19	1260856.48
154	387410.63	1260876.64
155	387425.03	1260889.83
156	387439.37	1260897.69
157	387470.92	1260907.74
158	387522.89	1260924.04
159	387550.51	1260943.17
160	387559.08	1260949.42
161	387575.49	1260961.74
162	387603.90	1260985.62
163	387639.34	1261038.95
164	387687.76	1261074.44
165	387712.36	1261087.77
166	387585.72	1261359.69
167	387566.72	1261418.18
168	387531.44	1261526.74
169	387522.87	1261646.53
170	387545.00	1261728.20
171	387341.68	1261729.46
172	387284.82	1261606.42
173	387277.90	1261609.07
174	387158.86	1261580.38
175	387123.70	1261561.48

Обозначение характерных точек	Координаты,м	
	X	Y
176	386990.14	1261544.63
177	386840.90	1261530.63
178	386757.78	1261513.80
179	386752.43	1261519.14
180	386724.88	1261547.12
181	386693.71	1261600.88
182	386680.90	1261628.02
183	386655.17	1261676.89
184	386605.68	1261770.92
185	386576.88	1261826.48
186	386551.15	1261888.22
187	386541.60	1261911.10
188	386517.92	1262007.70
189	386504.51	1262045.43
190	386476.78	1262269.41
191	386474.67	1262309.64
192	386459.87	1262355.85
193	386450.41	1262419.63
194	386442.85	1262478.74
195	386434.22	1262544.05
196	386425.83	1262603.93
197	386413.41	1262692.01
198	386404.52	1262756.90
199	386399.17	1262795.92
200	386387.79	1262877.42
201	386373.77	1262977.06
202	386371.15	1263050.86
203	386368.88	1263114.62
204	386350.62	1263167.10
205	386331.15	1263277.81
206	386316.24	1263362.97
207	386300.62	1263476.40
208	386292.55	1263534.75
209	386288.17	1263562.66
210	386278.45	1263624.70

Обозначение характерных точек	Координаты,м	
	X	Y
211	386271.06	1263671.91
212	386256.92	1263796.93
213	386225.22	1264066.03
214	386213.65	1264122.13
215	386201.00	1264181.67
216	386185.14	1264251.23
217	386169.67	1264352.53
218	386149.59	1264486.22
219	386132.88	1264599.41
220	386115.61	1264715.57
221	386098.03	1264857.44
222	386094.57	1264900.84
223	386050.12	1265259.00
224	386013.33	1265285.81
225	385952.35	1265365.09
226	385949.05	1265395.94
227	385861.33	1265493.66
228	385868.15	1265522.48
229	385779.46	1265620.09
230	385751.31	1265615.33
231	385717.53	1265688.00
232	385700.49	1265703.67
233	385627.72	1265838.57
234	385600.38	1265886.61
235	385541.84	1265973.93
236	385492.50	1265928.93
237	385456.19	1265921.59
238	385419.49	1265916.14
239	385405.84	1265915.22
240	385272.89	1265924.70
241	385209.66	1265934.49
242	385092.43	1265995.48
243	385041.80	1266014.78
244	385007.68	1266047.17
245	384871.21	1266118.81

Обозначение характерных точек	Координаты,м	
	X	Y
246	384805.82	1266154.44
247	384719.49	1266195.53
248	384637.90	1266228.96
249	384608.49	1266238.94
250	384543.29	1266252.76
251	384435.98	1266274.25
252	384324.60	1266297.49
253	384240.00	1266315.87
254	384155.69	1266333.01
255	384031.01	1266291.81
256	384000.56	1266242.31
257	383969.97	1266253.61
258	383768.72	1266255.44
259	383592.62	1266273.24
260	383570.22	1266245.25
261	383516.68	1266283.25
262	383508.60	1266300.77
263	383505.16	1266310.76
264	383500.26	1266333.42
265	383463.38	1266597.74
266	383454.59	1266679.19
267	383420.41	1266830.69
268	383383.90	1266974.96
269	383339.71	1267172.41
270	383306.35	1267341.24
271	383295.08	1267475.21
272	383294.64	1267650.45
273	383294.64	1267712.58
274	383294.64	1267829.43
275	383297.69	1267977.83
276	383255.20	1268049.53
277	383221.37	1268109.40
278	383207.28	1268138.50
279	383165.66	1268142.80
280	383085.37	1268201.87

ИНВ.N°ПОДЛ. | ПОДПИСЬ И ДАТА | ВЗАМ. ИНВ. N°

Изм.	Кол.уч.	Лист	№ док	Подпись	Дата
					2019
Разраб.		Чудинова			05.09
Проверил.		Ерхолин			05.09
Н. контр.		Ерхолин			05.09
ГИП		Ильин			05.09

00000000071736182683/03-ППТ2.1

ВОЛС ПАО "Ростелеком"

Том 1.3.2.1.1 Часть 2.
Проект планировки территории
Книга 1. Основная часть ППТ.
Территория пункта Б

Стадия	Лист	Листов
ППТ	2	9

Перечень координат красных линий

АО "Гипросвязь-4"

ф А3

ПЕРЕЧЕНЬ КООРДИНАТ ХАРАКТЕРНЫХ ТОЧЕК ГРАНИЦЫ ТЕРРИТОРИИ, В ОТНОШЕНИИ КОТОРОЙ ОСУЩЕСТВЛЯЕТСЯ ПОДГОТОВКА ППТ

Обозначение характерных точек	Координаты,м	
	X	Y
281	383042.32	1268225.50
282	382959.53	1268332.64
283	382913.41	1268392.33
284	382871.09	1268456.89
285	382841.16	1268499.04
286	382797.86	1268559.80
287	382687.17	1268675.00
288	382646.13	1268703.74
289	382610.15	1268754.70
290	382568.13	1268813.93
291	382543.03	1268847.59
292	382512.60	1268909.99
293	382477.38	1268994.13
294	382474.88	1268999.02
295	382451.75	1269042.14
296	382417.01	1269106.69
297	382404.19	1269130.65
298	382364.24	1269196.71
299	382338.04	1269240.13
300	382285.09	1269316.30
301	382226.75	1269400.03
302	382208.86	1269422.87
303	382126.74	1269525.75
304	382003.45	1269618.56
305	381965.38	1269650.61
306	381904.99	1269712.59
307	381852.80	1269765.31
308	381768.96	1269836.54
309	381724.39	1269874.80
310	381685.80	1269912.80
311	381633.57	1269964.41
312	381600.88	1269987.77
313	381559.88	1270013.96
314	381484.65	1270059.13
315	381408.61	1270105.14

Обозначение характерных точек	Координаты,м	
	X	Y
316	381331.12	1270151.75
317	381237.15	1270205.87
318	381183.96	1270227.02
319	381178.25	1270227.90
320	381075.59	1270203.38
321	381036.83	1270193.51
322	380896.81	1270120.89
323	380840.87	1270087.43
324	380732.97	1270023.18
325	380721.37	1269963.23
326	380681.84	1269927.87
327	380660.60	1269916.62
328	380649.60	1269912.91
329	380622.87	1269907.74
330	380604.48	1269906.34
331	380524.61	1269918.58
332	380410.89	1269935.72
333	380341.98	1269943.94
334	380169.23	1269857.30
335	380158.30	1269869.26
336	379961.99	1270063.73
337	379861.47	1270179.06
338	379797.97	1270250.77
339	379661.94	1270370.83
340	379395.73	1270566.47
341	379458.46	1270646.04
342	379394.96	1270717.43
343	379288.71	1270811.64
344	379037.10	1270987.41
345	378844.09	1271109.93
346	378698.42	1271202.25
347	378528.23	1271307.50
348	378324.59	1271426.04
349	378311.32	1271451.77
350	378214.60	1271498.22

Обозначение характерных точек	Координаты,м	
	X	Y
351	378111.05	1271612.06
352	378054.15	1271638.29
353	378035.84	1271646.73
354	378020.83	1271653.66
355	377953.50	1271684.72
356	377977.58	1271729.20
357	377982.34	1271738.00
358	378003.70	1271777.47
359	378017.71	1271793.48
360	378092.00	1271877.06
361	378133.10	1271948.24
362	378174.05	1272030.87
363	378198.48	1272114.66
364	378216.08	1272121.85
365	378215.56	1272245.53
366	378216.41	1272321.41
367	378214.72	1272396.83
368	378215.71	1272443.82
369	378215.60	1272481.29
370	378229.20	1272723.24
371	378225.54	1272799.04
372	378220.83	1272922.74
373	378218.22	1273147.67
374	378220.88	1273273.94
375	378219.44	1273382.47
376	378220.73	1273494.38
377	378223.52	1273576.27
378	378227.42	1273655.63
379	378230.02	1273709.10
380	378191.57	1273769.40
381	378175.63	1273862.26
382	378167.73	1273898.13
383	378160.72	1273932.58
384	378151.65	1273971.36
385	378150.71	1273996.63

Обозначение характерных точек	Координаты,м	
	X	Y
386	378150.11	1274020.81
387	378152.54	1274048.00
388	378155.51	1274077.53
389	378162.16	1274103.11
390	378171.28	1274155.62
391	378176.72	1274187.68
392	378179.49	1274196.91
393	378194.09	1274245.76
394	378167.94	1274307.13
395	378177.65	1274368.82
396	378194.49	1274484.82
397	378166.50	1274516.81
398	378262.12	1274645.81
399	378362.00	1274755.45
400	378402.34	1274751.07
401	378697.58	1275101.31
402	378813.42	1275243.90
403	378934.99	1275358.46
404	378971.09	1275401.88
405	379086.01	1275654.37
406	379155.16	1275805.88
407	379214.69	1275940.04
408	379276.07	1276016.77
409	379364.00	1276064.03
410	379739.64	1276232.23
411	379736.59	1276241.30
412	379697.06	1276348.04
413	379692.15	1276361.07
414	379661.40	1276428.12
415	379641.46	1276484.17
416	379623.28	1276536.17
417	379563.81	1276700.80
418	379539.69	1276766.80
419	379514.35	1276835.86
420	379501.09	1276872.50

ИНВ.№ПОДЛ. | ПОДПИСЬ И ДАТА | ВЗАМ. ИНВ. №

Изм.	Кол.уч.	Лист	№ док.	Подпись	Дата
Разраб.		Чудинова			05.09
Проверил.		Ерхолин			05.09
Н. контр.		Ерхолин			05.09
ГИП		Ильин			05.09

2019

00000000071736182683/03-ППТ2.1

ВОЛС ПАО "Ростелеком"

Том 1.3.2.1.1 Часть 2.
Проект планировки территории
Книга 1. Основная часть ППТ.
Территория пункта Б

Стадия	Лист	Листов
ППТ	3	9

Перечень координат красных линий

АО "Гипросвязь-4"

ф А3

ПЕРЕЧЕНЬ КООРДИНАТ ХАРАКТЕРНЫХ ТОЧЕК ГРАНИЦЫ ТЕРРИТОРИИ, В ОТНОШЕНИИ КОТОРОЙ ОСУЩЕСТВЛЯЕТСЯ ПОДГОТОВКА ППТ

Обозначение характерных точек	Координаты,м	
	X	Y
421	379490.89	1276900.42
422	379472.80	1276949.89
423	379460.52	1276984.00
424	379455.30	1276997.75
425	379452.12	1277006.92
426	379448.42	1277016.74
427	379445.49	1277025.06
428	379397.39	1277155.54
429	379385.60	1277188.77
430	379379.06	1277323.44
431	379385.77	1277380.63
432	379358.54	1277571.39
433	379362.94	1277604.64
434	379332.59	1277670.27
435	379317.19	1277747.25
436	379312.55	1277870.56
437	379317.36	1277878.13
438	379337.07	1277924.38
439	379357.50	1277972.73
440	379376.25	1278015.42
441	379393.11	1278053.60
442	379416.95	1278098.33
443	379436.07	1278119.12
444	379441.46	1278138.45
445	379463.85	1278172.65
446	379492.86	1278225.69
447	379510.01	1278265.36
448	379534.57	1278308.45
449	379562.36	1278358.67
450	379576.64	1278384.20
451	379590.72	1278409.37
452	379611.05	1278445.73
453	379652.83	1278502.17
454	379671.65	1278526.72
455	379688.34	1278549.94

Обозначение характерных точек	Координаты,м	
	X	Y
456	379701.84	1278577.75
457	379715.14	1278605.50
458	379725.12	1278635.93
459	379737.31	1278672.86
460	379755.32	1278739.51
461	379768.18	1278786.62
462	379774.75	1278811.24
463	379781.87	1278837.65
464	379772.53	1279093.02
465	379773.63	1279109.91
466	379784.44	1279206.13
467	379780.63	1279264.23
468	379778.56	1279298.04
469	379776.49	1279329.78
470	379774.42	1279360.84
471	379771.32	1279407.40
472	379767.08	1279466.69
473	379763.85	1279531.33
474	379760.60	1279571.52
475	379758.97	1279616.04
476	379756.77	1279652.88
477	379754.25	1279687.56
478	379751.84	1279736.20
479	379750.09	1279777.19
480	379746.86	1279828.51
481	379738.09	1279902.29
482	379731.75	1279947.24
483	379722.56	1280019.79
484	379718.06	1280072.94
485	379713.43	1280165.93
486	379709.24	1280229.10
487	379708.27	1280273.20
488	379712.55	1280328.96
489	379710.69	1280376.66
490	379709.14	1280445.30

Обозначение характерных точек	Координаты,м	
	X	Y
491	379700.67	1280471.88
492	379690.67	1280504.84
493	379684.12	1280525.39
494	379639.26	1280615.08
495	379611.29	1280669.29
496	379588.88	1280713.32
497	379572.34	1280754.59
498	379571.58	1280814.50
499	379571.11	1280847.65
500	379563.87	1280884.89
501	379537.70	1280910.06
502	379511.98	1280937.31
503	379494.14	1280948.83
504	379455.25	1280979.95
505	379401.50	1281001.12
506	379340.03	1281000.17
507	379313.03	1280999.89
508	379284.34	1281000.31
509	379249.91	1280986.73
510	379155.81	1281014.25
511	379109.81	1281054.54
512	379062.16	1281098.89
513	379027.80	1281139.61
514	378999.56	1281174.19
515	378962.47	1281222.14
516	378940.40	1281251.19
517	378915.48	1281287.95
518	378885.78	1281331.94
519	378863.37	1281375.97
520	378840.87	1281420.25
521	378808.85	1281483.18
522	378791.52	1281519.92
523	378771.81	1281563.91
524	378759.84	1281599.73
525	378747.57	1281636.60

Обозначение характерных точек	Координаты,м	
	X	Y
526	378733.74	1281678.21
527	378718.57	1281745.03
528	378713.03	1281781.18
529	378701.22	1281830.80
530	378687.00	1281885.34
531	378673.32	1281941.98
532	378655.16	1282016.62
533	378642.74	1282067.03
534	378633.10	1282108.87
535	378623.72	1282146.72
536	378615.61	1282175.90
537	378605.80	1282201.83
538	378597.82	1282219.54
539	378585.38	1282243.97
540	378572.19	1282266.71
541	378551.94	1282295.36
542	378527.47	1282325.12
543	378504.54	1282350.79
544	378478.13	1282377.96
545	378443.68	1282412.08
546	378416.38	1282446.89
547	378332.51	1282500.99
548	378284.06	1282586.05
549	378271.14	1282604.67
550	378277.17	1282640.07
551	378223.78	1282733.42
552	378211.34	1282789.97
553	378200.32	1282840.41
554	378164.12	1282958.65
555	378152.69	1282996.13
556	378115.76	1283078.12
557	378087.73	1283124.56
558	378064.86	1283162.53
559	378044.63	1283196.14
560	378012.80	1283264.66

ИНВ.№ ПОДЛ. | ПОДПИСЬ И ДАТА | ВЗАМ. ИНВ. №

Изм.	Кол.уч.	Лист	№ док.	Подпись	Дата
					2019
Разраб.		Чудинова			05.09
Проверил.		Ерхолин			05.09
Н. контр.		Ерхолин			05.09
ГИП		Ильин			05.09

00000000071736182683/03-ППТ2.1

ВОЛС ПАО "Ростелеком"

Том 1.3.2.1.1 Часть 2.
Проект планировки территории
Книга 1. Основная часть ППТ.
Территория пункта Б

Стадия	Лист	Листов
ППТ	4	9

Перечень координат красных линий

АО "Гипросвязь-4"

ф А3

ПЕРЕЧЕНЬ КООРДИНАТ ХАРАКТЕРНЫХ ТОЧЕК ГРАНИЦЫ ТЕРРИТОРИИ, В ОТНОШЕНИИ КОТОРОЙ ОСУЩЕСТВЛЯЕТСЯ ПОДГОТОВКА ППТ

Обозначение характерных точек	Координаты,м	
	X	Y
561	377907.34	1283256.42
562	377532.36	1283236.85
563	377430.82	1283231.59
564	377422.57	1283208.98
565	377307.09	1283194.64
566	377041.58	1283410.62
567	376976.63	1283421.92
568	376933.54	1283445.34
569	376840.91	1283500.83
570	376783.75	1283532.07
571	376677.68	1283581.15
572	376590.80	1283621.68
573	376562.10	1283635.60
574	376520.66	1283649.14
575	376466.37	1283659.31
576	376454.96	1283683.69
577	376260.64	1283718.90
578	376210.00	1283734.12
579	375959.23	1283798.57
580	375954.67	1284000.07
581	375954.48	1284008.28
582	375952.78	1284081.80
583	375921.14	1284124.09
584	375897.56	1284210.28
585	375882.56	1284225.26
586	375824.92	1284274.53
587	375747.77	1284301.30
588	375737.13	1284333.17
589	375646.42	1284371.66
590	375567.41	1284487.63
591	375528.96	1284566.17
592	375479.36	1284630.96
593	375421.81	1284686.84
594	375400.09	1284658.45
595	375384.25	1284639.13

Обозначение характерных точек	Координаты,м	
	X	Y
596	375374.68	1284633.09
597	375323.66	1284643.98
598	375260.99	1284620.53
599	375195.26	1284580.93
600	375170.30	1284533.93
601	375083.91	1284459.31
602	375018.18	1284487.18
603	375018.98	1284561.23
604	374843.47	1284605.42
605	374777.66	1284725.13
606	374766.45	1284813.15
607	374734.87	1284897.04
608	374610.84	1284926.56
609	374542.52	1285012.78
610	374634.87	1285273.34
611	374582.97	1285332.39
612	374475.76	1285478.70
613	374419.08	1285504.69
614	374401.74	1285570.45
615	374393.44	1285589.18
616	374378.73	1285603.93
617	374360.17	1285616.23
618	374345.35	1285689.34
619	374353.89	1285695.08
620	374350.55	1285700.06
621	374338.67	1285692.09
622	374354.78	1285612.61
623	374374.91	1285599.27
624	374388.40	1285585.73
625	374396.06	1285568.45
626	374414.00	1285500.41
627	374471.84	1285473.89
628	374579.51	1285326.95
629	374628.04	1285272.02
630	374535.76	1285011.66

Обозначение характерных точек	Координаты,м	
	X	Y
631	374607.42	1284921.20
632	374730.38	1284891.94
633	374760.59	1284811.70
634	374771.85	1284723.24
635	374839.47	1284600.24
636	375012.93	1284556.56
637	375012.14	1284483.23
638	375085.00	1284452.33
639	375175.08	1284530.12
640	375199.78	1284576.65
641	375263.61	1284615.10
642	375324.12	1284637.74
643	375375.82	1284626.71
644	375388.27	1284634.58
645	375404.79	1284654.73
646	375422.47	1284677.83
647	375474.86	1284626.96
648	375523.84	1284563.00
649	375562.21	1284484.61
650	375642.45	1284366.82
651	375732.29	1284328.70
652	375743.02	1284296.60
653	375821.89	1284269.24
654	375878.49	1284220.85
655	375892.19	1284207.16
656	375915.66	1284121.41
657	375946.82	1284079.74
658	375948.48	1284008.14
659	375948.67	1283999.93
660	375953.33	1283793.89
661	376208.38	1283728.34
662	376259.24	1283713.06
663	376450.84	1283678.33
664	376462.24	1283653.98
665	376519.17	1283643.31

Обозначение характерных точек	Координаты,м	
	X	Y
666	376559.85	1283630.03
667	376588.22	1283616.27
668	376675.16	1283575.71
669	376781.05	1283526.71
670	376837.93	1283495.63
671	376930.57	1283440.13
672	376974.63	1283416.17
673	377039.01	1283404.98
674	377305.29	1283188.37
675	377426.95	1283203.48
676	377435.09	1283225.80
677	377532.68	1283230.86
678	377907.73	1283250.43
679	378009.12	1283258.35
680	378039.33	1283193.32
681	378059.72	1283159.44
682	378082.59	1283121.46
683	378110.44	1283075.33
684	378147.06	1282994.02
685	378158.38	1282956.90
686	378194.51	1282838.89
687	378205.48	1282788.69
688	378218.12	1282731.24
689	378270.89	1282638.96
690	378264.81	1282603.27
691	378278.98	1282582.84
692	378328.02	1282496.74
693	378412.28	1282442.39
694	378439.19	1282408.08
695	378473.87	1282373.74
696	378500.15	1282346.70
697	378522.91	1282321.21
698	378547.17	1282291.72
699	378567.13	1282263.47
700	378580.11	1282241.10

ИНВ.№ ПОДЛ. | ПОДПИСЬ И ДАТА | ВЗАМ. ИНВ. №

Изм.	Кол.уч.	Лист	№ док.	Подпись	Дата
Разраб.		Чудинова			05.09.2019
Проверил.		Ерхолин			05.09.2019
Н. контр.		Ерхолин			05.09.2019
ГИП		Ильин			05.09.2019

00000000071736182683/03-ППТ2.1

ВОЛС ПАО "Ростелеком"

Том 1.3.2.1.1 Часть 2.
Проект планировки территории
Книга 1. Основная часть ППТ.
Территория пункта Б

Стадия	Лист	Листов
ППТ	5	9

Перечень координат красных линий

АО "Гипросвязь-4"

ф А3

ПЕРЕЧЕНЬ КООРДИНАТ ХАРАКТЕРНЫХ ТОЧЕК ГРАНИЦЫ ТЕРРИТОРИИ, В ОТНОШЕНИИ КОТОРОЙ ОСУЩЕСТВЛЯЕТСЯ ПОДГОТОВКА ППТ

Обозначение характерных точек	Координаты,м	
	X	Y
701	378592.41	1282216.95
702	378600.25	1282199.54
703	378609.90	1282174.03
704	378617.91	1282145.19
705	378627.27	1282107.47
706	378636.90	1282065.64
707	378649.33	1282015.20
708	378667.49	1281940.56
709	378681.18	1281883.88
710	378695.39	1281829.35
711	378707.13	1281780.03
712	378712.67	1281743.91
713	378727.95	1281676.60
714	378741.87	1281634.71
715	378754.15	1281597.83
716	378766.22	1281561.73
717	378786.07	1281517.41
718	378803.46	1281480.54
719	378835.52	1281417.53
720	378858.02	1281373.25
721	378880.60	1281328.89
722	378910.51	1281284.59
723	378935.52	1281247.69
724	378957.70	1281218.49
725	378994.86	1281170.46
726	379023.18	1281135.78
727	379057.81	1281094.74
728	379105.79	1281050.08
729	379152.85	1281008.86
730	379250.20	1280980.39
731	379285.44	1280994.30
732	379313.01	1280993.89
733	379340.10	1280994.17
734	379400.40	1280995.10
735	379452.21	1280974.70

Обозначение характерных точек	Координаты,м	
	X	Y
736	379490.63	1280943.95
737	379508.12	1280932.66
738	379533.43	1280905.83
739	379558.34	1280881.88
740	379565.12	1280847.03
741	379565.58	1280814.42
742	379566.35	1280753.39
743	379583.41	1280710.84
744	379605.95	1280666.56
745	379633.92	1280612.37
746	379678.55	1280523.12
747	379684.94	1280503.06
748	379694.94	1280470.10
749	379703.16	1280444.30
750	379704.70	1280376.47
751	379706.54	1280329.07
752	379702.26	1280273.36
753	379703.25	1280228.84
754	379707.44	1280165.58
755	379712.08	1280072.54
756	379716.59	1280019.16
757	379725.81	1279946.45
758	379732.14	1279901.51
759	379740.89	1279827.97
760	379744.10	1279776.87
761	379745.85	1279735.93
762	379748.26	1279687.19
763	379750.78	1279652.49
764	379752.97	1279615.75
765	379754.61	1279571.17
766	379757.87	1279530.94
767	379761.09	1279466.32
768	379765.34	1279406.98
769	379768.44	1279360.44
770	379770.51	1279329.39

Обозначение характерных точек	Координаты,м	
	X	Y
771	379772.57	1279297.66
772	379774.64	1279263.85
773	379778.42	1279206.27
774	379767.66	1279110.44
775	379766.52	1279093.10
776	379775.84	1278838.33
777	379768.95	1278812.80
778	379762.38	1278788.19
779	379749.53	1278741.09
780	379731.56	1278674.59
781	379719.42	1278637.81
782	379709.56	1278607.74
783	379696.43	1278580.36
784	379683.17	1278553.02
785	379666.84	1278530.30
786	379648.04	1278505.78
787	379606.00	1278449.00
788	379585.48	1278412.30
789	379571.41	1278387.13
790	379557.11	1278361.58
791	379529.34	1278311.39
792	379504.64	1278268.05
793	379487.47	1278228.32
794	379458.71	1278175.73
795	379435.93	1278140.96
796	379430.68	1278122.12
797	379412.01	1278101.83
798	379387.71	1278056.23
799	379370.76	1278017.83
800	379351.99	1277975.10
801	379331.55	1277926.72
802	379312.03	1277880.93
803	379306.48	1277872.20
804	379311.22	1277746.55
805	379326.85	1277668.40

Обозначение характерных точек	Координаты,м	
	X	Y
806	379356.76	1277603.70
807	379352.49	1277571.36
808	379379.72	1277380.54
809	379373.04	1277323.65
810	379379.65	1277187.60
811	379391.74	1277153.50
812	379439.84	1277023.03
813	379442.78	1277014.69
814	379446.47	1277004.88
815	379449.66	1276995.70
816	379454.89	1276981.92
817	379467.16	1276947.84
818	379485.26	1276898.36
819	379495.45	1276870.45
820	379508.72	1276833.80
821	379534.05	1276764.73
822	379558.17	1276698.75
823	379617.62	1276534.16
824	379635.80	1276482.17
825	379655.84	1276425.86
826	379686.61	1276358.75
827	379691.44	1276345.94
828	379730.93	1276239.30
829	379732.22	1276235.48
830	379361.35	1276069.42
831	379272.15	1276021.47
832	379209.52	1275943.18
833	379149.69	1275808.34
834	379080.55	1275656.85
835	378965.96	1275405.10
836	378930.61	1275362.57
837	378809.01	1275248.00
838	378692.95	1275105.14
839	378399.81	1274757.38
840	378359.62	1274761.75

ИНВ.№ ПОДЛ. | ПОДПИСЬ И ДАТА | ВЗАМ. ИНВ. №

Изм.	Кол.уч.	Лист	№ док.	Подпись	Дата
Разраб.		Чудинова			05.09.2019
Проверил.		Ерхолин			05.09.2019
Н. контр.		Ерхолин			05.09.2019
ГИП		Ильин			05.09.2019

00000000071736182683/03-ППТ2.1

ВОЛС ПАО "Ростелеком"

Том 1.3.2.1.1 Часть 2.
Проект планировки территории
Книга 1. Основная часть ППТ.
Территория пункта Б

Стадия	Лист	Листов
ППТ	6	9

Перечень координат красных линий

АО "Гипросвязь-4"

ф А3

ПЕРЕЧЕНЬ КООРДИНАТ ХАРАКТЕРНЫХ ТОЧЕК ГРАНИЦЫ ТЕРРИТОРИИ, В ОТНОШЕНИИ КОТОРОЙ ОСУЩЕСТВЛЯЕТСЯ ПОДГОТОВКА ППТ

Обозначение характерных точек	Координаты,м		Обозначение характерных точек	Координаты,м		Обозначение характерных точек	Координаты,м		Обозначение характерных точек	Координаты,м	
	X	Y		X	Y		X	Y		X	Y
841	378257.48	1274649.63	876	378193.53	1272119.12	911	380651.13	1269907.09	946	382471.93	1268991.60
842	378158.80	1274516.49	877	378168.44	1272033.06	912	380662.98	1269911.09	947	382507.13	1268907.52
843	378188.15	1274482.94	878	378127.80	1271951.08	913	380685.29	1269922.91	948	382537.88	1268844.46
844	378171.71	1274369.72	879	378087.11	1271880.59	914	380726.88	1269960.10	949	382563.28	1268810.40
845	378161.74	1274306.37	880	378013.21	1271797.44	915	380738.35	1270019.40	950	382605.26	1268751.23
846	378187.73	1274245.40	881	377998.75	1271780.91	916	380843.95	1270082.27	951	382641.83	1268699.42
847	378173.74	1274198.63	882	377977.07	1271740.86	917	380899.73	1270115.65	952	382683.24	1268670.42
848	378170.86	1274189.04	883	377972.30	1271732.06	918	381038.98	1270187.86	953	382793.22	1268555.96
849	378165.36	1274156.64	884	377945.18	1271681.96	919	381077.03	1270197.55	954	382836.27	1268495.56
850	378156.29	1274104.38	885	378018.32	1271648.21	920	381178.50	1270221.79	955	382866.13	1268453.51
851	378149.59	1274078.59	886	378033.33	1271641.28	921	381182.38	1270221.19	956	382908.52	1268388.84
852	378146.57	1274048.56	887	378051.64	1271632.84	922	381234.53	1270200.45	957	382954.78	1268328.97
853	378144.10	1274021.00	888	378107.43	1271607.12	923	381328.08	1270146.58	958	383038.33	1268220.84
854	378144.72	1273996.44	889	378210.94	1271493.32	924	381405.51	1270100.00	959	383082.14	1268196.80
855	378145.67	1273970.56	890	378306.91	1271447.23	925	381481.55	1270053.99	960	383163.42	1268137.00
856	378154.86	1273931.30	891	378320.06	1271421.73	926	381556.72	1270008.86	961	383203.34	1268132.87
857	378161.87	1273896.89	892	378525.14	1271302.35	927	381597.51	1269982.80	962	383216.05	1268106.61
858	378169.75	1273861.10	893	378695.24	1271197.17	928	381629.69	1269959.81	963	383250.01	1268046.52
859	378185.87	1273767.20	894	378840.88	1271104.86	929	381681.58	1269908.53	964	383291.66	1267976.25
860	378223.94	1273707.48	895	379033.77	1270982.42	930	381720.33	1269870.38	965	383288.64	1267829.50
861	378221.42	1273655.93	896	379284.99	1270806.92	931	381765.07	1269831.98	966	383288.64	1267712.58
862	378217.52	1273576.52	897	379390.71	1270713.18	932	381848.72	1269760.90	967	383288.64	1267650.44
863	378214.73	1273494.52	898	379450.64	1270645.80	933	381900.70	1269708.39	968	383289.08	1267474.95
864	378213.44	1273382.46	899	379387.17	1270565.31	934	381961.29	1269646.21	969	383300.40	1267340.40
865	378214.88	1273273.96	900	379658.17	1270366.15	935	381999.71	1269613.87	970	383333.84	1267171.17
866	378212.22	1273147.70	901	379793.72	1270246.51	936	382122.53	1269521.41	971	383378.06	1266973.57
867	378214.83	1272922.59	902	379856.96	1270175.10	937	382204.15	1269419.15	972	383414.58	1266829.29
868	378219.55	1272798.78	903	379957.62	1270059.63	938	382221.93	1269396.47	973	383448.66	1266678.21
869	378223.19	1272723.27	904	380153.97	1269865.10	939	382280.17	1269312.88	974	383457.43	1266597.00
870	378209.60	1272481.45	905	380167.87	1269849.91	940	382333.01	1269236.86	975	383494.35	1266332.37
871	378209.71	1272443.87	906	380343.06	1269937.77	941	382359.10	1269193.61	976	383499.37	1266309.14
872	378208.72	1272396.83	907	380410.09	1269929.77	942	382398.97	1269127.68	977	383503.02	1266298.53
873	378210.41	1272321.38	908	380523.71	1269912.65	943	382411.72	1269103.86	978	383511.90	1266279.28
874	378209.56	1272245.55	909	380604.25	1269900.30	944	382446.47	1269039.30	979	383571.36	1266237.07
875	378210.06	1272125.88	910	380623.67	1269901.78	945	382469.57	1268996.24	980	383595.27	1266266.95

ПЕРЕЧЕНЬ КООРДИНАТ ХАРАКТЕРНЫХ ТОЧЕК ГРАНИЦЫ ТЕРРИТОРИИ, В ОТНОШЕНИИ КОТОРОЙ ОСУЩЕСТВЛЯЕТСЯ ПОДГОТОВКА ППТ

Обозначение характерных точек	Координаты,м	
	X	Y
981	383768.39	1266249.44
982	383968.87	1266247.62
983	384003.10	1266234.98
984	384034.97	1266286.80
985	384156.06	1266326.82
986	384238.76	1266310.00
987	384323.35	1266291.62
988	384434.78	1266268.38
989	384542.08	1266246.88
990	384606.89	1266233.15
991	384635.80	1266223.34
992	384717.06	1266190.05
993	384803.09	1266149.09
994	384868.38	1266113.52
995	385004.15	1266042.25
996	385038.54	1266009.60
997	385089.97	1265990.00
998	385207.77	1265928.71
999	385272.21	1265918.73
1000	385405.82	1265909.21
1001	385420.13	1265910.17
1002	385457.23	1265915.68
1003	385495.31	1265923.38
1004	385540.74	1265964.80
1005	385595.27	1265883.46
1006	385622.48	1265835.66
1007	385695.68	1265699.93
1008	385712.59	1265684.39
1009	385747.80	1265608.65
1010	385777.23	1265613.63
1011	385861.59	1265520.79
1012	385854.77	1265491.99
1013	385943.29	1265393.37
1014	385946.56	1265362.77
1015	386009.10	1265281.46

Обозначение характерных точек	Координаты,м	
	X	Y
1016	386044.48	1265255.69
1017	386088.60	1264900.23
1018	386092.06	1264856.83
1019	386109.67	1264714.76
1020	386126.94	1264598.53
1021	386143.66	1264485.33
1022	386163.73	1264351.63
1023	386179.24	1264250.11
1024	386195.14	1264180.38
1025	386207.77	1264120.90
1026	386219.29	1264065.07
1027	386250.96	1263796.24
1028	386265.11	1263671.11
1029	386272.52	1263623.77
1030	386282.24	1263561.73
1031	386286.61	1263533.87
1032	386294.67	1263475.58
1033	386310.32	1263362.04
1034	386325.24	1263276.77
1035	386344.79	1263165.59
1036	386362.92	1263113.51
1037	386365.15	1263050.65
1038	386367.79	1262976.53
1039	386381.84	1262876.59
1040	386393.22	1262795.10
1041	386398.57	1262756.08
1042	386407.47	1262691.18
1043	386419.89	1262603.09
1044	386428.28	1262543.24
1045	386436.90	1262477.96
1046	386444.46	1262418.81
1047	386454.01	1262354.49
1048	386468.72	1262308.55
1049	386470.80	1262268.88
1050	386498.64	1262044.04

Обозначение характерных точек	Координаты,м	
	X	Y
1051	386512.17	1262005.98
1052	386535.88	1261909.22
1053	386545.61	1261885.92
1054	386571.44	1261823.94
1055	386600.37	1261768.14
1056	386649.86	1261674.10
1057	386675.53	1261625.34
1058	386688.39	1261598.09
1059	386720.07	1261543.45
1060	386748.18	1261514.91
1061	386755.82	1261507.29
1062	386841.78	1261524.69
1063	386990.80	1261538.66
1064	387125.56	1261555.66
1065	387161.02	1261574.73
1066	387277.50	1261602.80
1067	387287.92	1261598.81
1068	387345.63	1261723.70
1069	387537.32	1261722.60
1070	387516.81	1261647.11
1071	387525.50	1261525.58
1072	387561.02	1261416.32
1073	387580.12	1261357.49
1074	387704.54	1261090.36
1075	387684.54	1261079.52
1076	387634.93	1261043.16
1077	387599.38	1260989.66
1078	387571.76	1260966.44
1079	387555.51	1260954.24
1080	387547.03	1260948.06
1081	387520.22	1260929.49
1082	387469.12	1260913.46
1083	387436.99	1260903.23
1084	387421.51	1260894.75
1085	387406.44	1260880.94

Обозначение характерных точек	Координаты,м	
	X	Y
1086	387387.07	1260860.85
1087	387356.75	1260834.90
1088	387354.88	1260805.70
1089	387378.42	1260774.42
1090	387399.65	1260728.12
1091	387413.25	1260690.86
1092	387434.09	1260618.73
1093	387438.61	1260600.94
1094	387438.25	1260572.57
1095	387435.60	1260532.24
1096	387429.80	1260487.13
1097	387420.44	1260416.60
1098	387415.85	1260388.74
1099	387427.68	1260340.35
1100	387454.06	1260282.50
1101	387467.88	1260266.29
1102	387488.54	1260239.86
1103	387503.90	1260212.18
1104	387521.43	1260184.44
1105	387537.38	1260157.09
1106	387548.17	1260145.29
1107	387571.15	1260126.95
1108	387588.20	1260101.85
1109	387593.98	1260076.46
1110	387588.95	1260055.13
1111	387574.03	1260005.87
1112	387568.52	1259984.92
1113	387562.38	1259956.57
1114	387556.82	1259932.73
1115	387549.14	1259903.89
1116	387542.08	1259875.11
1117	387533.78	1259838.76
1118	387525.95	1259807.59
1119	387519.78	1259779.92
1120	387515.65	1259760.17

ИНВ.N°ПОДЛ. | ПОДПИСЬ И ДАТА | ВЗАМ. ИНВ. N°

Изм.	Кол.уч.	Лист	№ док.	Подпись	Дата
Разраб.		Чудинова			05.09.2019
Проверил.		Ерхолин			05.09.2019
Н. контр.		Ерхолин			05.09.2019
ГИП		Ильин			05.09.2019

00000000071736182683/03-ППТ2.1

ВОЛС ПАО "Ростелеком"

Том 1.3.2.1.1 Часть 2.
Проект планировки территории
Книга 1. Основная часть ППТ.
Территория пункта Б

Стадия	Лист	Листов
ППТ	8	9

Перечень координат красных линий

АО "Гипросвязь-4"

ф А3

ПЕРЕЧЕНЬ КООРДИНАТ ХАРАКТЕРНЫХ ТОЧЕК ГРАНИЦЫ ТЕРРИТОРИИ, В ОТНОШЕНИИ КОТОРОЙ ОСУЩЕСТВЛЯЕТСЯ ПОДГОТОВКА ППТ

Обозначение характерных точек	Координаты,м	
	X	Y
1121	387505.98	1259713.54
1122	387499.80	1259679.29
1123	387495.15	1259635.33
1124	387494.35	1259616.17
1125	387496.40	1259606.54
1126	387502.50	1259598.54
1127	387515.16	1259587.43
1128	387542.29	1259566.79
1129	387564.27	1259546.75
1130	387572.76	1259535.51
1131	387580.30	1259524.18
1132	387586.96	1259510.10
1133	387592.61	1259493.40
1134	387626.42	1259431.42
1135	387636.73	1259417.23
1136	387648.15	1259406.08
1137	387655.90	1259399.67
1138	387678.64	1259380.95
1139	387697.64	1259363.79
1140	387728.26	1259334.01
1141	387741.56	1259319.12
1142	387753.88	1259305.33
1143	387773.68	1259275.73
1144	387795.17	1259233.55
1145	387813.03	1259201.24
1146	387825.34	1259177.08
1147	387859.91	1259087.27
1148	387885.95	1259035.01
1149	387898.34	1259012.54
1150	387916.35	1258982.74
1151	387947.35	1258954.25
1152	387976.97	1258926.96
1153	387998.82	1258901.46
1154	388008.20	1258891.91
1155	388043.46	1258859.98

Обозначение характерных точек	Координаты,м	
	X	Y
1156	388067.81	1258842.10
1157	388096.88	1258819.48
1158	388106.97	1258807.24
1159	388136.01	1258767.86
1160	388148.54	1258752.15
1161	388176.27	1258722.02
1162	388206.49	1258672.86
1163	388216.91	1258654.57
1164	388238.55	1258610.66
1165	388248.91	1258581.68
1166	388266.92	1258545.01
1167	388287.08	1258511.73
1168	388306.29	1258485.31
1169	388332.81	1258453.81
1170	388376.39	1258414.78
1171	388414.59	1258386.67
1172	388427.91	1258371.39
1173	388451.23	1258335.25
1174	388475.19	1258292.69
1175	388479.24	1258283.72
1176	388503.97	1258231.05
1177	388531.47	1258200.75
1178	388552.95	1258173.71
1179	388599.72	1258129.96
1180	388633.22	1258105.05
1181	388658.76	1258089.00
1182	388701.42	1258062.39
1183	388754.93	1258030.50
1184	388797.99	1258007.36
1185	388847.04	1257991.62
1186	388902.30	1257942.99
1187	388921.79	1257932.45
1188	388935.93	1257926.24
1189	389001.95	1257918.47
1190	389042.01	1257918.37

Обозначение характерных точек	Координаты,м	
	X	Y
1191	389052.36	1257918.82
1192	389091.69	1257920.27
1193	389121.82	1257917.47
1194	389178.11	1257917.49
1195	389200.52	1257918.92
1196	389254.14	1257921.54
1197	389293.70	1257918.69
1198	389335.04	1257916.48
1199	389380.05	1257910.09
1200	389392.78	1257907.12
1201	389408.79	1257900.26
1202	389424.45	1257888.18
1203	389432.35	1257882.14
1204	389456.40	1257864.72
1205	389479.99	1257847.83
1206	389488.36	1257835.09
1207	389519.16	1257770.25
1208	389532.15	1257743.30
1209	389530.65	1257730.24
1210	389522.61	1257721.38
1211	389500.50	1257709.45
1212	389462.77	1257701.23
1213	389432.26	1257698.60
1214	389405.96	1257696.88
1215	389380.06	1257693.20
1216	389349.79	1257684.30
1217	389332.60	1257681.33
1218	389316.25	1257676.95

Обозначение характерных точек	Координаты,м	
	X	Y
1219	389306.17	1257666.12
1220	389299.11	1257646.56
1221	389293.31	1257618.92
1222	389290.64	1257606.41
1223	389282.64	1257581.84
1224	389255.24	1257538.77
1225	389240.99	1257508.34
1226	389234.62	1257490.92
1227	389227.90	1257466.58
1228	389229.38	1257451.42
1229	389233.08	1257435.75
1230	389232.71	1257417.55
1231	389226.52	1257395.85
1232	389222.51	1257375.05
1233	389221.70	1257365.39
1234	389219.41	1257337.25
1235	389219.34	1257319.85
1236	389221.16	1257312.48
1237	389228.21	1257304.74
1238	389233.62	1257304.23
1239	389233.62	1257299.11
1240	389237.06	1257299.11
1241	389246.62	1257242.79
1242	389252.50	1257244.05
1243	389243.62	1257299.11
1244	389243.62	1257309.11
1245	389233.62	1257309.11
1	389233.62	1257310.25

ИНВ.№ ПОДЛ. | ПОДПИСЬ И ДАТА | ВЗАМ. ИНВ. №

Изм.	Кол.уч.	Лист	№ док.	Подпись	Дата
					2019
Разраб.		Чудинова			05.09
Проверил.		Ерхолин			05.09
Н. контр.		Ерхолин			05.09
ГИП		Ильин			05.09

00000000071736182683/03-ППТ2.1

ВОЛС ПАО "Ростелеком"

Том 1.3.2.1.1 Часть 2.
Проект планировки территории
Книга 1. Основная часть ППТ.
Территория пункта Б

Стадия	Лист	Листов
ППТ	9	9

Перечень координат красных линий

АО "Гипросвязь-4"

ф А3

С
Ю

Куземкинское сельское поселение

Условные обозначения:

- Трасса ВОЛС
- границы территории, в отношении которой осуществляется подготовка ППТ
- границы зоны планируемого размещения объекта
- границы зоны с особыми условиями использования территории, подлежащие установлению в связи с размещением линейного объекта
- граница кадастрового квартала

47:20:0619003 - номера кадастровых кварталов

● 44 - номер характерной точки красной линии

- границы земельных участков

47:20:0000000:100 - номера кадастровых участков

- границы муниципальных образований (поселений)

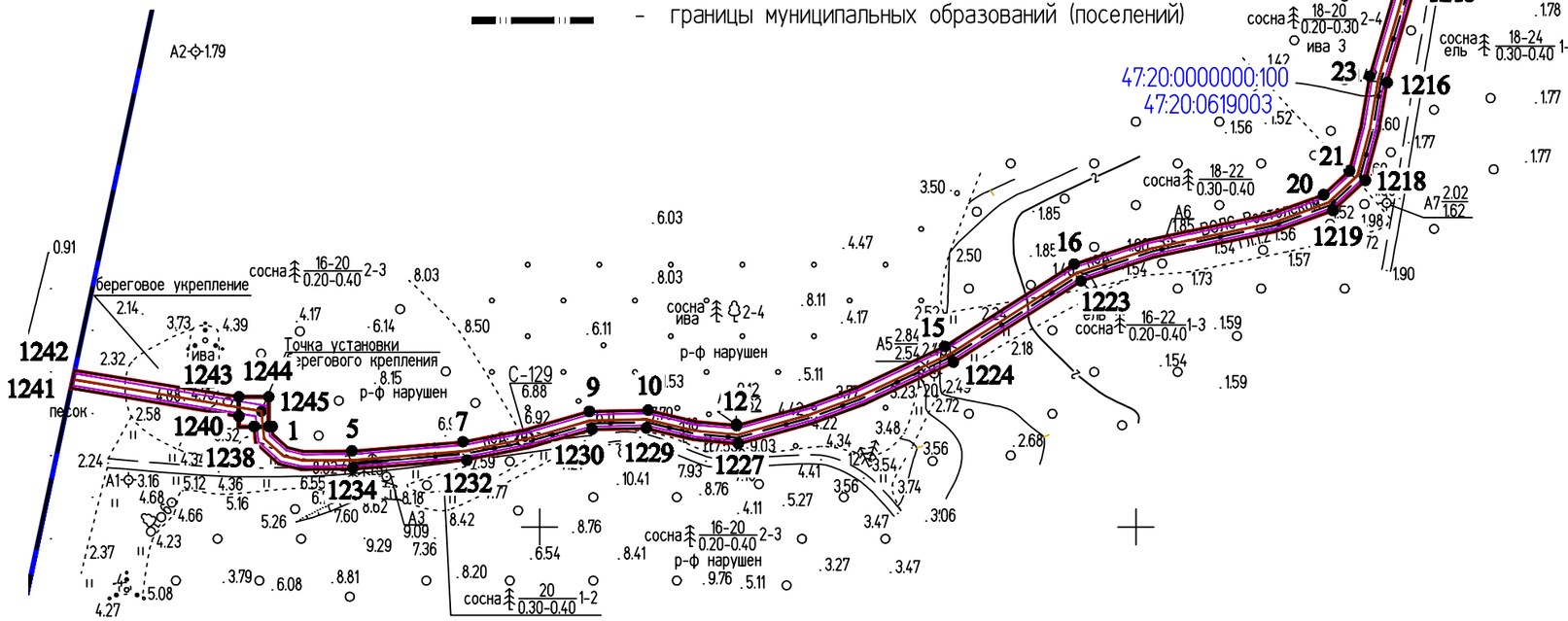

Линия совмещения с листом 2

Примечания:

1. Границы зон планируемого размещения объектов капитального строительства, входящих в состав линейных объектов отсутствуют в связи с отсутствием объектов капитального строительства, входящих в состав данного линейного объекта.
2. Границы зон планируемого размещения линейных объектов, подлежащих переносу (переустройству) и зон планируемого размещения линейных объектов, не отражены в связи с их отсутствием.

					2019
Изм.	Кол.уч.	Лист	№ док.	Подпись	Дата
Разраб.		Чудинова			09.09
Проверил.		Ерхолин			09.09
Н. контр.		Ерхолин			09.09
ГИП		Ильин			09.09

00000000071736182683/03-ППТ2.1

ВОЛС ПАО "Ростелеком"

Том 1.3.2.1.1 Часть 2.
Проект планировки территории
Книга 1. Основная часть ППТ.
Территория пункта Б

Стадия	Лист	Листов
ППТ	1	56

Чертеж границ зоны планируемого размещения линейного объекта
М 1:2000

АО "Гипросвязь-4"

ф А3

Согласовано

ИНВ.№ ПОДЛ. | ПОДПИСЬ И ДАТА | ВЗАМ. ИНВ. №

С
Ю

Куземкинское сельское поселение

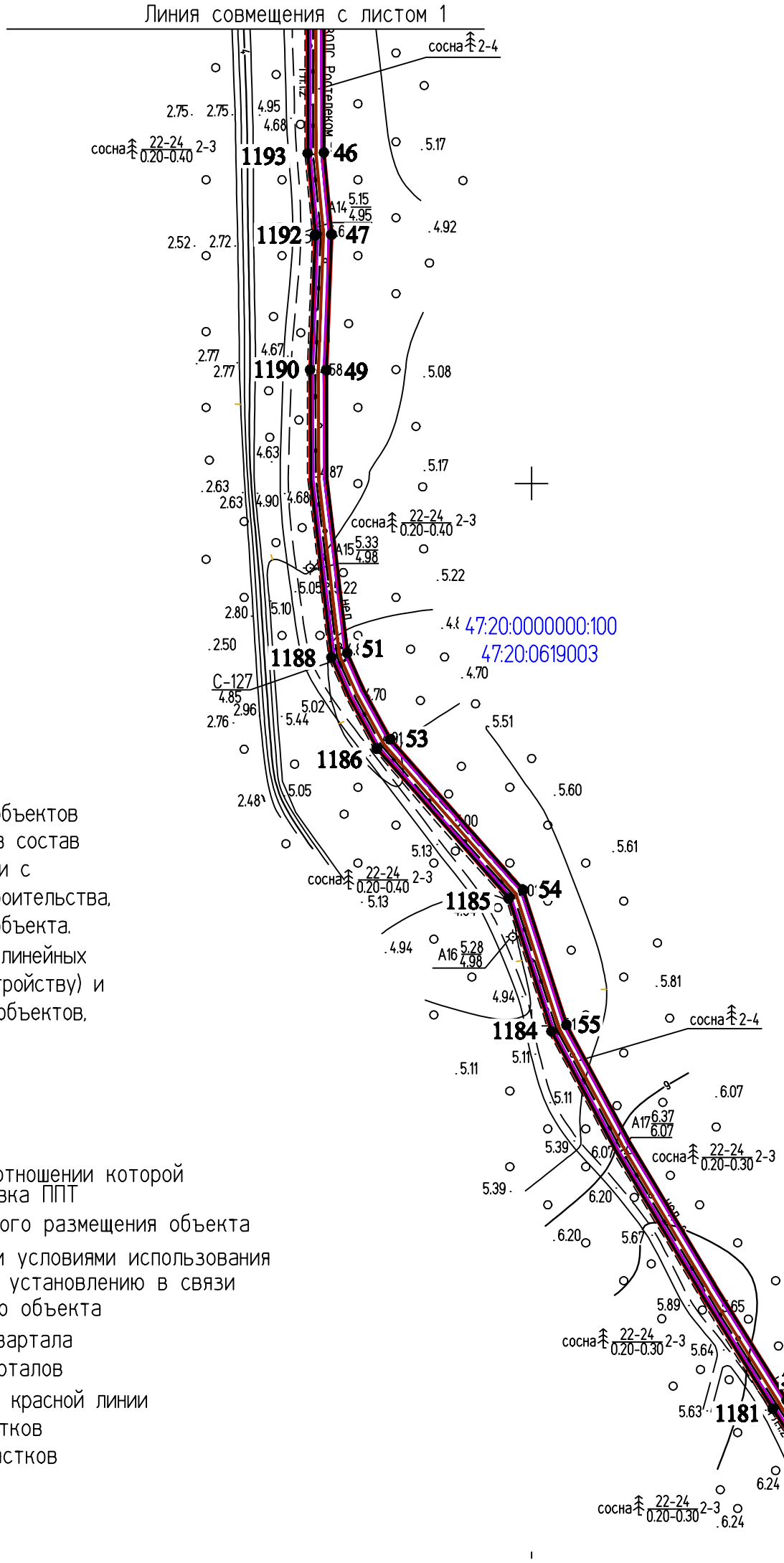

Примечания:

1. Границы зон планируемого размещения объектов капитального строительства, входящих в состав линейных объектов отсутствуют в связи с отсутствием объектов капитального строительства, входящих в состав данного линейного объекта.
2. Границы зон планируемого размещения линейных объектов, подлежащих переносу (переустройству) и зон планируемого размещения линейных объектов, не отражены в связи с их отсутствием.

Условные обозначения:

- Трасса ВОЛС
- границы территории, в отношении которой осуществляется подготовка ППТ
- границы зоны планируемого размещения объекта
- границы зоны с особыми условиями использования территории, подлежащие установлению в связи с размещением линейного объекта
- граница кадастрового квартала
- 47:20:0619003 - номера кадастровых кварталов
- ● 44 - номер характерной точки красной линии
- границы земельных участков
- 47:20:0000000:100 - номера кадастровых участков

					2019
Изм.	Кол.уч.	Лист	№ док.	Подпись	Дата
Разраб.		Чудинова			09.09
Проверил.		Ерхолин			09.09
Н. контр.		Ерхолин			09.09
ГИП		Ильин			09.09

00000000071736182683/03-ППТ2.1

ВОЛС ПАО "Ростелеком"

Том 1.3.2.1.1 Часть 2.
Проект планировки территории
Книга 1. Основная часть ППТ.
Территория пункта Б

Стадия	Лист	Листов
ППТ	2	56

Чертеж границ зоны планируемого размещения линейного объекта
М 1:2000

АО "Гипросвязь-4"

ИНВ.№ПОДЛ. | ПОДПИСЬ И ДАТА | ВЗАМ. ИНВ. №

ф А3

С

Ю

Куземкинское сельское поселение

Примечания:

1. Границы зон планируемого размещения объектов капитального строительства, входящих в состав линейных объектов отсутствуют в связи с отсутствием объектов капитального строительства, входящих в состав данного линейного объекта.
2. Границы зон планируемого размещения линейных объектов, подлежащих переносу (переустройству) и зон планируемого размещения линейных объектов, не отражены в связи с их отсутствием.

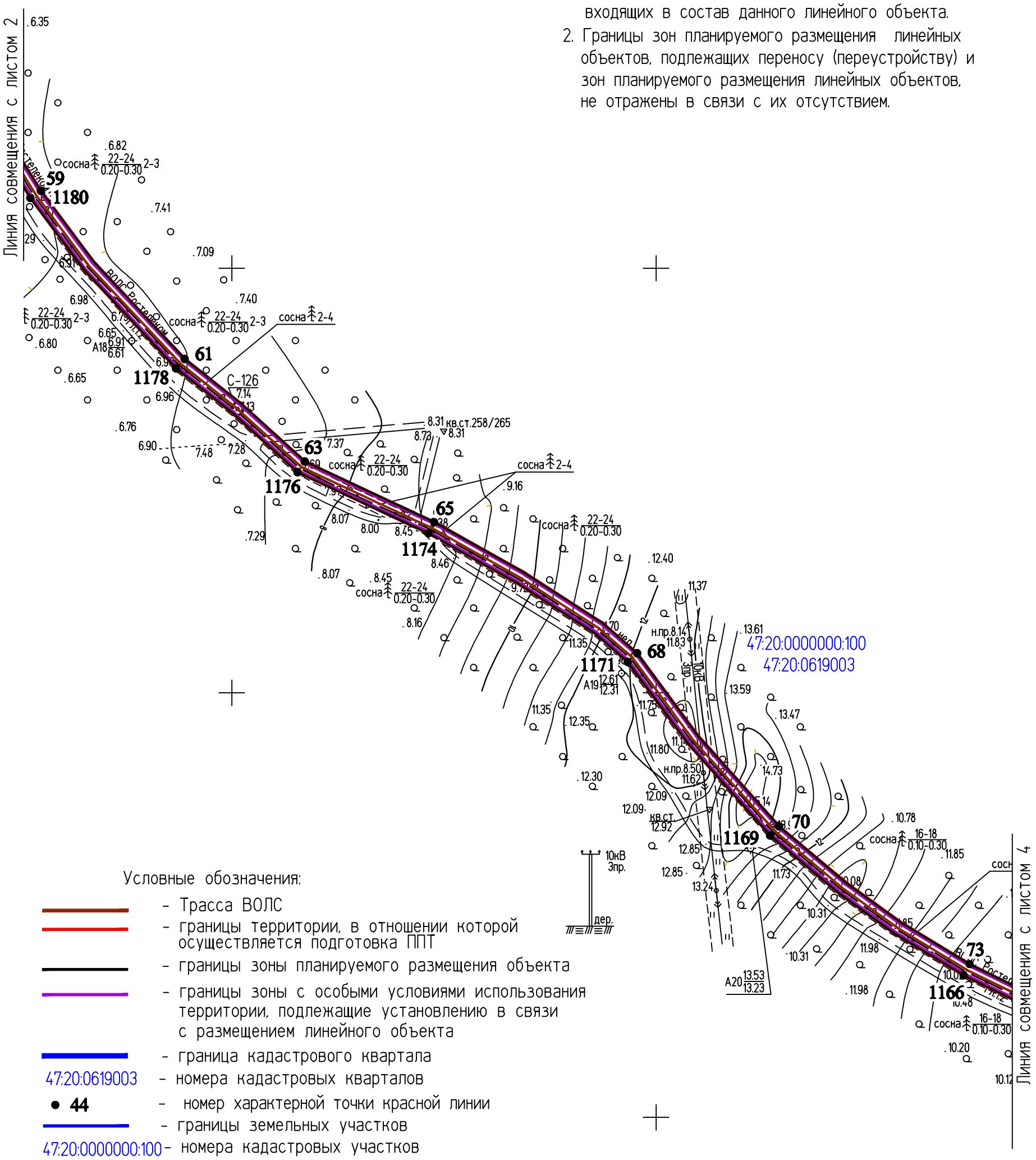

Условные обозначения:

- Трасса ВОЛС
- границы территории, в отношении которой осуществляется подготовка ППТ
- границы зоны планируемого размещения объекта
- границы зоны с особыми условиями использования территории, подлежащие установлению в связи с размещением линейного объекта
- граница кадастрового квартала
- 47:20:0619003 - номера кадастровых кварталов
- ● 44 - номер характерной точки красной линии
- границы земельных участков
- 47:20:0000000:100 - номера кадастровых участков

Изм.	Кол.уч.	Лист	№ док.	Подпись	Дата
Разраб.		Чудинова			09.09
Проверил.		Ерхолин			09.09
Н. контр.		Ерхолин			09.09
ГИП		Ильин			09.09

2019

0000000007173618268З/03-ППТ2.1

ВОЛС ПАО "Ростелеком"

Том 1.3.2.1.1 Часть 2.
Проект планировки территории
Книга 1. Основная часть ППТ.
Территория пункта Б

Стадия	Лист	Листов
ППТ	3	56

Чертеж границ зоны планируемого размещения линейного объекта
М 1:2000

АО "Гипросвязь-4"

ф А3

ИНВ.№ПОДЛ. | ПОДПИСЬ И ДАТА | ВЗАМ. ИНВ. №

С

Ю

Куземкинское сельское поселение

Примечания:

1. Границы зон планируемого размещения объектов капитального строительства, входящих в состав линейных объектов отсутствуют в связи с отсутствием объектов капитального строительства, входящих в состав данного линейного объекта.
2. Границы зон планируемого размещения линейных объектов, подлежащих переносу (переустройству) и зон планируемого размещения линейных объектов, не отражены в связи с их отсутствием.

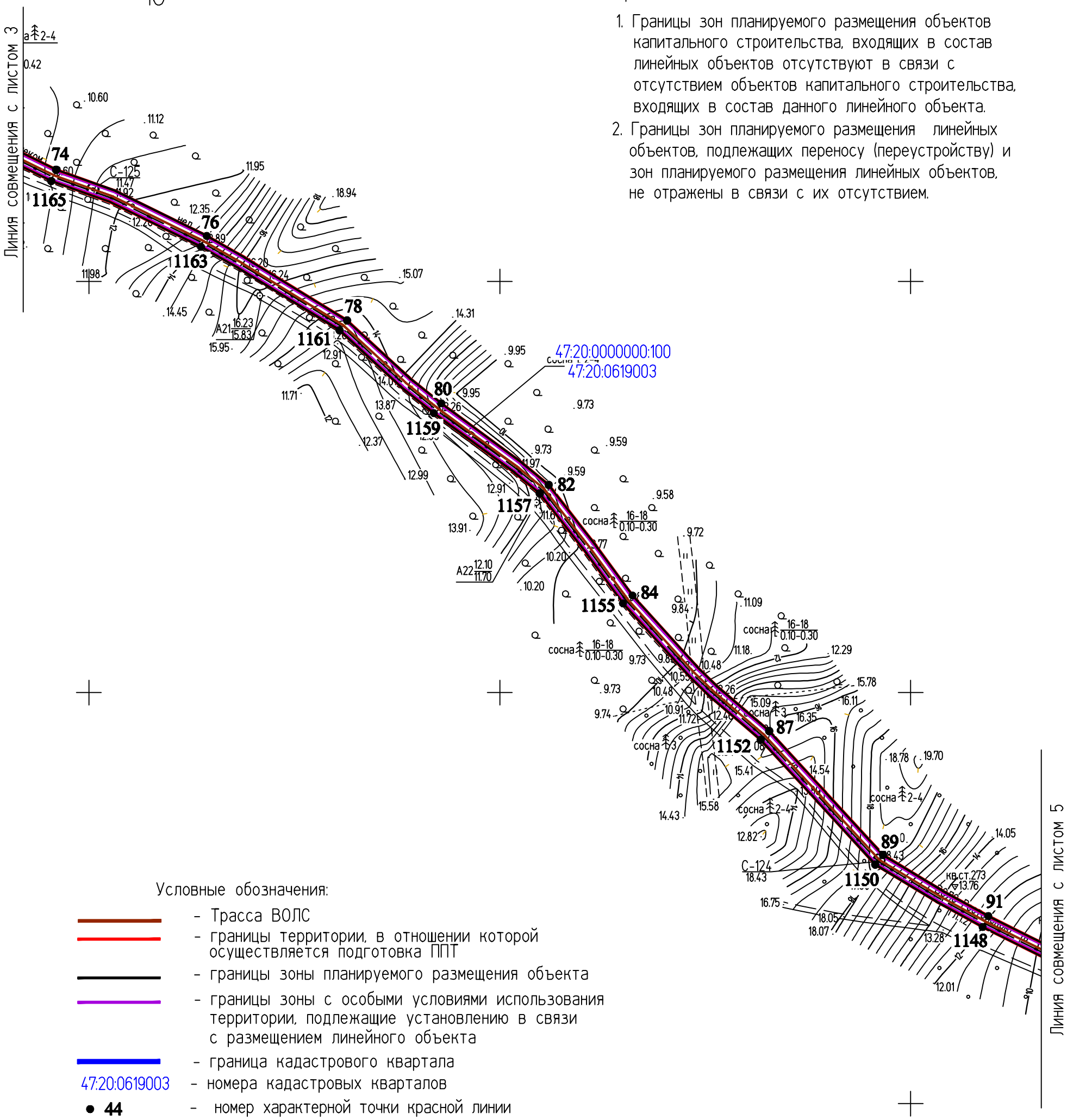

Условные обозначения:

- Трасса ВОЛС
- границы территории, в отношении которой осуществляется подготовка ППТ
- границы зоны планируемого размещения объекта
- границы зоны с особыми условиями использования территории, подлежащие установлению в связи с размещением линейного объекта
- граница кадастрового квартала
- 47:20:0619003 - номера кадастровых кварталов
- ● 44 - номер характерной точки красной линии
- границы земельных участков
- 47:20:0000000:100 - номера кадастровых участков

					2019	00000000071736182683/03-ППТ2.1		
Изм.	Кол.уч.	Лист	№ док.	Подпись	Дата	ВОЛС ПАО "Ростелеком"		
Разраб.		Чудинова			09.09	Том 1.3.2.1.1 Часть 2. Проект планировки территории Книга 1. Основная часть ППТ. Территория пункта Б	Стадия	Лист	Листов
Проверил.		Ерхолин			09.09		ППТ	4	56
Н. контр.		Ерхолин			09.09	Чертеж границ зоны планируемого размещения линейного объекта М 1:2000	АО "Гипросвязь-4"		
ГИП		Ильин			09.09				

ИНВ. N ПОДЛ. | ПОДПИСЬ И ДАТА | ВЗАМ. ИНВ. N

ф А3

С

Ю

Куземкинское сельское поселение

Примечания:

1. Границы зон планируемого размещения объектов капитального строительства, входящих в состав линейных объектов отсутствуют в связи с отсутствием объектов капитального строительства, входящих в состав данного линейного объекта.
2. Границы зон планируемого размещения линейных объектов, подлежащих переносу (переустройству) и зон планируемого размещения линейных объектов, не отражены в связи с их отсутствием.

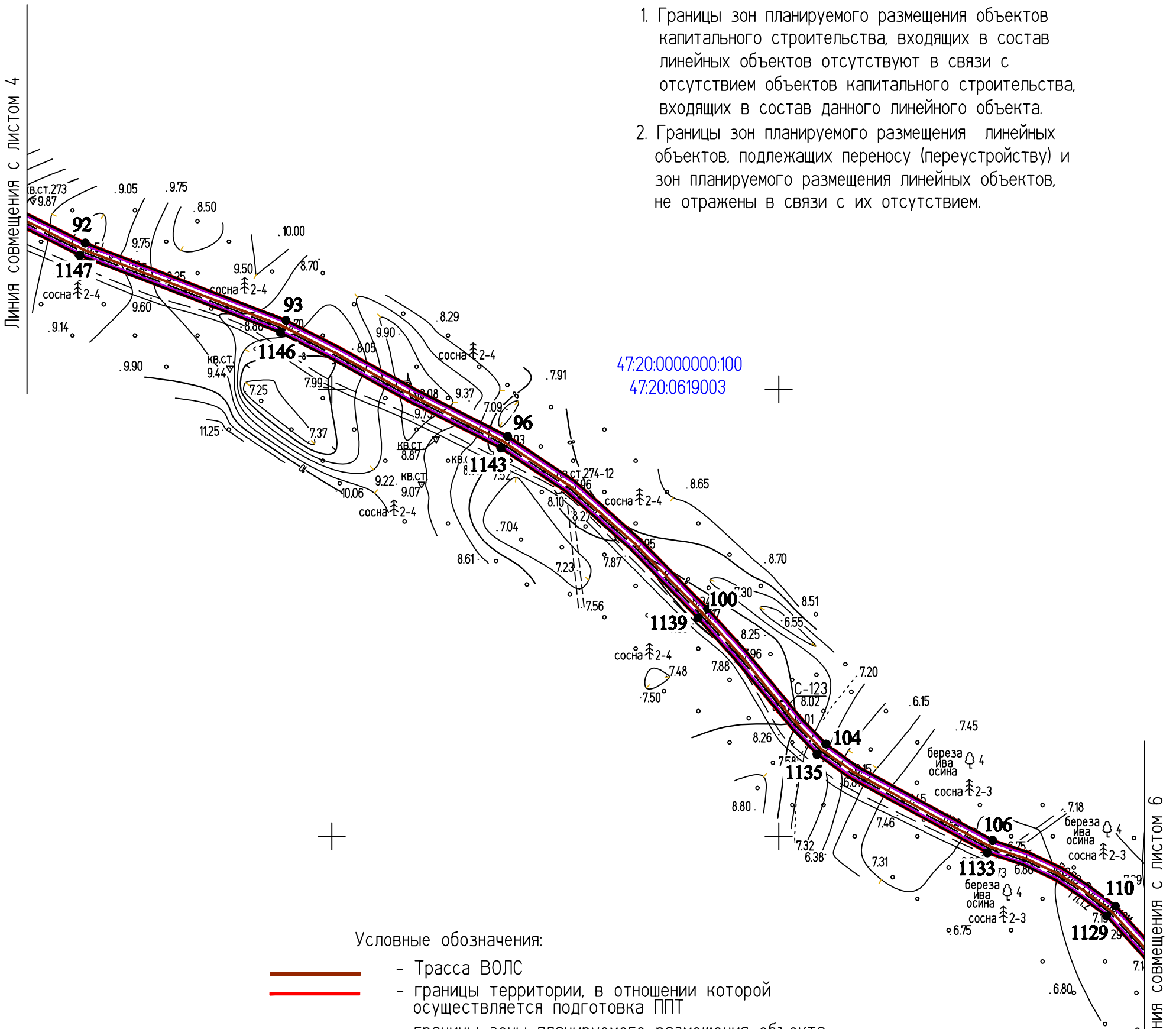

Условные обозначения:

- Трасса ВОЛС
- границы территории, в отношении которой осуществляется подготовка ППТ
- границы зоны планируемого размещения объекта
- границы зоны с особыми условиями использования территории, подлежащие установлению в связи с размещением линейного объекта
- граница кадастрового квартала
- 47:20:0619003 - номера кадастровых кварталов
- ● 44 - номер характерной точки красной линии
- границы земельных участков
- 47:20:0000000:100 - номера кадастровых участков

					2019	0000000007173618268 3/03-ППТ2.1	
						ВОЛС ПАО "Ростелеком"	
Изм.	Кол.уч.	Лист	№ док.	Подпись	Дата	Том 1.3.2.1.1 Часть 2. Проект планировки территории Книга 1. Основная часть ППТ. Территория пункта Б	Стадия: ППТ; Лист: 5; Листов: 56
Разраб.		Чудинова			09.09		
Проверил.		Ерхолин			09.09		
Н. контр.		Ерхолин			09.09	Чертеж границ зоны планируемого размещения линейного объекта М 1:2000	АО "Гипросвязь-4"
ГИП		Ильин			09.09		

ИНВ.N°ПОДЛ. | ПОДПИСЬ И ДАТА | ВЗАМ. ИНВ. N°

ф А3



Примечания:

1. Границы зон планируемого размещения объектов капитального строительства, входящих в состав линейных объектов отсутствуют в связи с отсутствием объектов капитального строительства, входящих в состав данного линейного объекта.
2. Границы зон планируемого размещения линейных объектов, подлежащих переносу (переустройству) и зон планируемого размещения линейных объектов, не отражены в связи с их отсутствием.

Условные обозначения:

- Трасса ВОЛС
- границы территории, в отношении которой осуществляется подготовка ППТ
- границы зоны планируемого размещения объекта
- границы зоны с особыми условиями использования территории, подлежащие установлению в связи с размещением линейного объекта
- граница кадастрового квартала
- 47:20:0619003 - номера кадастровых кварталов
- ● 44 - номер характерной точки красной линии
- границы земельных участков
- 47:20:0000000:100 - номера кадастровых участков

Изм.	Кол.уч.	Лист	№ док.	Подпись	Дата
Разраб.		Чудинова			09.09
Проверил.		Ерхолин			09.09
Н. контр.		Ерхолин			09.09
ГИП		Ильин			09.09

2019

00000000071736182683/03-ППТ2.1

ВОЛС ПАО "Ростелеком"

Том 1.3.2.1.1 Часть 2.
Проект планировки территории
Книга 1. Основная часть ППТ.
Территория пункта Б

Стадия	Лист	Листов
ППТ	6	56

Чертеж границ зоны планируемого размещения линейного объекта
М 1:2000

АО "Гипросвязь-4"

ф А3

ИНВ.№ ПОДЛ. | ПОДПИСЬ И ДАТА | ВЗАМ. ИНВ. №

С

Ю

Куземкинское сельское поселение

Примечания:

1. Границы зон планируемого размещения объектов капитального строительства, входящих в состав линейных объектов отсутствуют в связи с отсутствием объектов капитального строительства, входящих в состав данного линейного объекта.
2. Границы зон планируемого размещения линейных объектов, подлежащих переносу (переустройству) и зон планируемого размещения линейных объектов, не отражены в связи с их отсутствием.

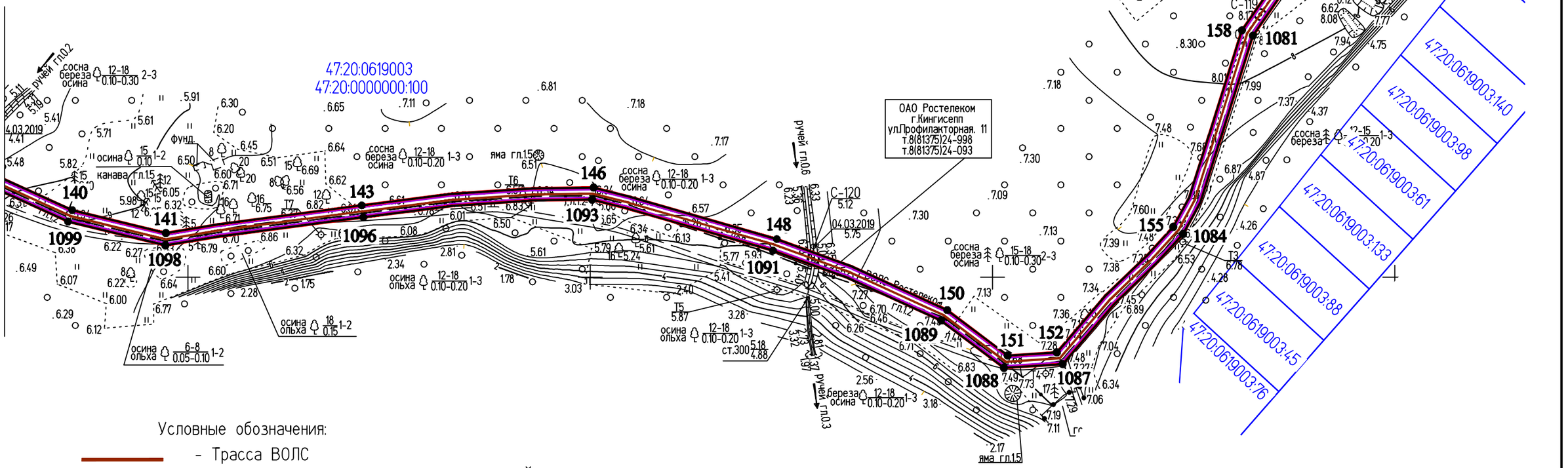

Условные обозначения:

- Трасса ВОЛС
- границы территории, в отношении которой осуществляется подготовка ППТ
- границы зоны планируемого размещения объекта
- границы зоны с особыми условиями использования территории, подлежащие установлению в связи с размещением линейного объекта
- граница кадастрового квартала
- 47:20:0619003 - номера кадастровых кварталов
- ● 44 - номер характерной точки красной линии
- границы земельных участков
- 47:20:0000000:100 - номера кадастровых участков

Изм.	Кол.уч.	Лист	№ док.	Подпись	Дата
Разраб.		Чудинова			09.09
Проверил.		Ерхолин			09.09
Н. контр.		Ерхолин			09.09
ГИП		Ильин			09.09

2019

00000000071736182683/03-ППТ2.1

ВОЛС ПАО "Ростелеком"

Том 1.3.2.1.1 Часть 2.
Проект планировки территории
Книга 1. Основная часть ППТ.
Территория пункта Б

Стадия	Лист	Листов
ППТ	7	56

Чертеж границ зоны планируемого размещения линейного объекта
М 1:2000

АО "Гипросвязь-4"

ф А3

ИНВ.№ПОДЛ. | ПОДПИСЬ И ДАТА | ВЗАМ. ИНВ. №

С

Ю

Куземкинское сельское поселение

Линия совмещения с листом 7

Примечания:

1. Границы зон планируемого размещения объектов капитального строительства, входящих в состав линейных объектов отсутствуют в связи с отсутствием объектов капитального строительства, входящих в состав данного линейного объекта.
2. Границы зон планируемого размещения линейных объектов, подлежащих переносу (переустройству) и зон планируемого размещения линейных объектов, не отражены в связи с их отсутствием.

Условные обозначения:

- Трасса ВОЛС
- границы территории, в отношении которой осуществляется подготовка ППТ
- границы зоны планируемого размещения объекта
- границы зоны с особыми условиями использования территории, подлежащие установлению в связи с размещением линейного объекта
- граница кадастрового квартала

47:20:0620003 - номера кадастровых кварталов

• 44 - номер характерной точки красной линии

- границы земельных участков

47:20:0620003:11 - номера кадастровых участков

Линия совмещения с листом 9

					2019	0000000007171736182683/03-ППТ2.1		
						ВОЛС ПАО "Ростелеком"		
Изм.	Кол.уч.	Лист	№ док.	Подпись	Дата	Том 1.3.2.1.1 Часть 2. Проект планировки территории Книга 1. Основная часть ППТ. Территория пункта Б	Стадия	Лист	Листов
Разраб.		Чудинова			09.09		ППТ	8	56
Проверил.		Ерхолин			09.09				
Н. контр.		Ерхолин			09.09	Чертеж границ зоны планируемого размещения линейного объекта М 1:2000	АО "Гипросвязь-4"		
ГИП		Ильин			09.09				

ВЗАМ. ИНВ. № | ПОДПИСЬ И ДАТА | ИНВ.№ ПОДЛ.

ф А3

С

Ю

Куземкинское сельское поселение



Примечания:

1. Границы зон планируемого размещения объектов капитального строительства, входящих в состав линейных объектов отсутствуют в связи с отсутствием объектов капитального строительства, входящих в состав данного линейного объекта.
2. Границы зон планируемого размещения линейных объектов, подлежащих переносу (переустройству) и зон планируемого размещения линейных объектов, не отражены в связи с их отсутствием.

Условные обозначения:

- Трасса ВОЛС
- границы территории, в отношении которой осуществляется подготовка ППТ
- границы зоны планируемого размещения объекта
- границы зоны с особыми условиями использования территории, подлежащие установлению в связи с размещением линейного объекта
- граница кадастрового квартала
- 47:20:0620003 - номера кадастровых кварталов
- • 44 - номер характерной точки красной линии
- границы земельных участков
- 47:20:0620003:11 - номера кадастровых участков

Изм.	Кол.уч.	Лист	№ док.	Подпись	Дата
					2019
Разраб.		Чудинова			09.09
Проверил.		Ерхолин			09.09
Н. контр.		Ерхолин			09.09
ГИП		Ильин			09.09

00000000071736182683/03-ППТ2.1

ВОЛС ПАО "Ростелеком"

Том 1.3.2.1.1 Часть 2.
Проект планировки территории
Книга 1. Основная часть ППТ.
Территория пункта Б

Стадия	Лист	Листов
ППТ	9	56

Чертеж границ зоны планируемого размещения линейного объекта
М 1:2000

АО "Гипросвязь-4"

ф А3

ИНВ. N°ПОДЛ. | ПОДПИСЬ И ДАТА | ВЗАМ. ИНВ. N°

С

Ю

Куземкинское сельское поселение

Линия совмещения с листом 9

Примечания:

1. Границы зон планируемого размещения объектов капитального строительства, входящих в состав линейных объектов отсутствуют в связи с отсутствием объектов капитального строительства, входящих в состав данного линейного объекта.
2. Границы зон планируемого размещения линейных объектов, подлежащих переносу (переустройству) и зон планируемого размещения линейных объектов, не отражены в связи с их отсутствием.

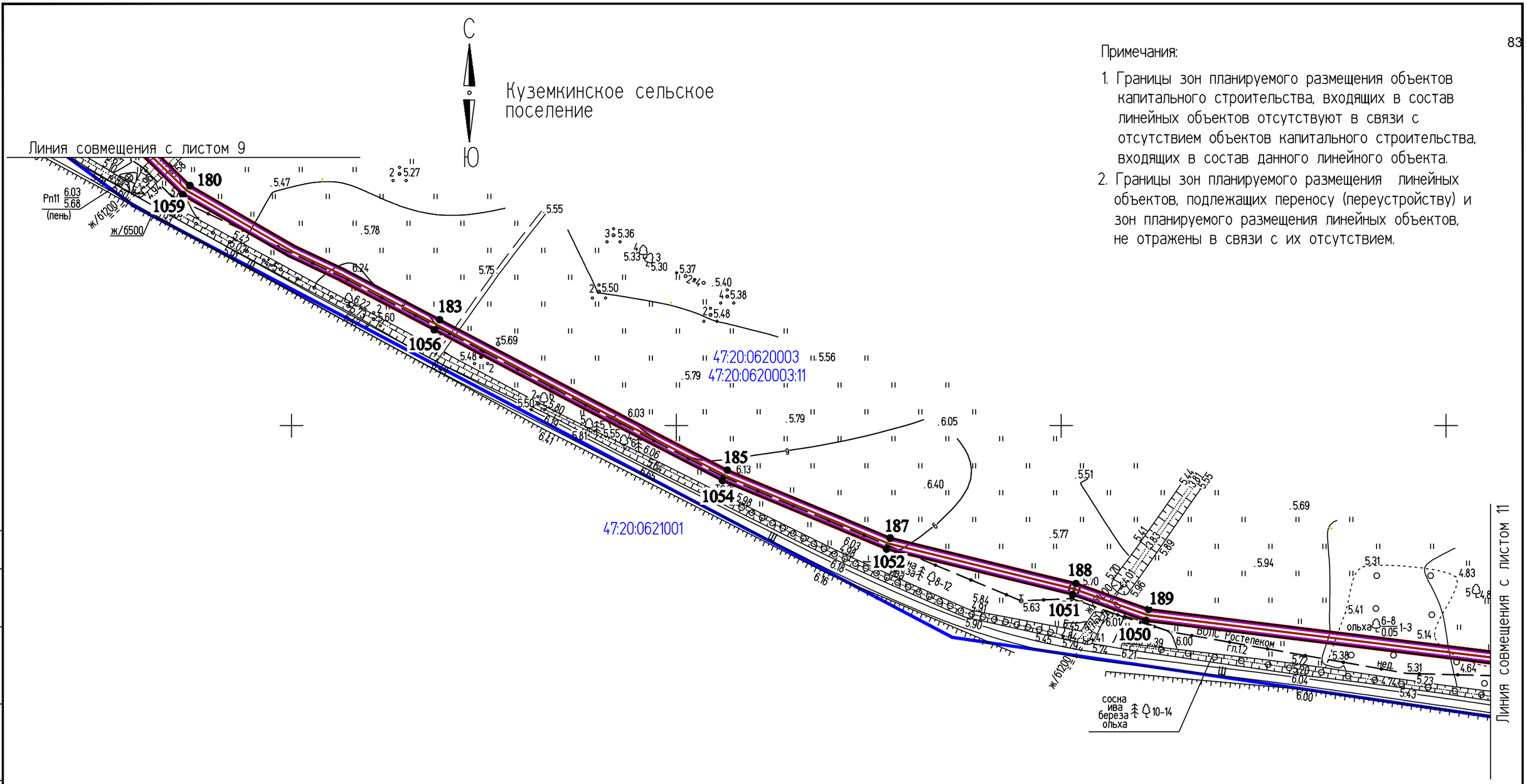

Условные обозначения:

- Трасса ВОЛС
- границы территории, в отношении которой осуществляется подготовка ППТ
- границы зоны планируемого размещения объекта
- границы зоны с особыми условиями использования территории, подлежащие установлению в связи с размещением линейного объекта
- граница кадастрового квартала
- 47:20:0620003 – номера кадастровых кварталов
- ● 44 – номер характерной точки красной линии
- границы земельных участков
- 47:20:0620003:11 – номера кадастровых участков

Изм.	Кол.уч.	Лист	№ док.	Подпись	Дата
					2019
Разраб.		Чудинова			09.09
Проверил.		Ерхолин			09.09
Н. контр.		Ерхолин			09.09
ГИП		Ильин			09.09

00000000071736182683/03-ППТ2.1

ВОЛС ПАО "Ростелеком"

Том 1.3.2.1.1 Часть 2.
Проект планировки территории
Книга 1. Основная часть ППТ.
Территория пункта Б

Стадия	Лист	Листов
ППТ	10	56

Чертеж границ зоны планируемого размещения линейного объекта
М 1:2000

АО "Гипросвязь-4"

ф А3

ВЗАМ. ИНВ. N° | ПОДПИСЬ И ДАТА | ИНВ. N°ПОДЛ.

С

Ю

Куземкинское сельское поселение

Примечания:

1. Границы зон планируемого размещения объектов капитального строительства, входящих в состав линейных объектов отсутствуют в связи с отсутствием объектов капитального строительства, входящих в состав данного линейного объекта.
2. Границы зон планируемого размещения линейных объектов, подлежащих переносу (переустройству) и зон планируемого размещения линейных объектов, не отражены в связи с их отсутствием.

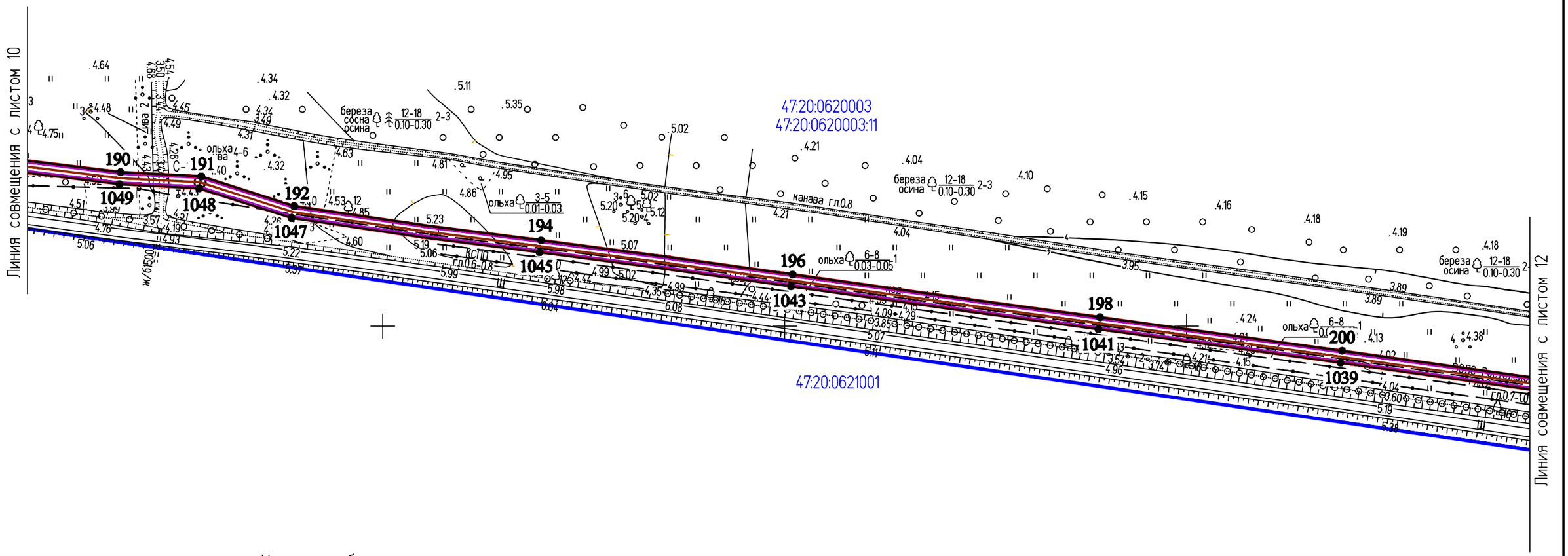

Условные обозначения:

- Трасса ВОЛС
- границы территории, в отношении которой осуществляется подготовка ППТ
- границы зоны планируемого размещения объекта
- границы зоны с особыми условиями использования территории, подлежащие установлению в связи с размещением линейного объекта
- граница кадастрового квартала

47:20:0620003 - номера кадастровых кварталов

• 44 - номер характерной точки красной линии

- границы земельных участков

47:20:0620003:11 - номера кадастровых участков

					2019	00000000071736182683/03-ППТ2.1			
						ВОЛС ПАО "Ростелеком"			
Изм.	Кол.уч.	Лист	№ док.	Подпись	Дата	Том 1.3.2.1.1 Часть 2. Проект планировки территории Книга 1. Основная часть ППТ. Территория пункта Б	Стадия	Лист	Листов
Разраб.		Чудинова			09.09		ППТ	11	56
Проверил.		Ерхолин			09.09				
Н. контр.		Ерхолин			09.09	Чертеж границ зоны планируемого размещения линейного объекта М 1:2000	АО "Гипросвязь-4"		
ГИП		Ильин			09.09				

ИНВ.№ ПОДЛ. | ПОДПИСЬ И ДАТА | ВЗАМ. ИНВ. №

ф А3

С

Ю

Куземкинское сельское поселение

Примечания:

1. Границы зон планируемого размещения объектов капитального строительства, входящих в состав линейных объектов отсутствуют в связи с отсутствием объектов капитального строительства, входящих в состав данного линейного объекта.
2. Границы зон планируемого размещения линейных объектов, подлежащих переносу (переустройству) и зон планируемого размещения линейных объектов, не отражены в связи с их отсутствием.

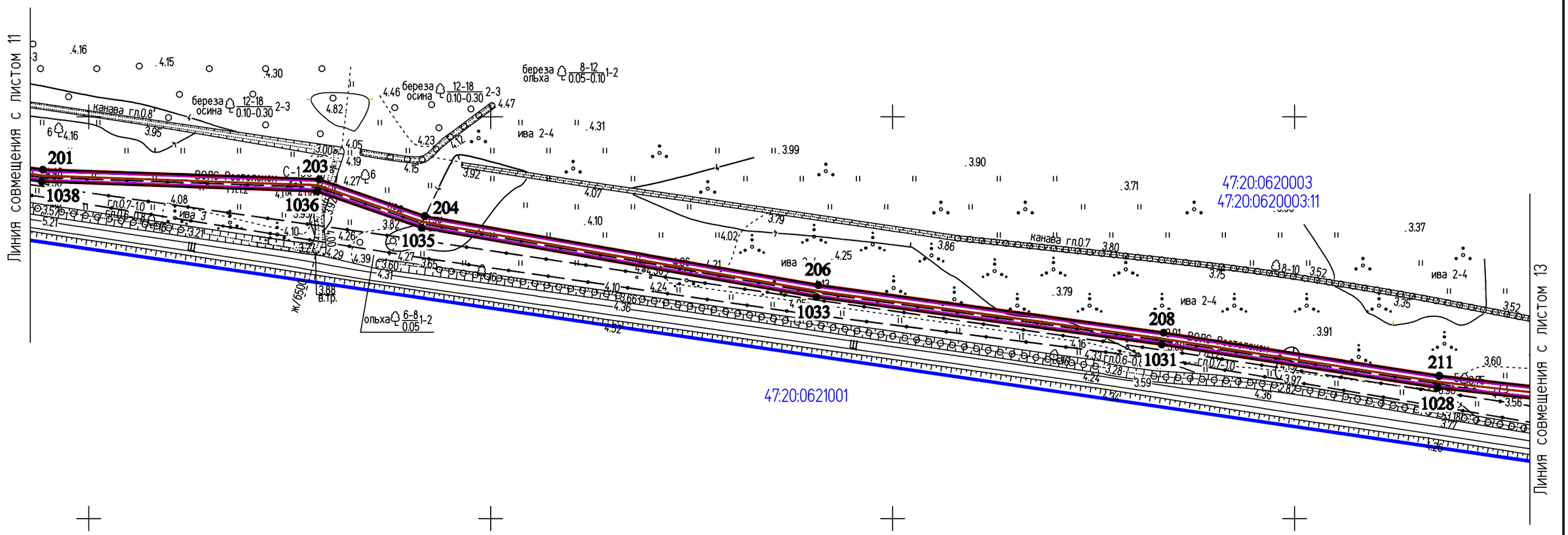

Условные обозначения:

- Трасса ВОЛС
- границы территории, в отношении которой осуществляется подготовка ППТ
- границы зоны планируемого размещения объекта
- границы зоны с особыми условиями использования территории, подлежащие установлению в связи с размещением линейного объекта
- граница кадастрового квартала

47:20:0620003 - номера кадастровых кварталов

• 44 - номер характерной точки красной линии

- границы земельных участков

47:20:0620003:11 - номера кадастровых участков

					2019	00000000071736182683/03-ППТ2.1			
						ВОЛС ПАО "Ростелеком"			
Изм.	Кол.уч.	Лист	№ док.	Подпись	Дата				
Разраб.		Чудинова			09.09	Том 1.3.2.1.1 Часть 2. Проект планировки территории Книга 1. Основная часть ППТ. Территория пункта Б	Стадия	Лист	Листов
Проверил.		Ерхолин			09.09		ППТ	12	56
Н. контр.		Ерхолин			09.09	Чертеж границ зоны планируемого размещения линейного объекта М 1:2000	АО "Гипросвязь-4"		
ГИП		Ильин			09.09				

ИНВ.N°ПОДЛ. | ПОДПИСЬ И ДАТА | ВЗАМ. ИНВ. N°

ф А3

С

Ю

Куземкинское сельское поселение

Примечания:

1. Границы зон планируемого размещения объектов капитального строительства, входящих в состав линейных объектов отсутствуют в связи с отсутствием объектов капитального строительства, входящих в состав данного линейного объекта.
2. Границы зон планируемого размещения линейных объектов, подлежащих переносу (переустройству) и зон планируемого размещения линейных объектов, не отражены в связи с их отсутствием.

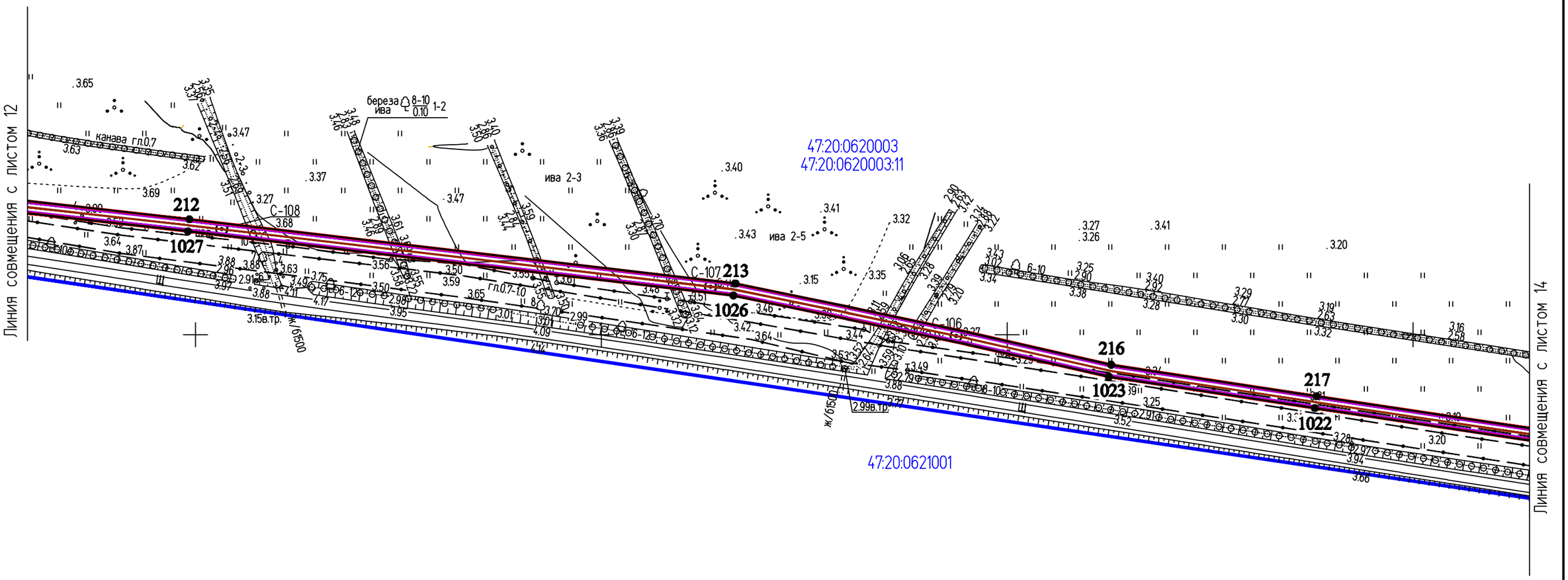

Условные обозначения:

- Трасса ВОЛС
- границы территории, в отношении которой осуществляется подготовка ППТ
- границы зоны планируемого размещения объекта
- границы зоны с особыми условиями использования территории, подлежащие установлению в связи с размещением линейного объекта
- граница кадастрового квартала

47:20:0620003 - номера кадастровых кварталов

• 44 - номер характерной точки красной линии

- границы земельных участков

47:20:0620003:11 - номера кадастровых участков

Изм.	Кол.уч.	Лист	№ док.	Подпись	Дата
					2019
Разраб.		Чудинова			09.09
Проверил.		Ерхолин			09.09
Н. контр.		Ерхолин			09.09
ГИП		Ильин			09.09

00000000071736182683/03-ППТ2.1

ВОЛС ПАО "Ростелеком"

Том 1.3.2.1.1 Часть 2.
Проект планировки территории
Книга 1. Основная часть ППТ.
Территория пункта Б

Стадия	Лист	Листов
ППТ	13	56

Чертеж границ зоны планируемого размещения линейного объекта
М 1:2000

АО "Гипросвязь-4"

ф А3

ИНВ.№ ПОДЛ. | ПОДПИСЬ И ДАТА | ВЗАМ. ИНВ. №

С

Ю

Куземкинское сельское поселение

Примечания:

1. Границы зон планируемого размещения объектов капитального строительства, входящих в состав линейных объектов отсутствуют в связи с отсутствием объектов капитального строительства, входящих в состав данного линейного объекта.
2. Границы зон планируемого размещения линейных объектов, подлежащих переносу (переустройству) и зон планируемого размещения линейных объектов, не отражены в связи с их отсутствием.

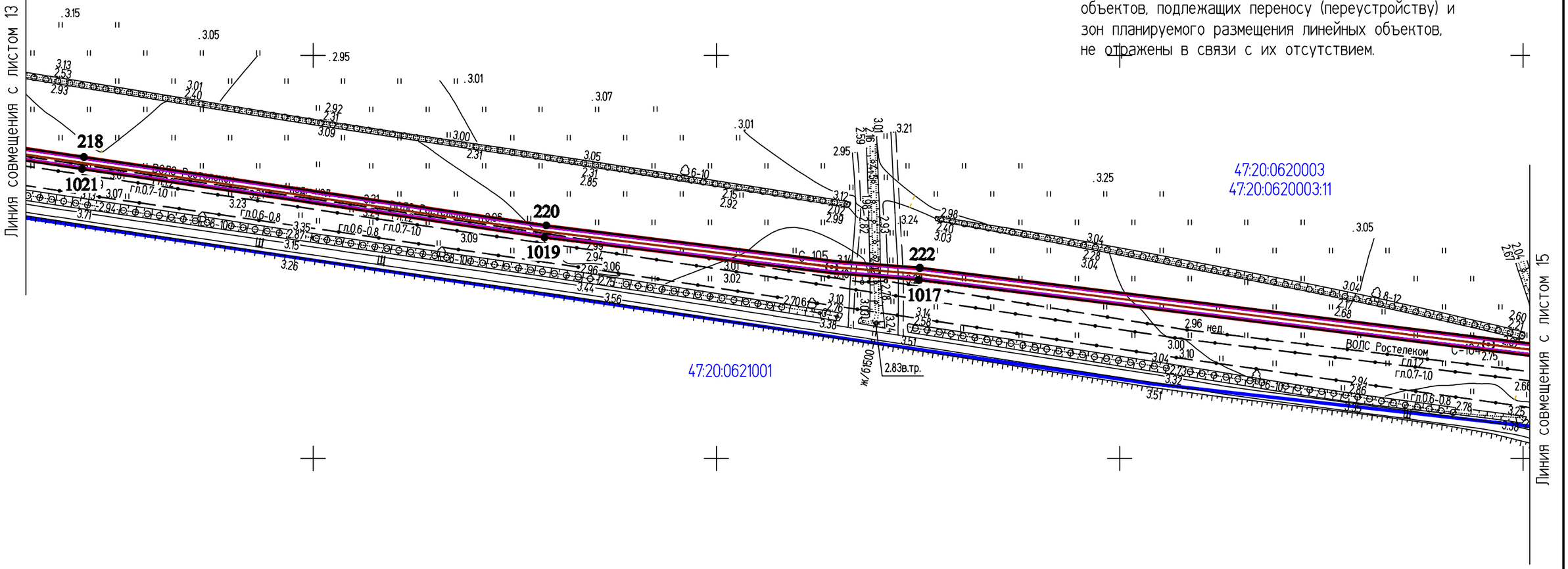

Условные обозначения:

- Трасса ВОЛС
- границы территории, в отношении которой осуществляется подготовка ППТ
- границы зоны планируемого размещения объекта
- границы зоны с особыми условиями использования территории, подлежащие установлению в связи с размещением линейного объекта
- граница кадастрового квартала

47:20:0620003 - номера кадастровых кварталов

• 44 - номер характерной точки красной линии

- границы земельных участков

47:20:0620003:11 - номера кадастровых участков

					2019	00000000071736182683/03-ППТ2.1			
						ВОЛС ПАО "Ростелеком"			
Изм.	Кол.уч.	Лист	№ док.	Подпись	Дата	Том 1.3.2.1.1 Часть 2. Проект планировки территории Книга 1. Основная часть ППТ. Территория пункта Б	Стадия	Лист	Листов
Разраб.		Чудинова			09.09		ППТ	14	56
Проверил.		Ерхолин			09.09				
Н. контр.		Ерхолин			09.09	Чертеж границ зоны планируемого размещения линейного объекта М 1:2000	АО "Гипросвязь-4"		
ГИП		Ильин			09.09				

ВЗАМ. ИНВ. № | ПОДПИСЬ И ДАТА | ИНВ.№ ПОДЛ.

ф А3

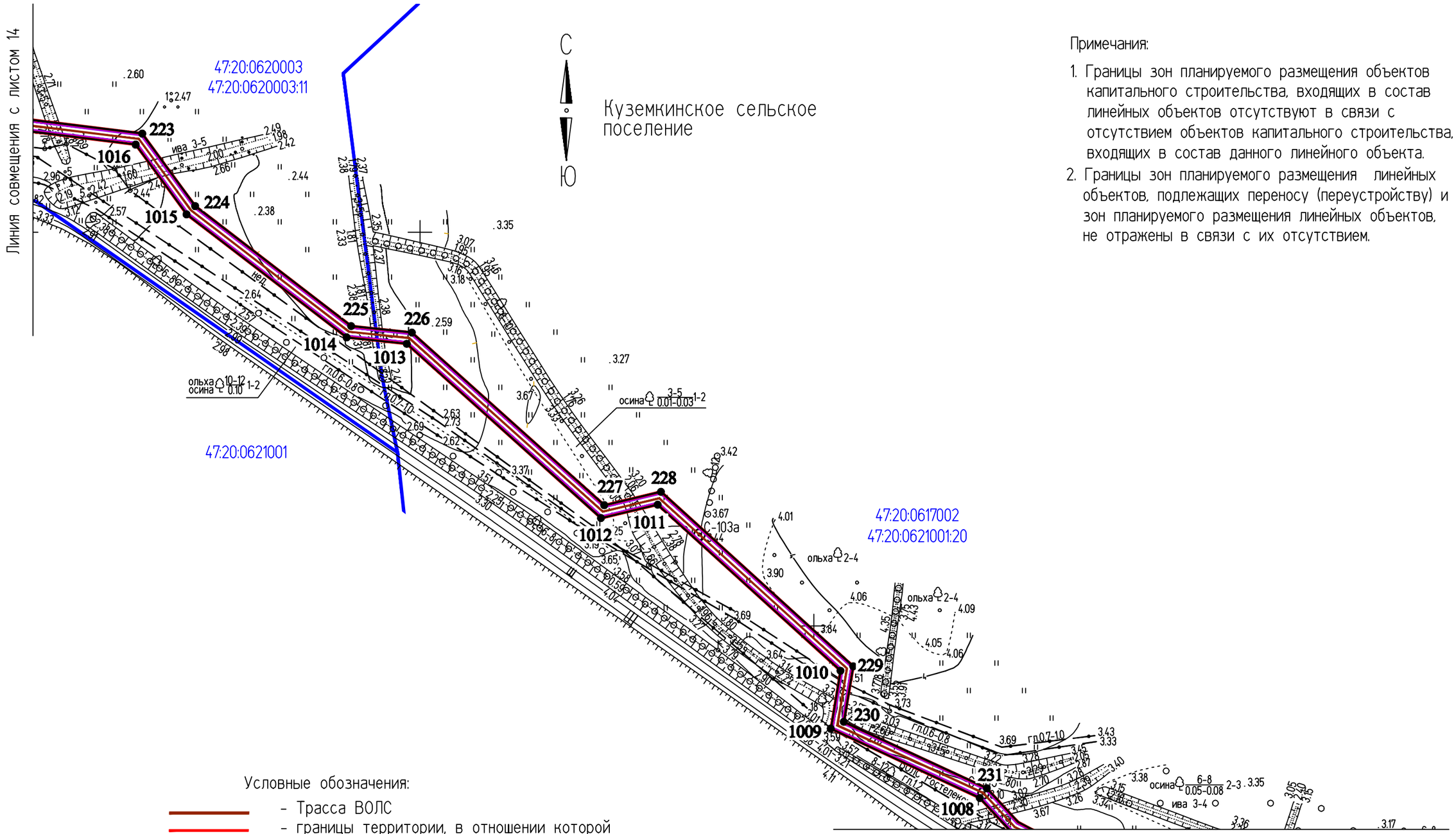

Примечания:

1. Границы зон планируемого размещения объектов капитального строительства, входящих в состав линейных объектов отсутствуют в связи с отсутствием объектов капитального строительства, входящих в состав данного линейного объекта.
2. Границы зон планируемого размещения линейных объектов, подлежащих переносу (переустройству) и зон планируемого размещения линейных объектов, не отражены в связи с их отсутствием.

Условные обозначения:

- Трасса ВОЛС
- границы территории, в отношении которой осуществляется подготовка ППТ
- границы зоны планируемого размещения объекта
- границы зоны с особыми условиями использования территории, подлежащие установлению в связи с размещением линейного объекта
- граница кадастрового квартала
- 47:20:0617002 – номера кадастровых кварталов
- ● 44 – номер характерной точки красной линии
- границы земельных участков
- 47:20:0621001:20 – номера кадастровых участков

Изм.	Кол.уч.	Лист	№ док.	Подпись	Дата
					2019
Разраб.		Чудинова			09.09
Проверил.		Ерхолин			09.09
Н. контр.		Ерхолин			09.09
ГИП		Ильин			09.09

00000000071736182683/03-ППТ2.1

ВОЛС ПАО "Ростелеком"

Том 1.3.2.1.1 Часть 2.
Проект планировки территории
Книга 1. Основная часть ППТ.
Территория пункта Б

Стадия	Лист	Листов
ППТ	15	56

Чертеж границ зоны планируемого размещения линейного объекта
М 1:2000

АО "Гипросвязь-4"

ф А3

ИНВ.№ПОДЛ. | ПОДПИСЬ И ДАТА | ВЗАМ. ИНВ. №

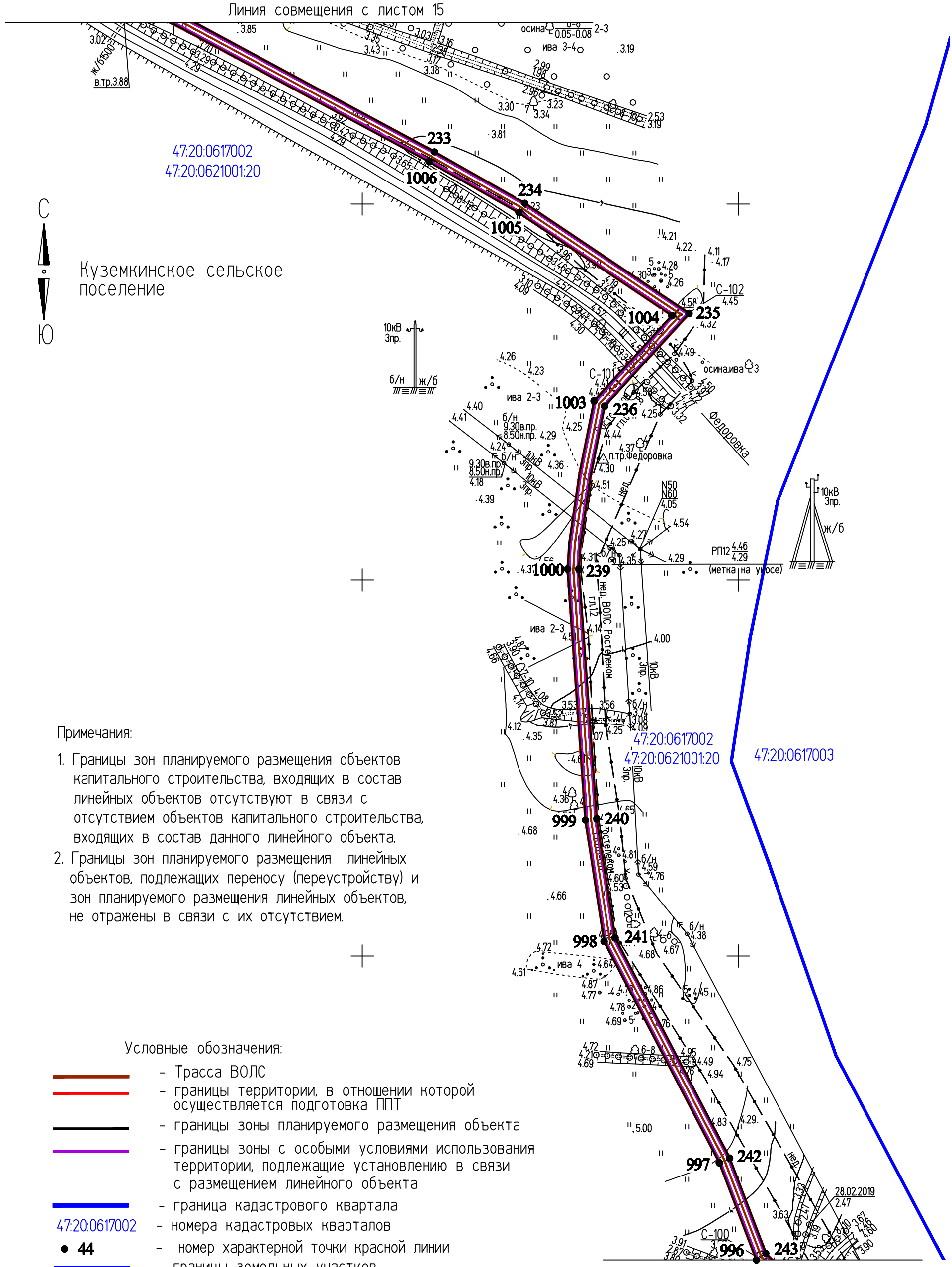

Примечания:

1. Границы зон планируемого размещения объектов капитального строительства, входящих в состав линейных объектов отсутствуют в связи с отсутствием объектов капитального строительства, входящих в состав данного линейного объекта.
2. Границы зон планируемого размещения линейных объектов, подлежащих переносу (переустройству) и зон планируемого размещения линейных объектов, не отражены в связи с их отсутствием.

Условные обозначения:

- Трасса ВОЛС
- границы территории, в отношении которой осуществляется подготовка ППТ
- границы зоны планируемого размещения объекта
- границы зоны с особыми условиями использования территории, подлежащие установлению в связи с размещением линейного объекта
- граница кадастрового квартала
- 47:20:0617002 – номера кадастровых кварталов
- ● 44 – номер характерной точки красной линии
- границы земельных участков
- 47:20:0621001:20 – номера кадастровых участков

Линия совмещения с листом 17

Изм.	Кол.уч.	Лист	№ док.	Подпись	Дата
Разраб.		Чудинова			09.09.2019
Проверил.		Ерхолин			09.09.2019
Н. контр.		Ерхолин			09.09.2019
ГИП		Ильин			09.09.2019

00000000071736182683/03-ППТ2.1

ВОЛС ПАО "Ростелеком"

Том 1.3.2.1.1 Часть 2.
Проект планировки территории
Книга 1. Основная часть ППТ.
Территория пункта Б

Стадия	Лист	Листов
ППТ	16	56

Чертеж границ зоны планируемого размещения линейного объекта
М 1:2000

АО "Гипросвязь-4"

ф А3

ИНВ.№ПОДЛ. | ПОДПИСЬ И ДАТА | ВЗАМ. ИНВ. №

Линия совмещения с листом 16

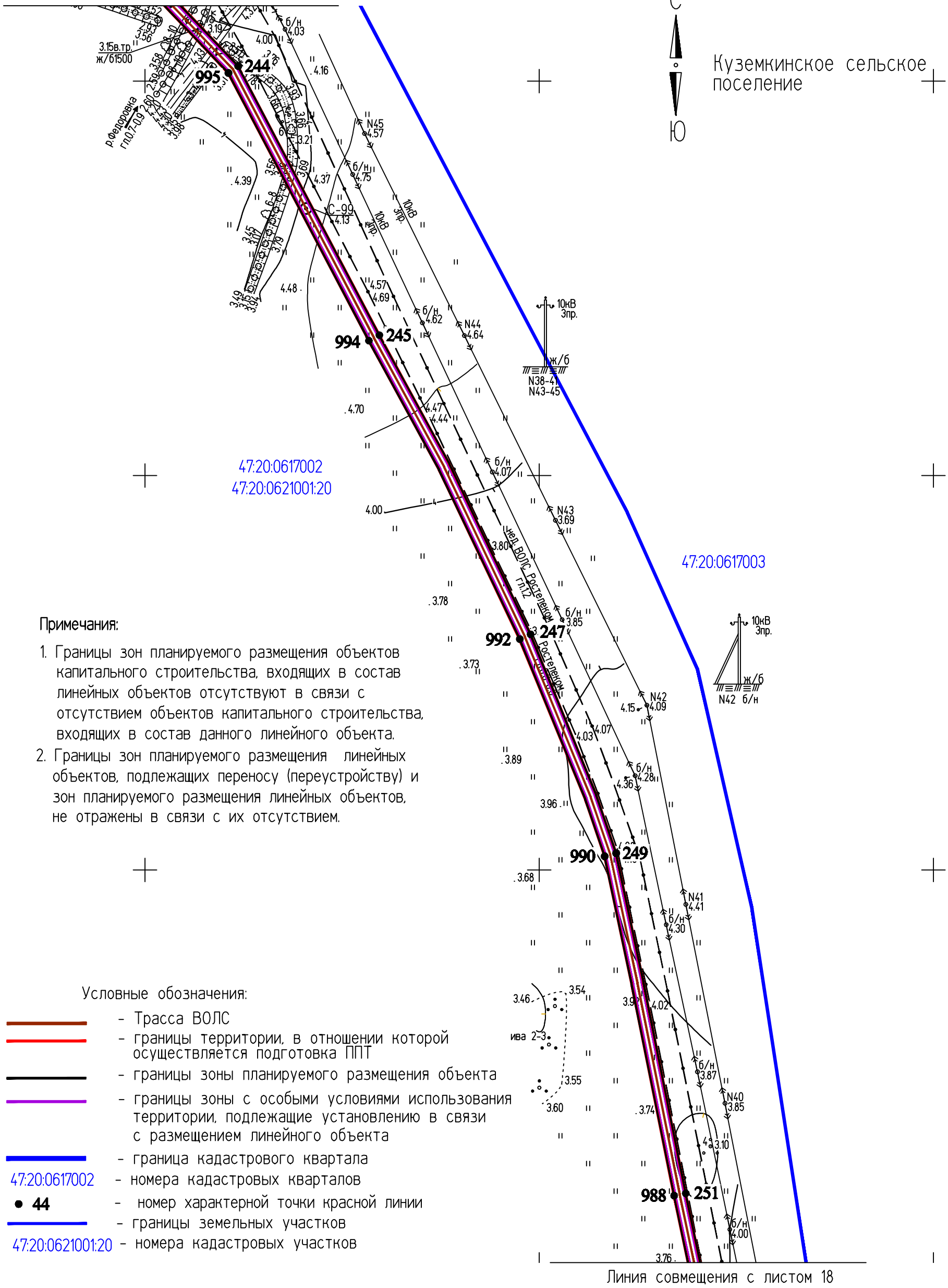

Линия совмещения с листом 18

Примечания:

1. Границы зон планируемого размещения объектов капитального строительства, входящих в состав линейных объектов отсутствуют в связи с отсутствием объектов капитального строительства, входящих в состав данного линейного объекта.
2. Границы зон планируемого размещения линейных объектов, подлежащих переносу (переустройству) и зон планируемого размещения линейных объектов, не отражены в связи с их отсутствием.

Условные обозначения:

- Трасса ВОЛС
- границы территории, в отношении которой осуществляется подготовка ППТ
- границы зоны планируемого размещения объекта
- границы зоны с особыми условиями использования территории, подлежащие установлению в связи с размещением линейного объекта
- граница кадастрового квартала
- 47:20:0617002 - номера кадастровых кварталов
- ● 44 - номер характерной точки красной линии
- границы земельных участков
- 47:20:0621001:20 - номера кадастровых участков

					2019
Изм.	Кол.уч.	Лист	№ док.	Подпись	Дата
Разраб.		Чудинова			09.09
Проверил.		Ерхолин			09.09
Н. контр.		Ерхолин			09.09
ГИП		Ильин			09.09

00000000071736182683/03-ППТ2.1

ВОЛС ПАО "Ростелеком"

Том 1.3.2.1.1 Часть 2.
Проект планировки территории
Книга 1. Основная часть ППТ.
Территория пункта Б

Стадия	Лист	Листов
ППТ	17	56

Чертеж границ зоны планируемого размещения линейного объекта
М 1:2000

АО "Гипросвязь-4"

ф А3

ИНВ.N°ПОДЛ. | ПОДПИСЬ И ДАТА | ВЗАМ. ИНВ. N°

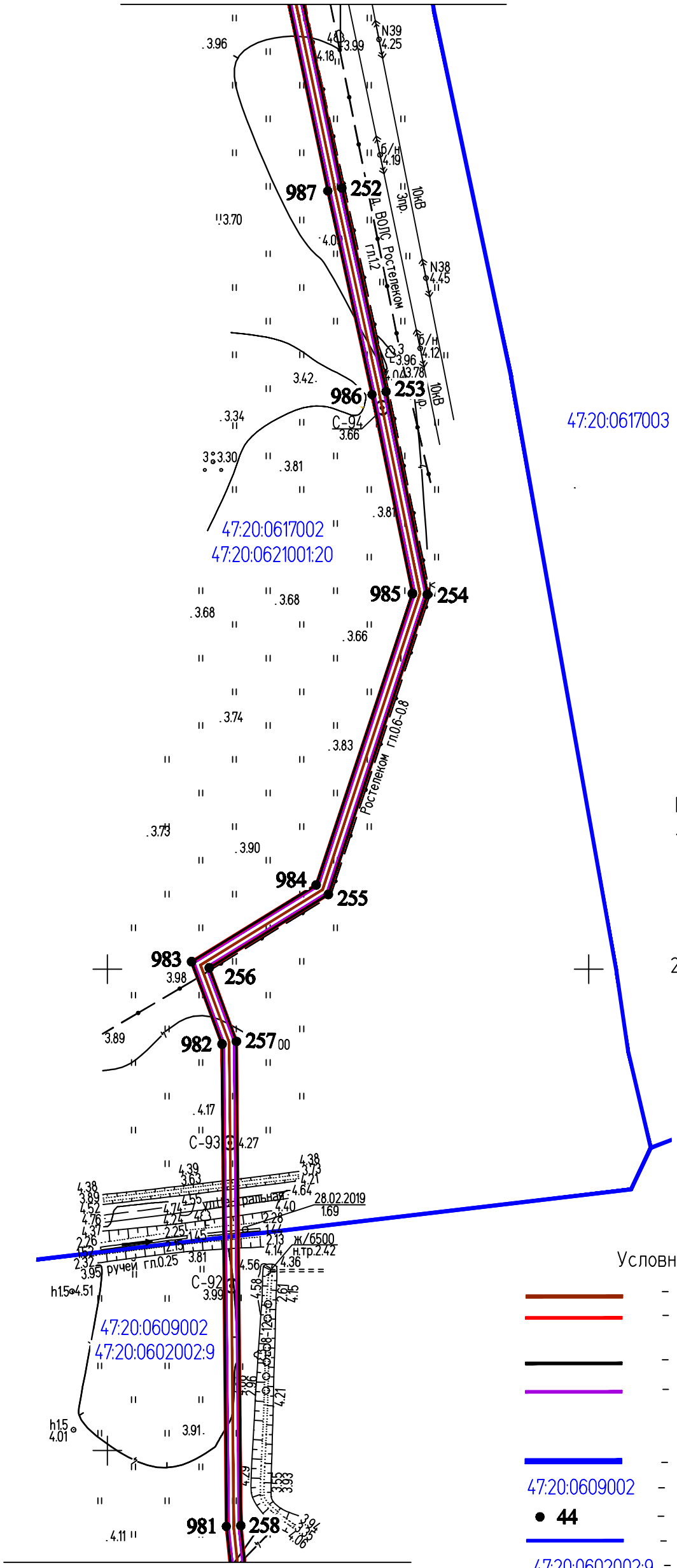

Примечания:

1. Границы зон планируемого размещения объектов капитального строительства, входящих в состав линейных объектов отсутствуют в связи с отсутствием объектов капитального строительства, входящих в состав данного линейного объекта.
2. Границы зон планируемого размещения линейных объектов, подлежащих переносу (переустройству) и зон планируемого размещения линейных объектов, не отражены в связи с их отсутствием.

Условные обозначения:

- Трасса ВОЛС
- границы территории, в отношении которой осуществляется подготовка ППТ
- границы зоны планируемого размещения объекта
- границы зоны с особыми условиями использования территории, подлежащие установлению в связи с размещением линейного объекта
- граница кадастрового квартала
- 47:20:0609002 – номера кадастровых кварталов
- ● 44 – номер характерной точки красной линии
- границы земельных участков
- 47:20:0602002:9 – номера кадастровых участков

					2019	00000000071736182683/03-ППТ2.1		
Изм.	Кол.уч.	Лист	№ док.	Подпись	Дата	ВОЛС ПАО "Ростелеком"		
Разраб.		Чудинова			09.09	Том 1.3.2.1.1 Часть 2. Проект планировки территории Книга 1. Основная часть ППТ. Территория пункта Б	Стадия	Лист	Листов
Проверил.		Ерхолин			09.09		ППТ	18	56
Н. контр.		Ерхолин			09.09	Чертеж границ зоны планируемого размещения линейного объекта М 1:2000	АО "Гипросвязь-4"		
ГИП		Ильин			09.09				

ИНВ. N° ПОДЛ. | ПОДПИСЬ И ДАТА | ВЗАМ. ИНВ. N°

ф А3

Линия совмещения с листом 18

Примечания:

1. Границы зон планируемого размещения объектов капитального строительства, входящих в состав линейных объектов отсутствуют в связи с отсутствием объектов капитального строительства, входящих в состав данного линейного объекта.
2. Границы зон планируемого размещения линейных объектов, подлежащих переносу (переустройству) и зон планируемого размещения линейных объектов, не отражены в связи с их отсутствием.

С
Ю

Куземкинское сельское поселение



Линия совмещения с листом 20

Условные обозначения:

- Трасса ВОЛС
- границы территории, в отношении которой осуществляется подготовка ППТ
- границы зоны планируемого размещения объекта
- границы зоны с особыми условиями использования территории, подлежащие установлению в связи с размещением линейного объекта
- граница кадастрового квартала

47:20:0609002 - номера кадастровых кварталов

● 44 - номер характерной точки красной линии

- границы земельных участков

47:20:0602002:9 - номера кадастровых участков

Изм.	Кол.уч.	Лист	№ док.	Подпись	Дата
Разраб.		Чудинова			09.09
Проверил.		Ерхолин			09.09
Н. контр.		Ерхолин			09.09
ГИП		Ильин			09.09

2019

00000000071736182683/03-ППТ2.1

ВОЛС ПАО "Ростелеком"

Том 1.3.2.1.1 Часть 2.
Проект планировки территории
Книга 1. Основная часть ППТ.
Территория пункта Б

Стадия	Лист	Листов
ППТ	19	56

Чертеж границ зоны планируемого размещения линейного объекта
М 1:2000

АО "Гипросвязь-4"

ф А3

ИНВ.№ ПОДЛ. | ПОДПИСЬ И ДАТА | ВЗАМ. ИНВ. №

С

Ю

Куземкинское сельское поселение

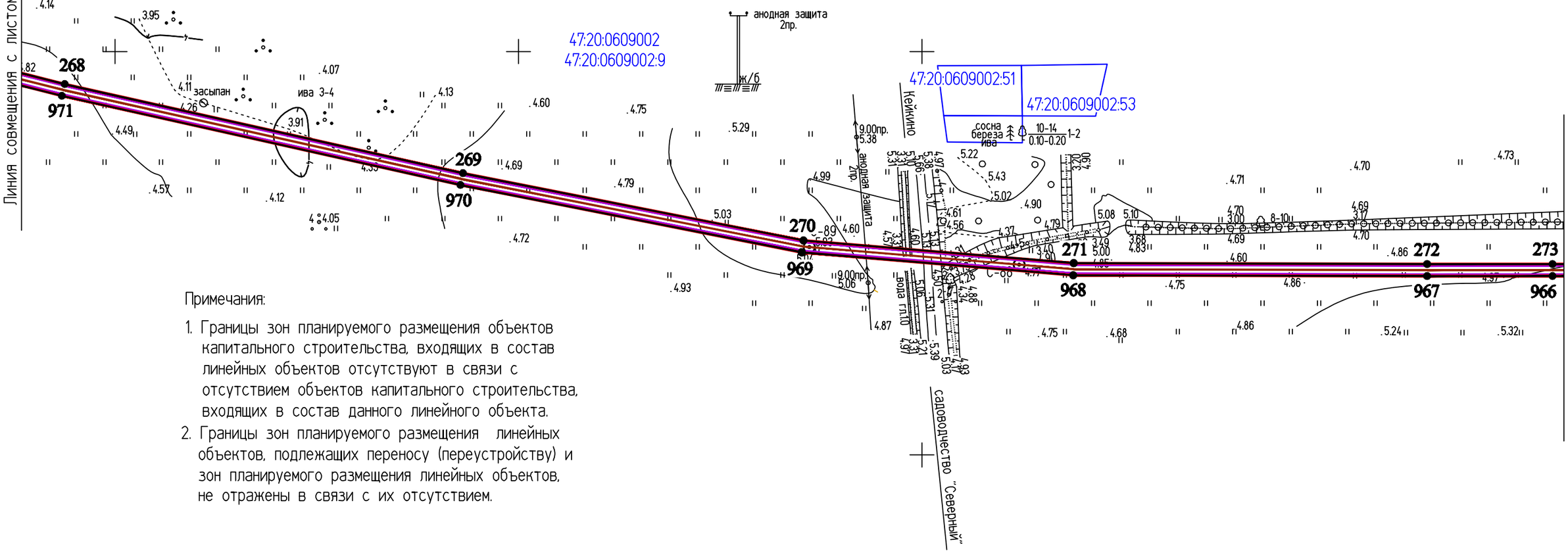

Примечания:

1. Границы зон планируемого размещения объектов капитального строительства, входящих в состав линейных объектов отсутствуют в связи с отсутствием объектов капитального строительства, входящих в состав данного линейного объекта.
2. Границы зон планируемого размещения линейных объектов, подлежащих переносу (переустройству) и зон планируемого размещения линейных объектов, не отражены в связи с их отсутствием.

Условные обозначения:

- Трасса ВОЛС
- границы территории, в отношении которой осуществляется подготовка ППТ
- границы зоны планируемого размещения объекта
- границы зоны с особыми условиями использования территории, подлежащие установлению в связи с размещением линейного объекта
- граница кадастрового квартала

47:20:0609002 - номера кадастровых кварталов

• 44 - номер характерной точки красной линии

- границы земельных участков

47:20:0602002:9 - номера кадастровых участков

Изм.	Кол.уч.	Лист	№ док.	Подпись	Дата
Разраб.		Чудинова			09.09
Проверил.		Ерхолин			09.09
Н. контр.		Ерхолин			09.09
ГИП		Ильин			09.09

2019

00000000071736182683/03-ППТ2.1

ВОЛС ПАО "Ростелеком"

Том 1.3.2.1.1 Часть 2.
Проект планировки территории
Книга 1. Основная часть ППТ.
Территория пункта Б

Стадия	Лист	Листов
ППТ	20	56

Чертеж границ зоны планируемого размещения линейного объекта
М 1:2000

АО "Гипросвязь-4"

ф А3

ИНВ.№ ПОДЛ. | ПОДПИСЬ И ДАТА | ВЗАМ. ИНВ. №

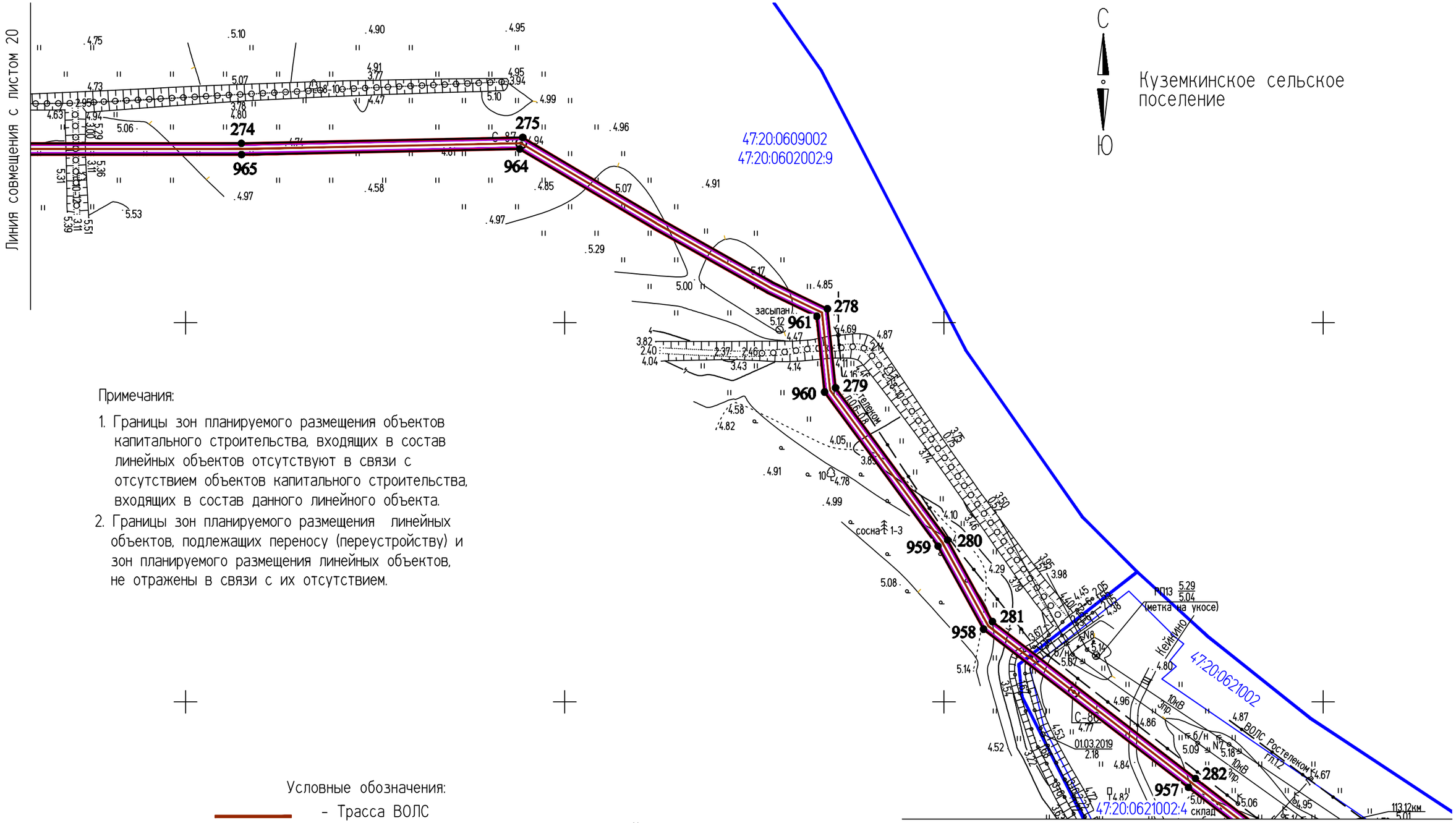

Примечания:

1. Границы зон планируемого размещения объектов капитального строительства, входящих в состав линейных объектов отсутствуют в связи с отсутствием объектов капитального строительства, входящих в состав данного линейного объекта.
2. Границы зон планируемого размещения линейных объектов, подлежащих переносу (переустройству) и зон планируемого размещения линейных объектов, не отражены в связи с их отсутствием.

Условные обозначения:

- Трасса ВОЛС
- границы территории, в отношении которой осуществляется подготовка ППТ
- границы зоны планируемого размещения объекта
- границы зоны с особыми условиями использования территории, подлежащие установлению в связи с размещением линейного объекта
- граница кадастрового квартала
- 47:20:0609002 - номера кадастровых кварталов
- • 44 - номер характерной точки красной линии
- границы земельных участков
- 47:20:0602002:9 - номера кадастровых участков

Изм.	Кол.уч.	Лист	№ док.	Подпись	Дата
					2019
Разраб.		Чудинова			09.09
Проверил.		Ерхолин			09.09
Н. контр.		Ерхолин			09.09
ГИП		Ильин			09.09

00000000071736182683/03-ППТ2.1

ВОЛС ПАО "Ростелеком"

Том 1.3.2.1.1 Часть 2.
Проект планировки территории
Книга 1. Основная часть ППТ.
Территория пункта Б

Стадия	Лист	Листов
ППТ	21	56

Чертеж границ зоны планируемого размещения линейного объекта
М 1:2000

АО "Гипросвязь-4"

ф А3

ИНВ.№ПОДЛ. | ПОДПИСЬ И ДАТА | ВЗАМ. ИНВ. №

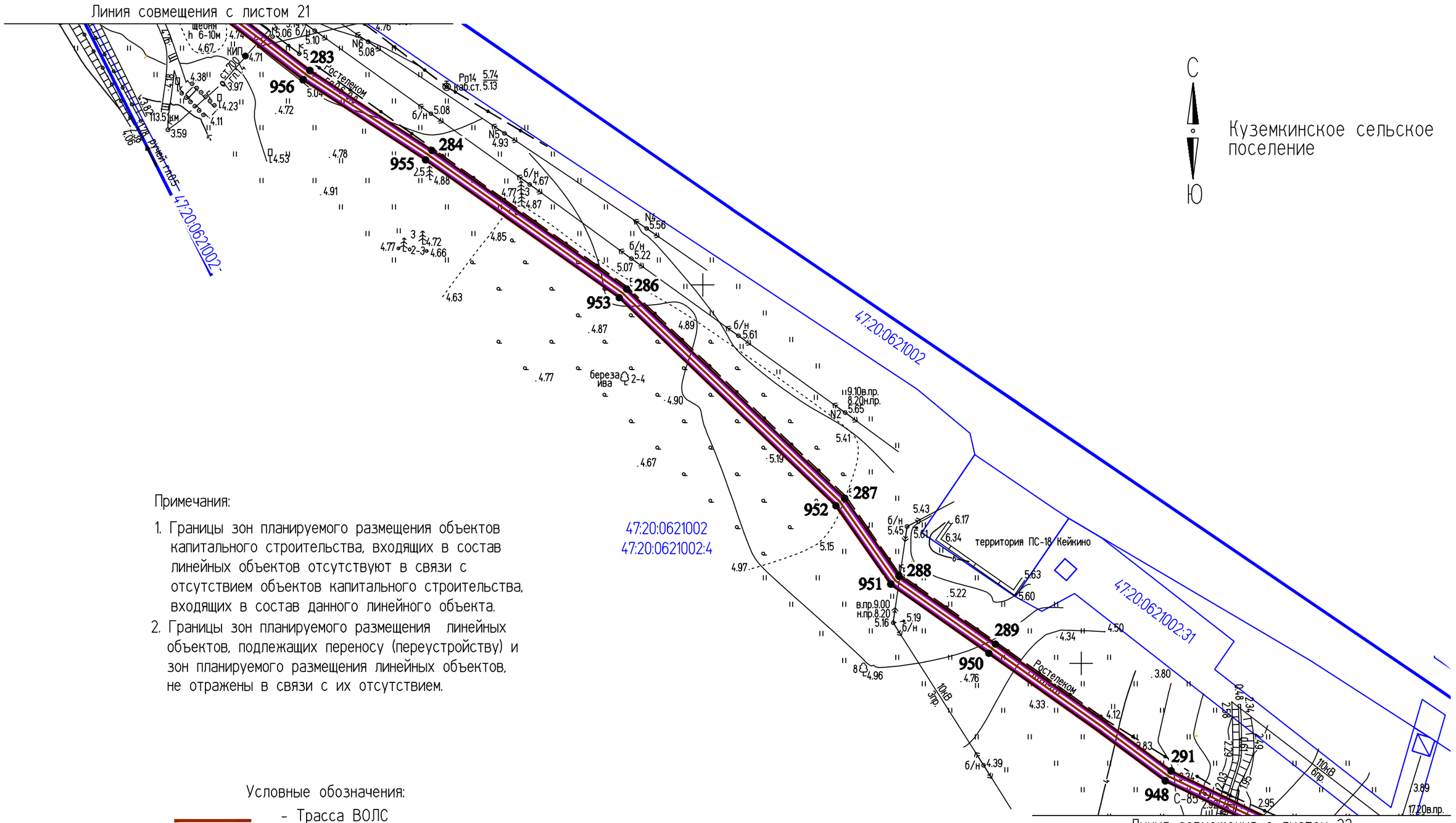

Примечания:

1. Границы зон планируемого размещения объектов капитального строительства, входящих в состав линейных объектов отсутствуют в связи с отсутствием объектов капитального строительства, входящих в состав данного линейного объекта.
2. Границы зон планируемого размещения линейных объектов, подлежащих переносу (переустройству) и зон планируемого размещения линейных объектов, не отражены в связи с их отсутствием.

Условные обозначения:

- Трасса ВОЛС
- границы территории, в отношении которой осуществляется подготовка ППТ
- границы зоны планируемого размещения объекта
- границы зоны с особыми условиями использования территории, подлежащие установлению в связи с размещением линейного объекта
- граница кадастрового квартала
- 47:20:0621002 - номера кадастровых кварталов
- • 44 - номер характерной точки красной линии
- границы земельных участков
- 47:20:0621002:4 - номера кадастровых участков

Изм.	Кол.уч.	Лист	№ док.	Подпись	Дата
					2019
Разраб.		Чудинова			09.09
Проверил.		Ерхолин			09.09
Н. контр.		Ерхолин			09.09
ГИП		Ильин			09.09

00000000071736182683/03-ППТ2.1

ВОЛС ПАО "Ростелеком"

Том 1.3.2.1.1 Часть 2.
Проект планировки территории
Книга 1. Основная часть ППТ.
Территория пункта Б

Стадия	Лист	Листов
ППТ	22	56

Чертеж границ зоны планируемого размещения линейного объекта
М 1:2000

АО "Гипросвязь-4"

ф А3

ИНВ.№ПОДЛ. | ПОДПИСЬ И ДАТА | ВЗАМ. ИНВ. №



Примечания:

1. Границы зон планируемого размещения объектов капитального строительства, входящих в состав линейных объектов отсутствуют в связи с отсутствием объектов капитального строительства, входящих в состав данного линейного объекта.
2. Границы зон планируемого размещения линейных объектов, подлежащих переносу (переустройству) и зон планируемого размещения линейных объектов, не отражены в связи с их отсутствием.

Условные обозначения:

- Трасса ВОЛС
- границы территории, в отношении которой осуществляется подготовка ППТ
- границы зоны планируемого размещения объекта
- границы зоны с особыми условиями использования территории, подлежащие установлению в связи с размещением линейного объекта
- граница кадастрового квартала
- 47:20:0621002 – номера кадастровых кварталов
- • 44 – номер характерной точки красной линии
- границы земельных участков
- 47:20:0621002:4 – номера кадастровых участков

Изм.	Кол.уч.	Лист	№ док.	Подпись	Дата
Разраб.		Чудинова			09.09.2019
Проверил.		Ерхолин			09.09
Н. контр.		Ерхолин			09.09
ГИП		Ильин			09.09

00000000071736182683/03-ППТ2.1

ВОЛС ПАО "Ростелеком"

Том 1.3.2.1.1 Часть 2.
Проект планировки территории
Книга 1. Основная часть ППТ.
Территория пункта Б

Стадия	Лист	Листов
ППТ	23	56

Чертеж границ зоны планируемого размещения линейного объекта
М 1:2000

АО "Гипросвязь-4"

ф А3

ИНВ.№ ПОДЛ. | ПОДПИСЬ И ДАТА | ВЗАМ. ИНВ. №

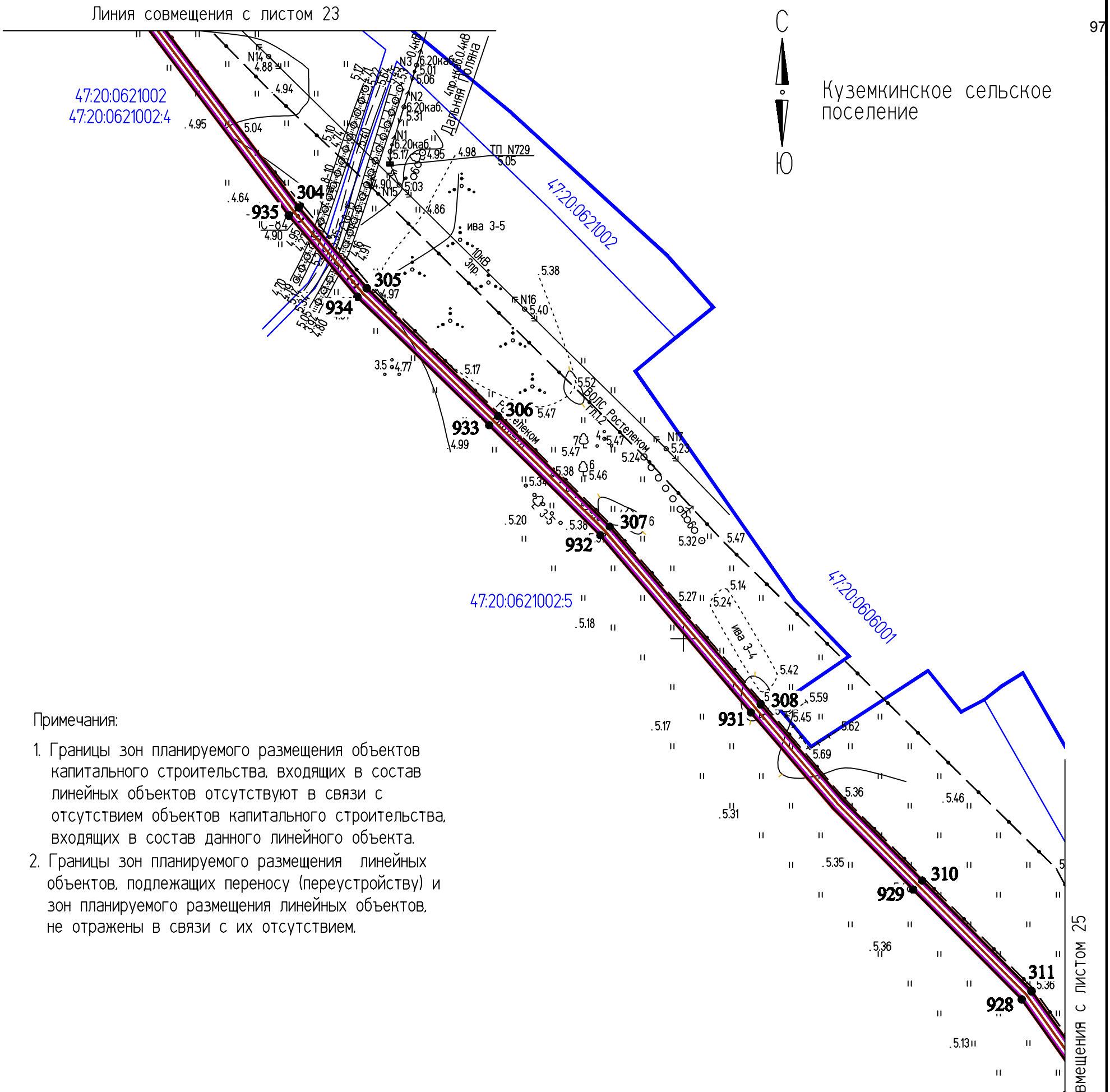

Примечания:

1. Границы зон планируемого размещения объектов капитального строительства, входящих в состав линейных объектов отсутствуют в связи с отсутствием объектов капитального строительства, входящих в состав данного линейного объекта.
2. Границы зон планируемого размещения линейных объектов, подлежащих переносу (переустройству) и зон планируемого размещения линейных объектов, не отражены в связи с их отсутствием.

Условные обозначения:

- Трасса ВОЛС
- границы территории, в отношении которой осуществляется подготовка ППТ
- границы зоны планируемого размещения объекта
- границы зоны с особыми условиями использования территории, подлежащие установлению в связи с размещением линейного объекта
- граница кадастрового квартала
- 47:20:0621002 – номера кадастровых кварталов
- • 44 – номер характерной точки красной линии
- границы земельных участков
- 47:20:0621002:4 – номера кадастровых участков

					2019	00000000071736182683/03-ППТ2.1		
						ВОЛС ПАО "Ростелеком"		
Изм.	Кол.уч.	Лист	№ док.	Подпись	Дата	Том 1.3.2.1.1 Часть 2. Проект планировки территории Книга 1. Основная часть ППТ. Территория пункта Б	Стадия	Лист	Листов
Разраб.		Чудинова			09.09		ППТ	24	56
Проверил.		Ерхолин			09.09				
Н. контр.		Ерхолин			09.09	Чертеж границ зоны планируемого размещения линейного объекта М 1:2000	АО "Гипросвязь-4"		
ГИП		Ильин			09.09				

ИНВ. N°ПОДЛ. | ПОДПИСЬ И ДАТА | ВЗАМ. ИНВ. N°

ф А3

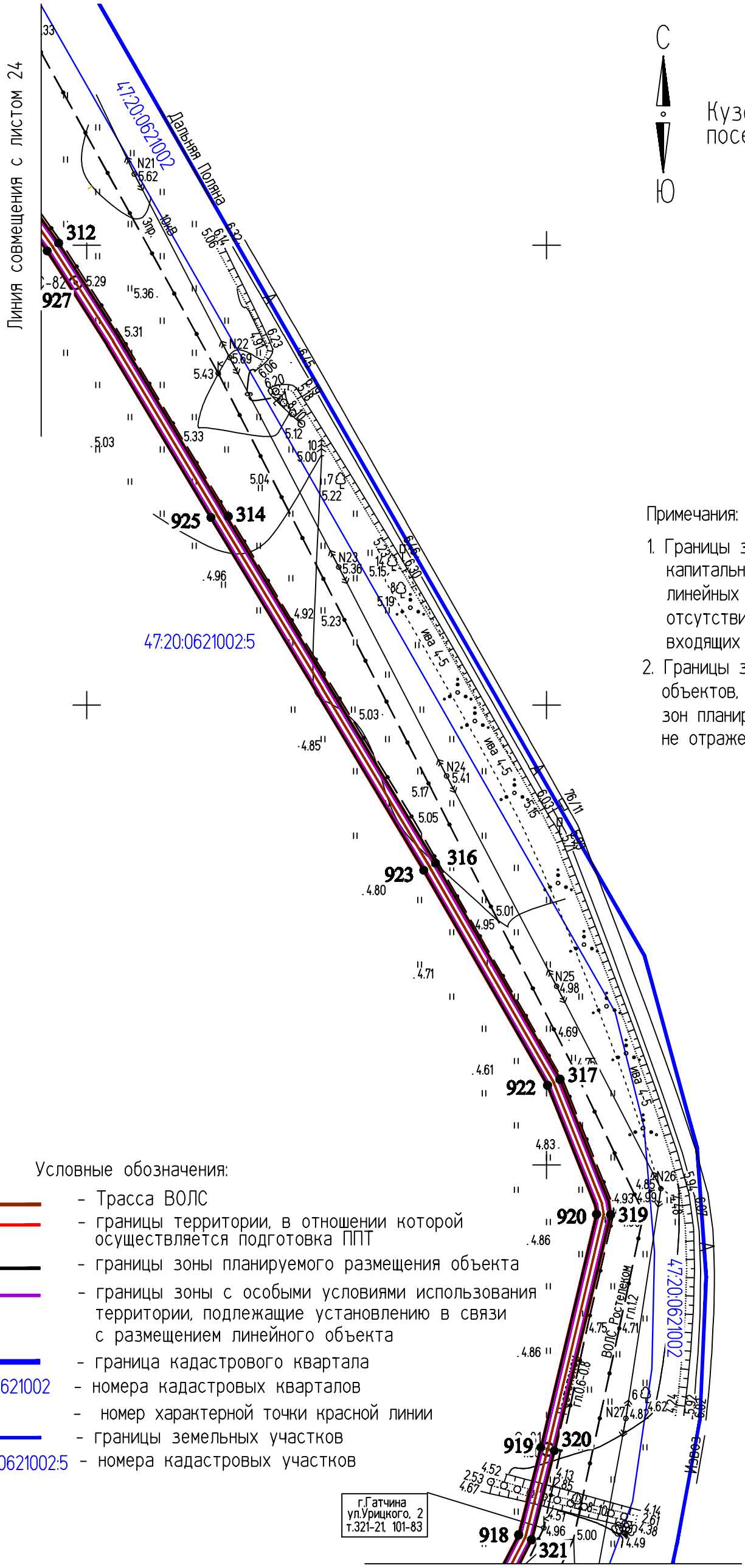

С

Ю

Куземкинское сельское поселение

Примечания:

1. Границы зон планируемого размещения объектов капитального строительства, входящих в состав линейных объектов отсутствуют в связи с отсутствием объектов капитального строительства, входящих в состав данного линейного объекта.
2. Границы зон планируемого размещения линейных объектов, подлежащих переносу (переустройству) и зон планируемого размещения линейных объектов, не отражены в связи с их отсутствием.

Условные обозначения:

- Трасса ВОЛС
- границы территории, в отношении которой осуществляется подготовка ППТ
- границы зоны планируемого размещения объекта
- границы зоны с особыми условиями использования территории, подлежащие установлению в связи с размещением линейного объекта
- граница кадастрового квартала
- 47:20:0621002 - номера кадастровых кварталов
- ● 44 - номер характерной точки красной линии
- границы земельных участков
- 47:20:0621002:5 - номера кадастровых участков

					2019	0000000007173618268 3/03-ППТ2.1		
Изм.	Кол.уч.	Лист	№ док.	Подпись	Дата	ВОЛС ПАО "Ростелеком"		
Разраб.		Чудинова			09.09	Том 1.3.2.1.1 Часть 2. Проект планировки территории Книга 1. Основная часть ППТ. Территория пункта Б	Стадия	Лист	Листов
Проверил.		Ерхолин			09.09		ППТ	25	56
Н. контр.		Ерхолин			09.09	Чертеж границ зоны планируемого размещения линейного объекта М 1:2000	АО "Гипросвязь-4"		
ГИП		Ильин			09.09				

ИНВ.N°ПОДЛ. | ПОДПИСЬ И ДАТА | ВЗАМ. ИНВ. N°

ф А3

Линия совмещения с листом 25

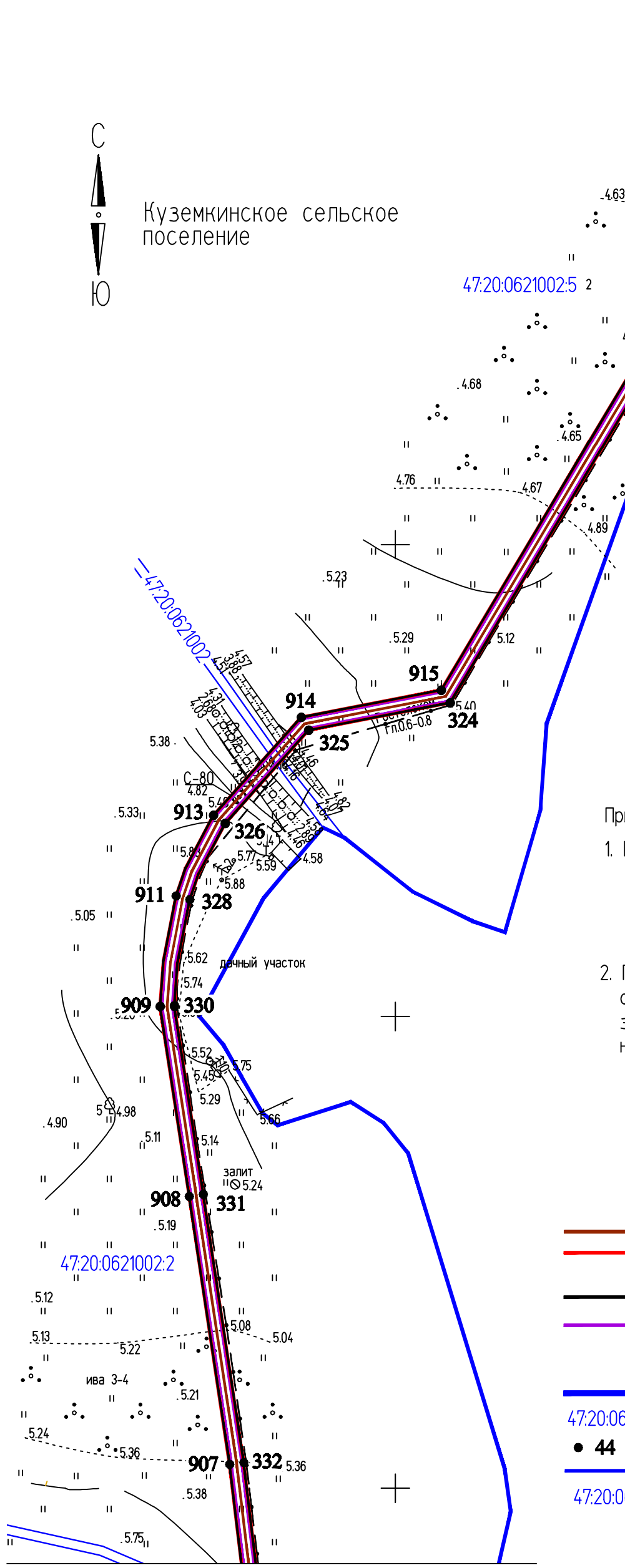

Линия совмещения с листом 27

Примечания:

1. Границы зон планируемого размещения объектов капитального строительства, входящих в состав линейных объектов отсутствуют в связи с отсутствием объектов капитального строительства, входящих в состав данного линейного объекта.
2. Границы зон планируемого размещения линейных объектов, подлежащих переносу (переустройству) и зон планируемого размещения линейных объектов, не отражены в связи с их отсутствием.

Условные обозначения:

- Трасса ВОЛС
- границы территории, в отношении которой осуществляется подготовка ППТ
- границы зоны планируемого размещения объекта
- границы зоны с особыми условиями использования территории, подлежащие установлению в связи с размещением линейного объекта
- граница кадастрового квартала
- 47:20:0621002 - номера кадастровых кварталов
- • 44 - номер характерной точки красной линии
- границы земельных участков
- 47:20:0621002:5 - номера кадастровых участков

					2019	00000000071736182683/03-ППТ2.1		
						ВОЛС ПАО "Ростелеком"		
Изм.	Кол.уч.	Лист	№ док.	Подпись	Дата	Том 1.3.2.1.1 Часть 2. Проект планировки территории Книга 1. Основная часть ППТ. Территория пункта Б	Стадия	Лист	Листов
Разраб.		Чудинова			09.09		ППТ	26	56
Проверил.		Ерхолин			09.09				
Н. контр.		Ерхолин			09.09	Чертеж границ зоны планируемого размещения линейного объекта М 1:2000	АО "Гипросвязь-4"		
ГИП		Ильин			09.09				

ИНВ.№ПОДЛ. | ПОДПИСЬ И ДАТА | ВЗАМ. ИНВ. №

ф А3

Линия совмещения с листом 26

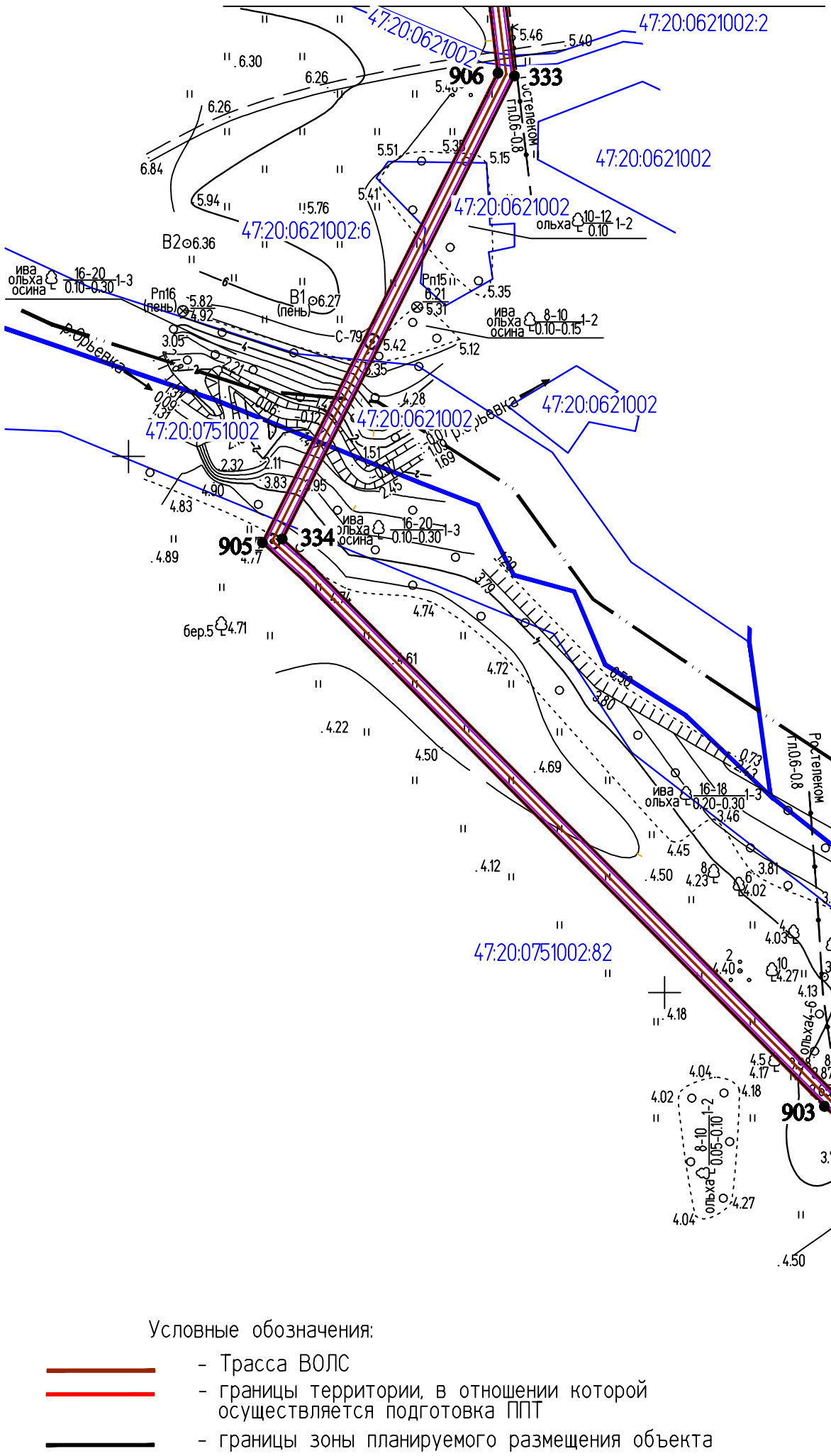

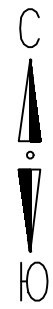

Куземкинское сельское поселение

Большелуцкое сельское поселение

Примечания:

1. Границы зон планируемого размещения объектов капитального строительства, входящих в состав линейных объектов отсутствуют в связи с отсутствием объектов капитального строительства, входящих в состав данного линейного объекта.
2. Границы зон планируемого размещения линейных объектов, подлежащих переносу (переустройству) и зон планируемого размещения линейных объектов, не отражены в связи с их отсутствием.

Условные обозначения:

- Трасса ВОЛС
- границы территории, в отношении которой осуществляется подготовка ППТ
- границы зоны планируемого размещения объекта
- границы зоны с особыми условиями использования территории, подлежащие установлению в связи с размещением линейного объекта
- граница кадастрового квартала
- 47:20:0621002 - номера кадастровых кварталов
- • 44 - номер характерной точки красной линии
- границы земельных участков
- 47:20:0621002:2 - номера кадастровых участков
- границы муниципальных образований (поселений)

Линия совмещения с листом 28

					2019	0000000007171736182683/03-ППТ2.1		
Изм.	Кол.уч.	Лист	№ док.	Подпись	Дата	ВОЛС ПАО "Ростелеком"		
Разраб.		Чудинова			09.09	Том 1.3.2.1.1 Часть 2. Проект планировки территории Книга 1. Основная часть ППТ. Территория пункта Б	Стадия	Лист	Листов
Проверил.		Ерхолин			09.09		ППТ	27	56
Н. контр.		Ерхолин			09.09	Чертеж границ зоны планируемого размещения линейного объекта М 1:2000	АО "Гипросвязь-4"		
ГИП		Ильин			09.09				

ИНВ.№ПОДЛ. | ПОДПИСЬ И ДАТА | ВЗАМ. ИНВ. №

ф А3

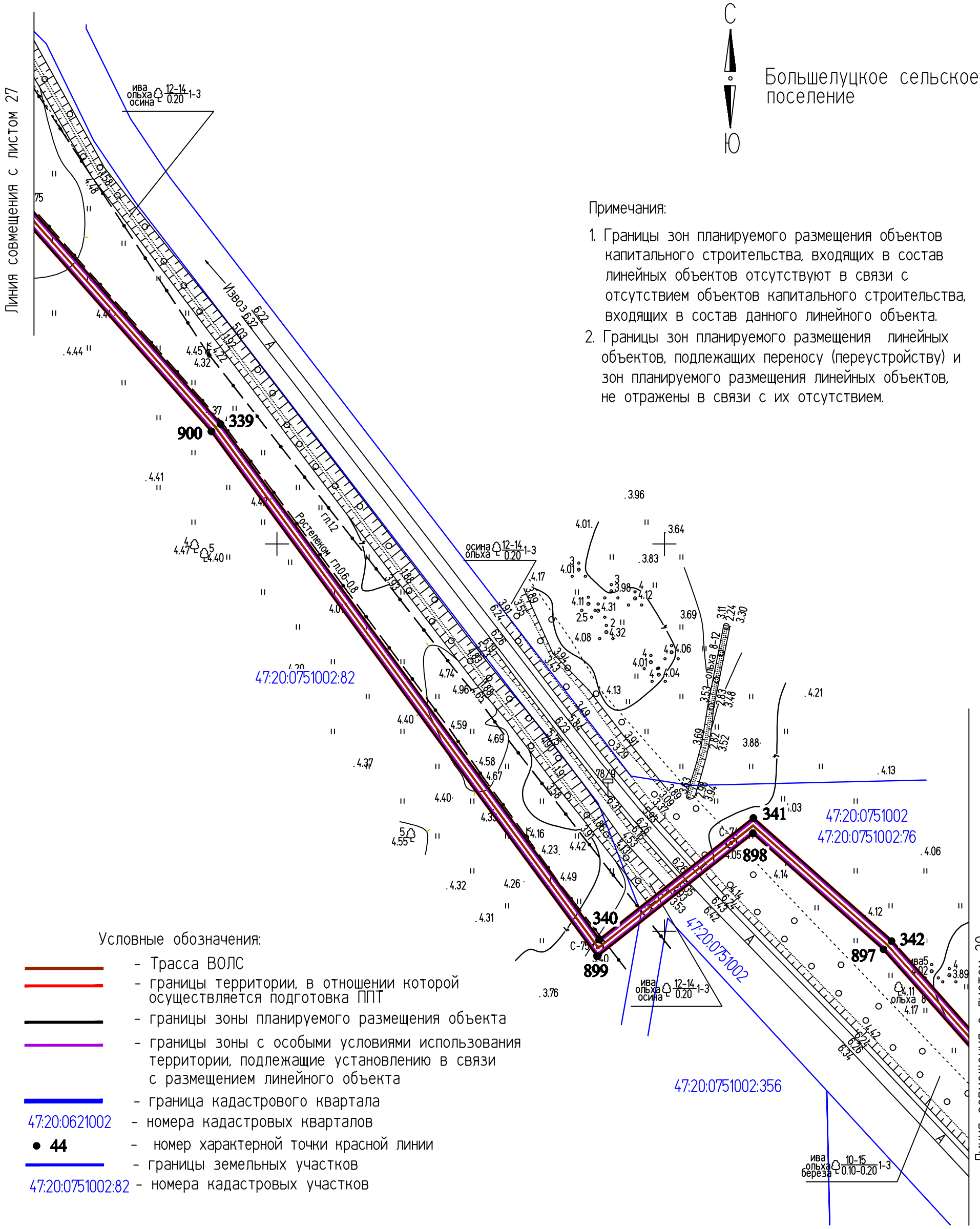

Примечания:

1. Границы зон планируемого размещения объектов капитального строительства, входящих в состав линейных объектов отсутствуют в связи с отсутствием объектов капитального строительства, входящих в состав данного линейного объекта.
2. Границы зон планируемого размещения линейных объектов, подлежащих переносу (переустройству) и зон планируемого размещения линейных объектов, не отражены в связи с их отсутствием.

Условные обозначения:

- Трасса ВОЛС
- границы территории, в отношении которой осуществляется подготовка ППТ
- границы зоны планируемого размещения объекта
- границы зоны с особыми условиями использования территории, подлежащие установлению в связи с размещением линейного объекта
- граница кадастрового квартала

47:20:0621002 - номера кадастровых кварталов

• 44 - номер характерной точки красной линии

- границы земельных участков

47:20:0751002:82 - номера кадастровых участков

Изм.	Кол.уч.	Лист	№ док.	Подпись	Дата
Разраб.		Чудинова			09.09
Проверил.		Ерхолин			09.09
Н. контр.		Ерхолин			09.09
ГИП		Ильин			09.09

2019

00000000071736182683/03-ППТ2.1

ВОЛС ПАО "Ростелеком"

Том 1.3.2.1.1 Часть 2.
Проект планировки территории
Книга 1. Основная часть ППТ.
Территория пункта Б

Стадия	Лист	Листов
ППТ	28	56

Чертеж границ зоны планируемого размещения линейного объекта
М 1:2000

АО "Гипросвязь-4"

ф А3

ИНВ. N°ПОДЛ. | ПОДПИСЬ И ДАТА | ВЗАМ. ИНВ. N°

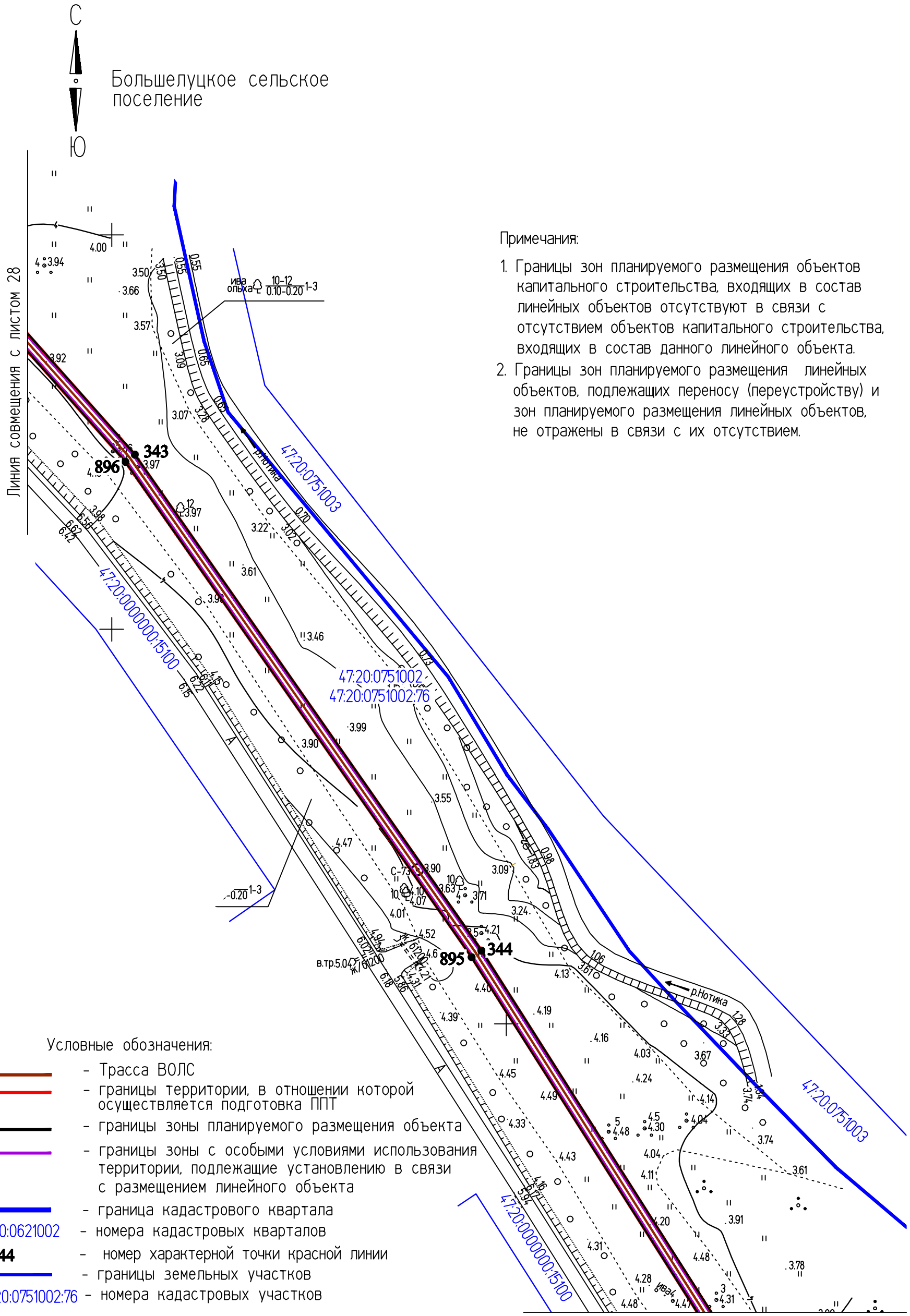

Примечания:

1. Границы зон планируемого размещения объектов капитального строительства, входящих в состав линейных объектов отсутствуют в связи с отсутствием объектов капитального строительства, входящих в состав данного линейного объекта.
2. Границы зон планируемого размещения линейных объектов, подлежащих переносу (переустройству) и зон планируемого размещения линейных объектов, не отражены в связи с их отсутствием.

Условные обозначения:

- Трасса ВОЛС
- границы территории, в отношении которой осуществляется подготовка ППТ
- границы зоны планируемого размещения объекта
- границы зоны с особыми условиями использования территории, подлежащие установлению в связи с размещением линейного объекта
- граница кадастрового квартала
- 47:20:0621002 – номера кадастровых кварталов
- ● **44** – номер характерной точки красной линии
- границы земельных участков
- 47:20:0751002:76 – номера кадастровых участков

Изм.	Кол.уч.	Лист	№ док.	Подпись	Дата
Разраб.		Чудинова			09.09
Проверил.		Ерхолин			09.09
Н. контр.		Ерхолин			09.09
ГИП		Ильин			09.09

2019

00000000071736182683/03-ППТ2.1

ВОЛС ПАО "Ростелеком"

Том 1.3.2.1.1 Часть 2.
Проект планировки территории
Книга 1. Основная часть ППТ.
Территория пункта Б

Стадия	Лист	Листов
ППТ	29	56

Чертеж границ зоны планируемого размещения линейного объекта
М 1:2000

АО "Гипросвязь-4"

ф А3

ИНВ.№ПОДЛ. | ПОДПИСЬ И ДАТА | ВЗАМ. ИНВ. №

Линия совмещения с листом 29

С

Ю

Большелуцкое сельское поселение

Примечания:

1. Границы зон планируемого размещения объектов капитального строительства, входящих в состав линейных объектов отсутствуют в связи с отсутствием объектов капитального строительства, входящих в состав данного линейного объекта.
2. Границы зон планируемого размещения линейных объектов, подлежащих переносу (переустройству) и зон планируемого размещения линейных объектов, не отражены в связи с их отсутствием.

Условные обозначения:

- Трасса ВОЛС
- границы территории, в отношении которой осуществляется подготовка ППТ
- границы зоны планируемого размещения объекта
- границы зоны с особыми условиями использования территории, подлежащие установлению в связи с размещением линейного объекта
- граница кадастрового квартала

47:20:0621002 - номера кадастровых кварталов

• 44 - номер характерной точки красной линии

- границы земельных участков

47:20:0751002:76 - номера кадастровых участков

Линия совмещения с листом 31

					2019	0000000007171736182683/03-ППТ2.1	
						ВОЛС ПАО "Ростелеком"	
Изм.	Кол.уч.	Лист	№ док.	Подпись	Дата		
Разраб.		Чудинова			09.09	Том 1.3.2.1.1 Часть 2. Проект планировки территории Книга 1. Основная часть ППТ. Территория пункта Б	Стадия: ППТ; Лист: 30; Листов: 56
Проверил.		Ерхолин			09.09		
Н. контр.		Ерхолин			09.09	Чертеж границ зоны планируемого размещения линейного объекта М 1:2000	АО "Гипросвязь-4"
ГИП		Ильин			09.09		

ИНВ.№ПОДЛ. | ПОДПИСЬ И ДАТА | ВЗАМ. ИНВ. №

ф А3

С
З
Ю

Большелуцкое сельское поселение

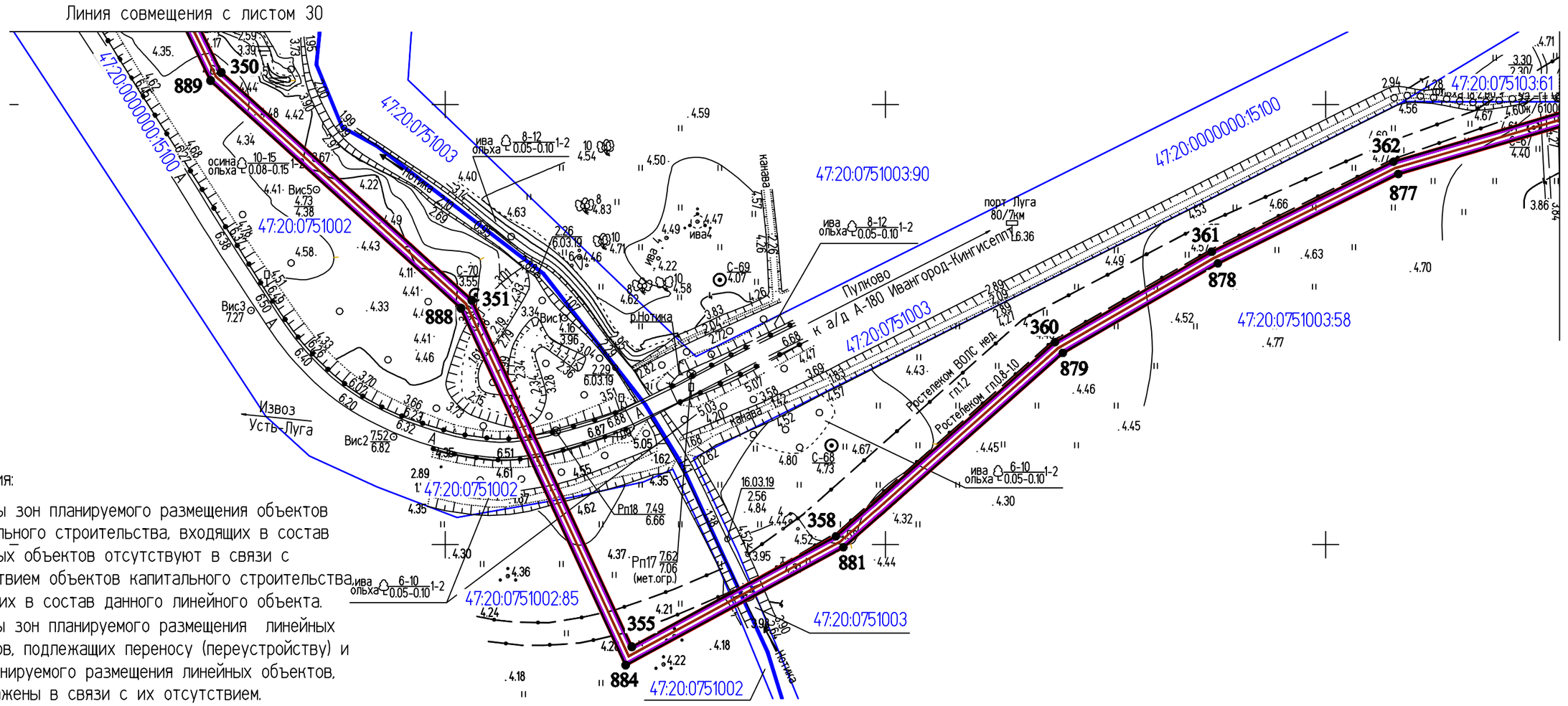

Примечания:

1. Границы зон планируемого размещения объектов капитального строительства, входящих в состав линейных объектов отсутствуют в связи с отсутствием объектов капитального строительства, входящих в состав данного линейного объекта.
2. Границы зон планируемого размещения линейных объектов, подлежащих переносу (переустройству) и зон планируемого размещения линейных объектов, не отражены в связи с их отсутствием.

Условные обозначения:

- Трасса ВОЛС
- границы территории, в отношении которой осуществляется подготовка ППТ
- границы зоны планируемого размещения объекта
- границы зоны с особыми условиями использования территории, подлежащие установлению в связи с размещением линейного объекта
- граница кадастрового квартала
- 47:20:0751003 – номера кадастровых кварталов
- • 44 – номер характерной точки красной линии
- границы земельных участков
- 47:20:0751003:58 – номера кадастровых участков

					2019
Изм.	Кол.уч.	Лист	№ док.	Подпись	Дата
Разраб.		Чудинова			09.09
Проверил.		Ерхолин			09.09
Н. контр.		Ерхолин			09.09
ГИП		Ильин			09.09

0000000007173618268З/03-ППТ2.1

ВОЛС ПАО "Ростелеком"

Том 1.3.2.1.1 Часть 2.
Проект планировки территории
Книга 1. Основная часть ППТ.
Территория пункта Б

Стадия	Лист	Листов
ППТ	31	56

Чертеж границ зоны планируемого размещения линейного объекта
М 1:2000

АО "Гипросвязь-4"

ф А3

ИНВ.№ПОДЛ. | ПОДПИСЬ И ДАТА | ВЗАМ. ИНВ. №

С

Ю

Большелуцкое сельское поселение

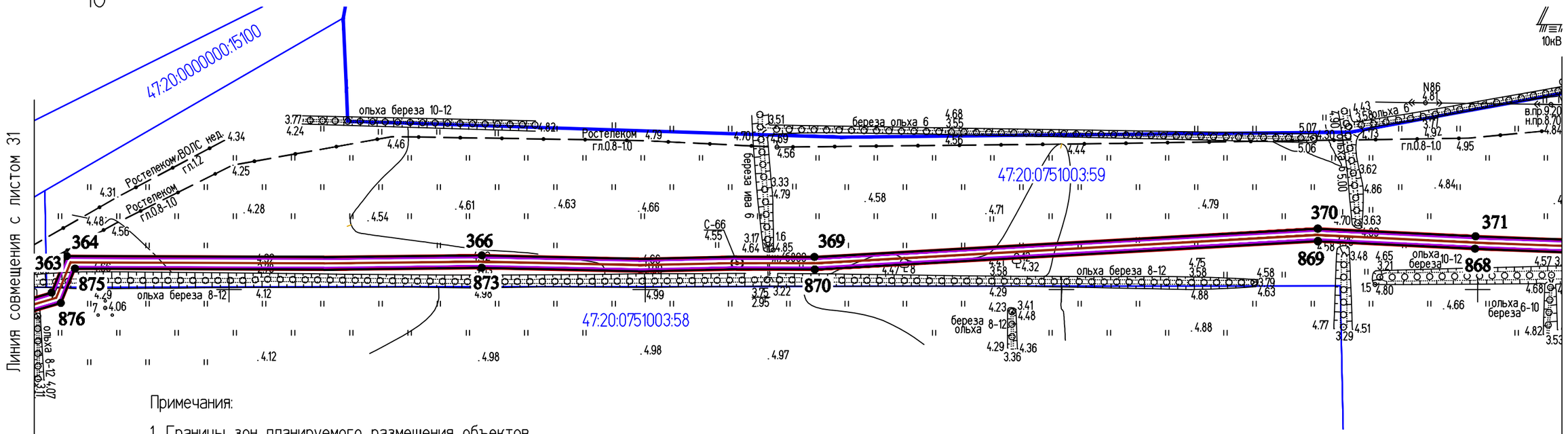

Линия совмещения с листом 31

Линия совмещения с листом 33

Примечания:

1. Границы зон планируемого размещения объектов капитального строительства, входящих в состав линейных объектов отсутствуют в связи с отсутствием объектов капитального строительства, входящих в состав данного линейного объекта.
2. Границы зон планируемого размещения линейных объектов, подлежащих переносу (переустройству) и зон планируемого размещения линейных объектов, не отражены в связи с их отсутствием.

Условные обозначения:

- Трасса ВОЛС
- границы территории, в отношении которой осуществляется подготовка ППТ
- границы зоны планируемого размещения объекта
- границы зоны с особыми условиями использования территории, подлежащие установлению в связи с размещением линейного объекта
- граница кадастрового квартала

47:20:0751003 - номера кадастровых кварталов

● 44 - номер характерной точки красной линии

- границы земельных участков

47:20:0751003:58 - номера кадастровых участков

Изм.	Кол.уч.	Лист	№ док.	Подпись	Дата
					2019
Разраб.		Чудинова			09.09
Проверил.		Ерхолин			09.09
Н. контр.		Ерхолин			09.09
ГИП		Ильин			09.09

00000000071736182683/03-ППТ2.1

ВОЛС ПАО "Ростелеком"

Том 1.3.2.1.1 Часть 2. Проект планировки территории Книга 1. Основная часть ППТ. Территория пункта Б

Стадия	Лист	Листов
ППТ	32	56

Чертеж границ зоны планируемого размещения линейного объекта М 1:2000

АО "Гипросвязь-4"

ф А3

ИНВ. N°ПОДЛ. | ПОДПИСЬ И ДАТА | ВЗАМ. ИНВ. N°

С

Ю

Большелуцкое сельское поселение

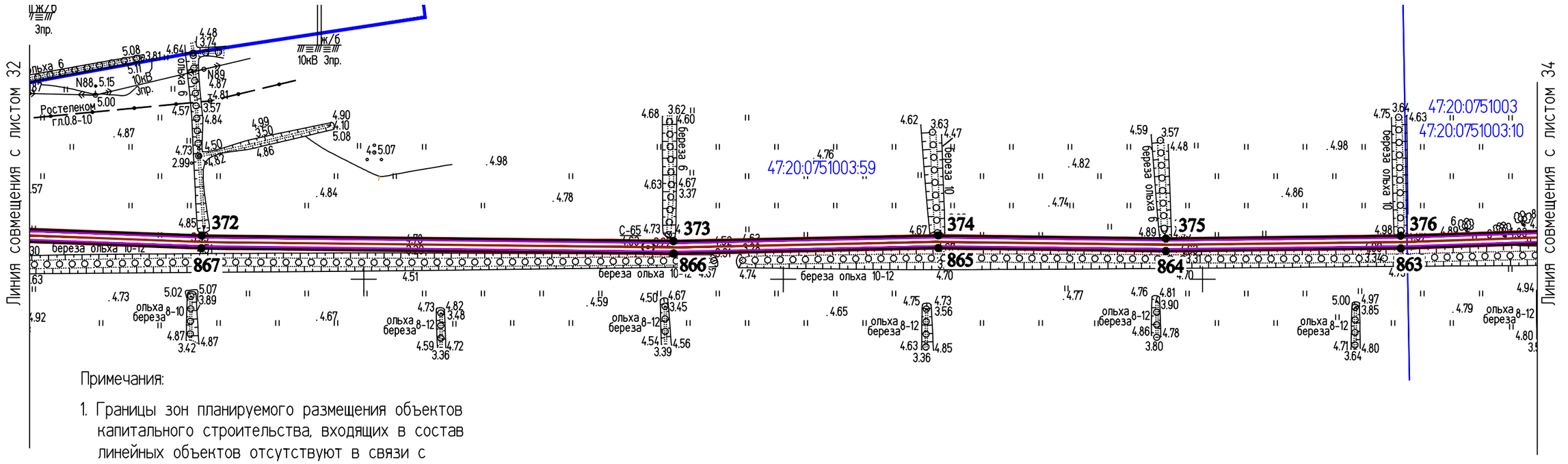

Примечания:

1. Границы зон планируемого размещения объектов капитального строительства, входящих в состав линейных объектов отсутствуют в связи с отсутствием объектов капитального строительства, входящих в состав данного линейного объекта.
2. Границы зон планируемого размещения линейных объектов, подлежащих переносу (переустройству) и зон планируемого размещения линейных объектов, не отражены в связи с их отсутствием.

Условные обозначения:

- Трасса ВОЛС
- границы территории, в отношении которой осуществляется подготовка ППТ
- границы зоны планируемого размещения объекта
- границы зоны с особыми условиями использования территории, подлежащие установлению в связи с размещением линейного объекта
- граница кадастрового квартала

47:20:0751003 - номера кадастровых кварталов

• 44 - номер характерной точки красной линии

- границы земельных участков

47:20:0751003:59 - номера кадастровых участков

					2019	00000000071736182683/03-ППТ2.1			
						ВОЛС ПАО "Ростелеком"			
Изм.	Кол.уч.	Лист	№ док.	Подпись	Дата				
Разраб.		Чудинова			09.09	Том 1.3.2.1.1 Часть 2. Проект планировки территории Книга 1. Основная часть ППТ. Территория пункта Б	Стадия	Лист	Листов
Проверил.		Ерхолин			09.09		ППТ	33	56
Н. контр.		Ерхолин			09.09	Чертеж границ зоны планируемого размещения линейного объекта М 1:2000	АО "Гипросвязь-4"		
ГИП		Ильин			09.09				

ВЗАМ. ИНВ. №

ПОДПИСЬ И ДАТА

ИНВ.№ ПОДЛ.

ф А3

С
Ю

Большелуцкое сельское поселение



Примечания:

1. Границы зон планируемого размещения объектов капитального строительства, входящих в состав линейных объектов отсутствуют в связи с отсутствием объектов капитального строительства, входящих в состав данного линейного объекта.
2. Границы зон планируемого размещения линейных объектов, подлежащих переносу (переустройству) и зон планируемого размещения линейных объектов, не отражены в связи с их отсутствием.

Условные обозначения:

- Трасса ВОЛС
- границы территории, в отношении которой осуществляется подготовка ППТ
- границы зоны планируемого размещения объекта
- границы зоны с особыми условиями использования территории, подлежащие установлению в связи с размещением линейного объекта
- граница кадастрового квартала
- 47:20:0751003 - номера кадастровых кварталов
- ● 44 - номер характерной точки красной линии
- границы земельных участков
- 47:20:0751003:10 - номера кадастровых участков

Изм.	Кол.уч.	Лист	№ док.	Подпись	Дата
					2019
Разраб.		Чудинова			09.09
Проверил.		Ерхолин			09.09
Н. контр.		Ерхолин			09.09
ГИП		Ильин			09.09

00000000071736182683/03-ППТ2.1

ВОЛС ПАО "Ростелеком"

Том 1.3.2.1.1 Часть 2.
Проект планировки территории
Книга 1. Основная часть ППТ.
Территория пункта Б

Стадия	Лист	Листов
ППТ	34	56

Чертеж границ зоны планируемого размещения линейного объекта
М 1:2000

АО "Гипросвязь-4"

ф А3

ИНВ.№ ПОДЛ. | ПОДПИСЬ И ДАТА | ВЗАМ. ИНВ. №

Линия совмещения с листом 36

С
Ю

Большелуцкое сельское поселение

Линия совмещения с листом 34

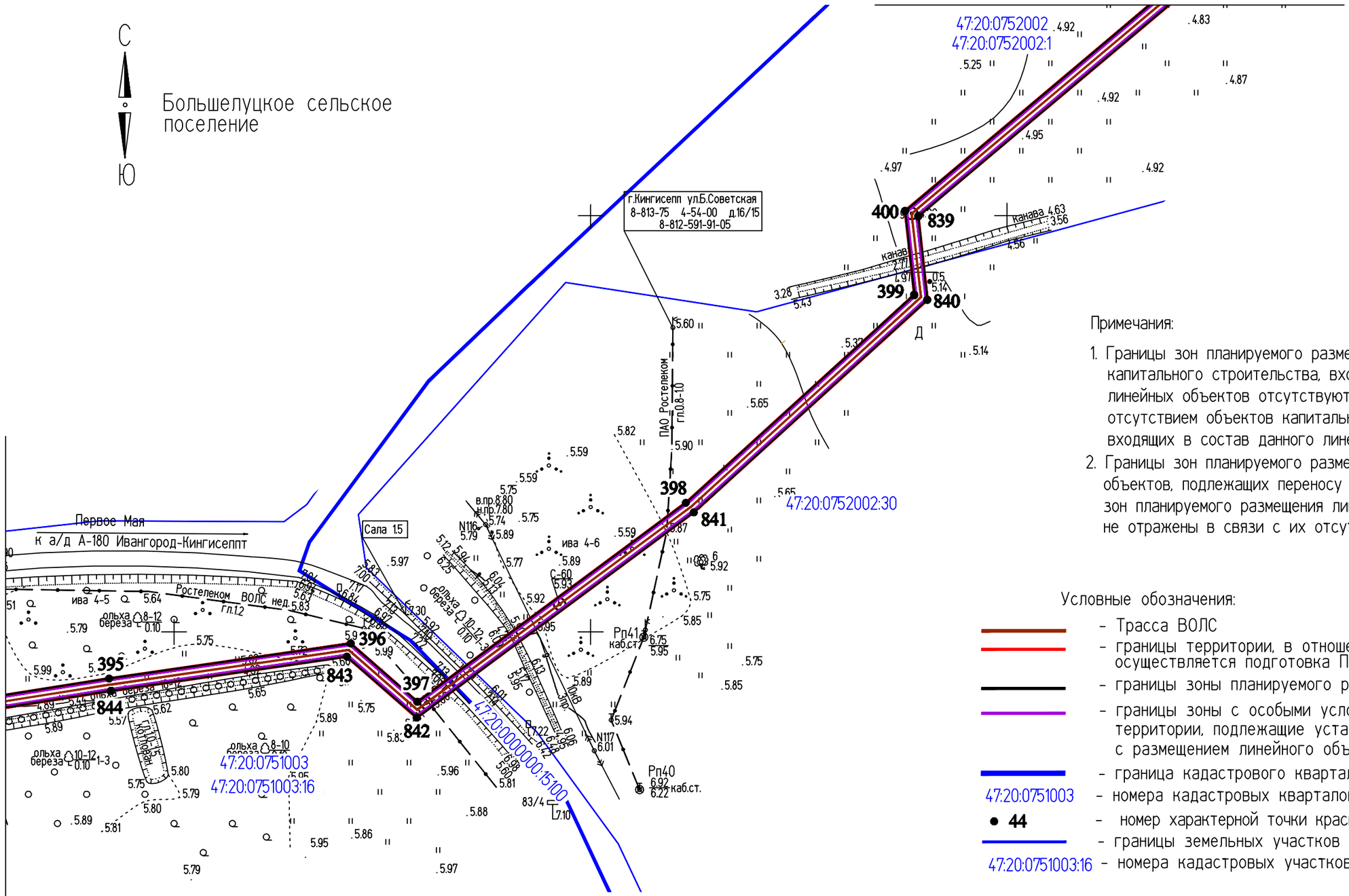

Примечания:

1. Границы зон планируемого размещения объектов капитального строительства, входящих в состав линейных объектов отсутствуют в связи с отсутствием объектов капитального строительства, входящих в состав данного линейного объекта.
2. Границы зон планируемого размещения линейных объектов, подлежащих переносу (переустройству) и зон планируемого размещения линейных объектов, не отражены в связи с их отсутствием.

Условные обозначения:

- Трасса ВОЛС
- границы территории, в отношении которой осуществляется подготовка ППТ
- границы зоны планируемого размещения объекта
- границы зоны с особыми условиями использования территории, подлежащие установлению в связи с размещением линейного объекта
- граница кадастрового квартала
- 47:20:0751003 - номера кадастровых кварталов
- ● 44 - номер характерной точки красной линии
- границы земельных участков
- 47:20:0751003:16 - номера кадастровых участков

Изм.	Кол.уч.	Лист	№ док.	Подпись	Дата
					2019
Разраб.		Чудинова			09.09
Проверил.		Ерхолин			09.09
Н. контр.		Ерхолин			09.09
ГИП		Ильин			09.09

00000000071736182683/03-ППТ2.1

ВОЛС ПАО "Ростелеком"

Том 1.3.2.1.1 Часть 2.
Проект планировки территории
Книга 1. Основная часть ППТ.
Территория пункта Б

Стадия	Лист	Листов
ППТ	35	56

Чертеж границ зоны планируемого размещения линейного объекта
М 1:2000

АО "Гипросвязь-4"

ф А3

ИНВ.№ ПОДЛ. | ПОДПИСЬ И ДАТА | ВЗАМ. ИНВ. №

С

Ю

Большелуцкое сельское поселение

Примечания:

1. Границы зон планируемого размещения объектов капитального строительства, входящих в состав линейных объектов отсутствуют в связи с отсутствием объектов капитального строительства, входящих в состав данного линейного объекта.
2. Границы зон планируемого размещения линейных объектов, подлежащих переносу (переустройству) и зон планируемого размещения линейных объектов, не отражены в связи с их отсутствием.

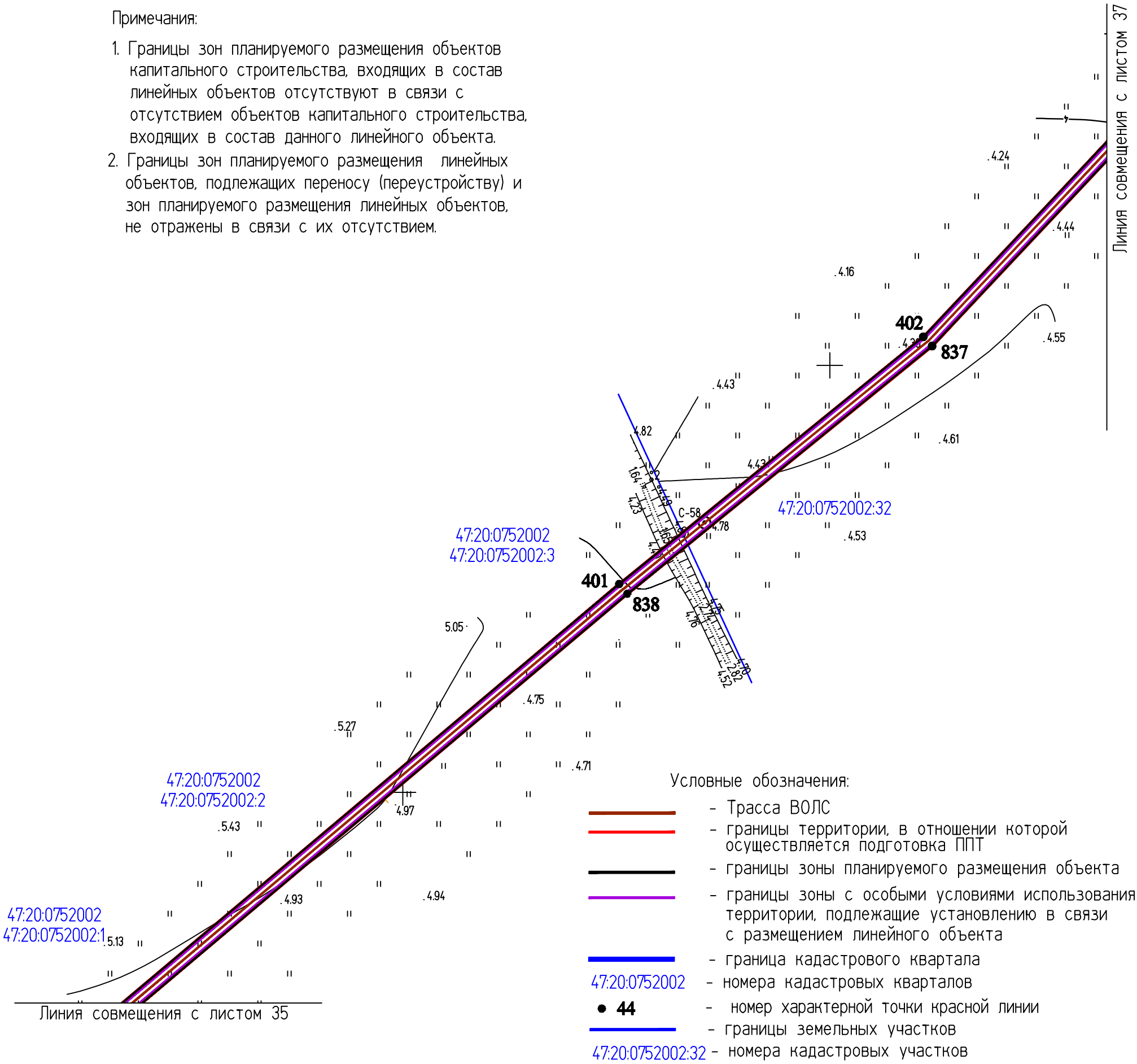

Условные обозначения:

- Трасса ВОЛС
- границы территории, в отношении которой осуществляется подготовка ППТ
- границы зоны планируемого размещения объекта
- границы зоны с особыми условиями использования территории, подлежащие установлению в связи с размещением линейного объекта
- граница кадастрового квартала
- 47:20:0752002 - номера кадастровых кварталов
- ● 44 - номер характерной точки красной линии
- границы земельных участков
- 47:20:0752002:32 - номера кадастровых участков

					2019	00000000071736182683/03-ППТ2.1
Изм.	Кол.уч.	Лист	№ док.	Подпись	Дата	ВОЛС ПАО "Ростелеком"
Разраб.		Чудинова			09.09	Том 1.3.2.1.1 Часть 2. Проект планировки территории Книга 1. Основная часть ППТ. Территория пункта Б
Проверил.		Ерхолин			09.09	
Н. контр.		Ерхолин			09.09	Чертеж границ зоны планируемого размещения линейного объекта М 1:2000
ГИП		Ильин			09.09	

Стадия	Лист	Листов
ППТ	36	56

АО "Гипросвязь-4"

ф А3

ИНВ.№ПОДЛ. | ПОДПИСЬ И ДАТА | ВЗАМ. ИНВ. №

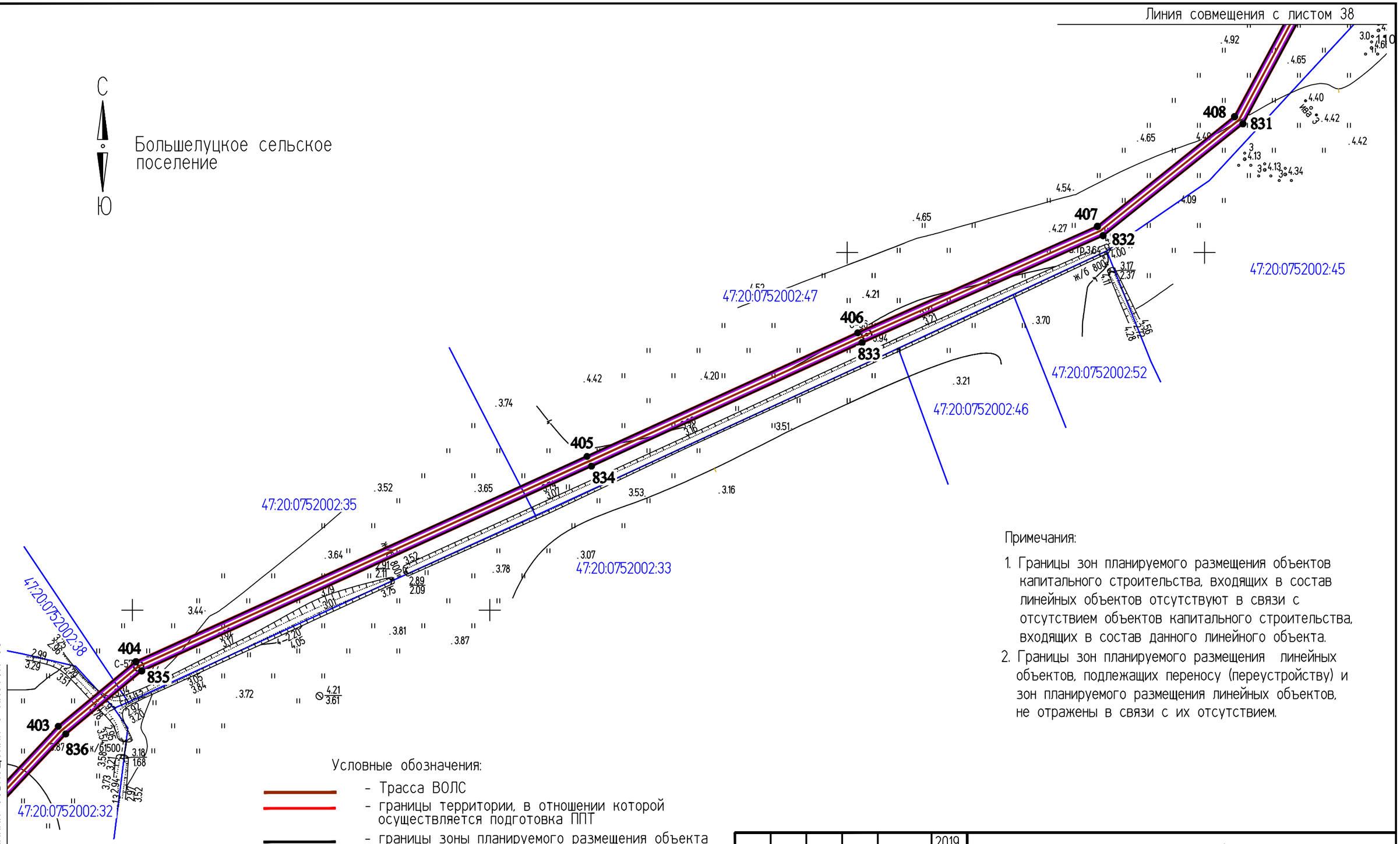

Примечания:

1. Границы зон планируемого размещения объектов капитального строительства, входящих в состав линейных объектов отсутствуют в связи с отсутствием объектов капитального строительства, входящих в состав данного линейного объекта.
2. Границы зон планируемого размещения линейных объектов, подлежащих переносу (переустройству) и зон планируемого размещения линейных объектов, не отражены в связи с их отсутствием.

Условные обозначения:

- Трасса ВОЛС
- границы территории, в отношении которой осуществляется подготовка ППТ
- границы зоны планируемого размещения объекта
- границы зоны с особыми условиями использования территории, подлежащие установлению в связи с размещением линейного объекта
- граница кадастрового квартала
- 47:20:0752002 - номера кадастровых кварталов
- ● 44 - номер характерной точки красной линии
- границы земельных участков
- 47:20:0752002:35 - номера кадастровых участков

Изм.	Кол.уч.	Лист	№ док.	Подпись	Дата
					2019
Разраб.		Чудинова			09.09
Проверил.		Ерхолин			09.09
Н. контр.		Ерхолин			09.09
ГИП		Ильин			09.09

00000000071736182683/03-ППТ2.1

ВОЛС ПАО "Ростелеком"

Том 1.3.2.1.1 Часть 2.
Проект планировки территории
Книга 1. Основная часть ППТ.
Территория пункта Б

Стадия	Лист	Листов
ППТ	37	56

Чертеж границ зоны планируемого размещения линейного объекта
М 1:2000

АО "Гипросвязь-4"

ф А3

ИНВ.№ ПОДЛ. | ПОДПИСЬ И ДАТА | ВЗАМ. ИНВ. №

С

З О

Ю

Большелуцкое сельское поселение

Примечания:

1. Границы зон планируемого размещения объектов капитального строительства, входящих в состав линейных объектов отсутствуют в связи с отсутствием объектов капитального строительства, входящих в состав данного линейного объекта.
2. Границы зон планируемого размещения линейных объектов, подлежащих переносу (переустройству) и зон планируемого размещения линейных объектов, не отражены в связи с их отсутствием.

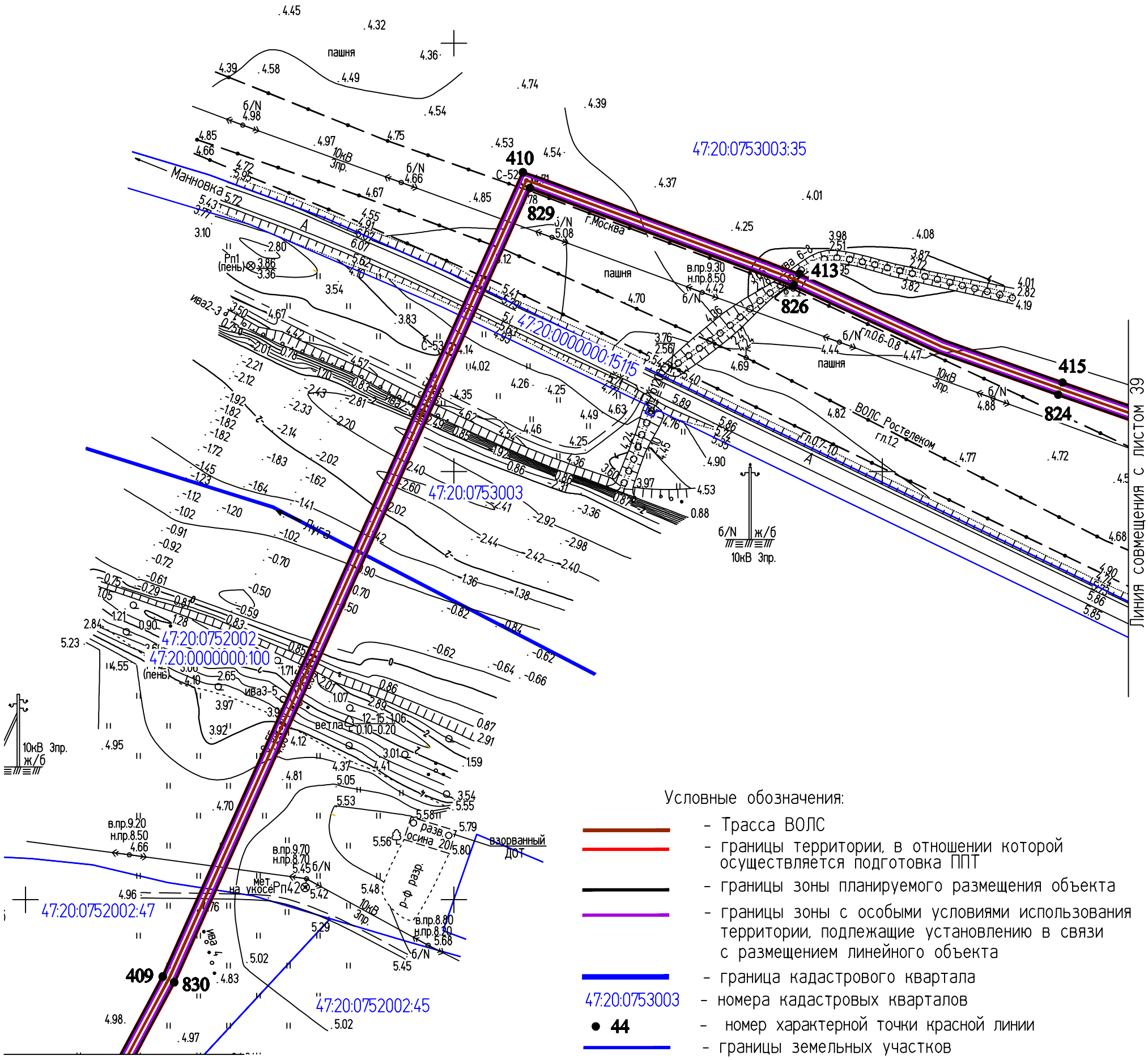

Условные обозначения:

- Трасса ВОЛС
- границы территории, в отношении которой осуществляется подготовка ППТ
- границы зоны планируемого размещения объекта
- границы зоны с особыми условиями использования территории, подлежащие установлению в связи с размещением линейного объекта
- граница кадастрового квартала
- 47:20:0753003 - номера кадастровых кварталов
- 44 - номер характерной точки красной линии
- границы земельных участков
- 47:20:0753003:35 - номера кадастровых участков

Изм.	Кол.уч.	Лист	№ док.	Подпись	Дата
					2019
Разраб.		Чудинова			09.09
Проверил.		Ерхолин			09.09
Н. контр.		Ерхолин			09.09
ГИП		Ильин			09.09

00000000071736182683/03-ППТ2.1

ВОЛС ПАО "Ростелеком"

Том 1.3.2.1.1 Часть 2.
Проект планировки территории
Книга 1. Основная часть ППТ.
Территория пункта Б

Стадия	Лист	Листов
ППТ	38	56

Чертеж границ зоны планируемого размещения линейного объекта
М 1:2000

АО "Гипросвязь-4"

ф А3

ИНВ.№ ПОДЛ. | ПОДПИСЬ И ДАТА | ВЗАМ. ИНВ. №

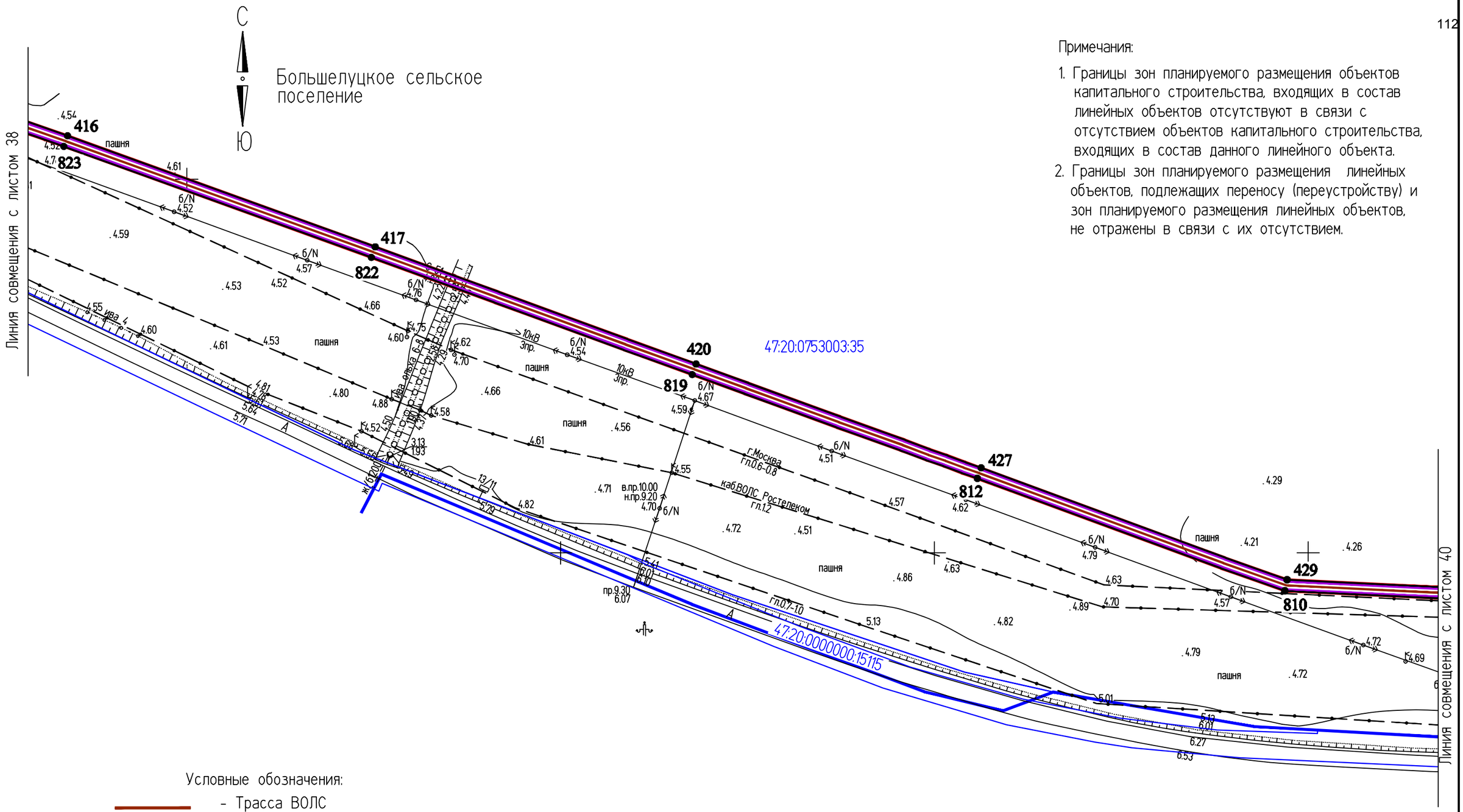

Примечания:

1. Границы зон планируемого размещения объектов капитального строительства, входящих в состав линейных объектов отсутствуют в связи с отсутствием объектов капитального строительства, входящих в состав данного линейного объекта.
2. Границы зон планируемого размещения линейных объектов, подлежащих переносу (переустройству) и зон планируемого размещения линейных объектов, не отражены в связи с их отсутствием.

Условные обозначения:

- Трасса ВОЛС
- границы территории, в отношении которой осуществляется подготовка ППТ
- границы зоны планируемого размещения объекта
- границы зоны с особыми условиями использования территории, подлежащие установлению в связи с размещением линейного объекта
- граница кадастрового квартала
- 47:20:0753003 - номера кадастровых кварталов
- ● 44 - номер характерной точки красной линии
- границы земельных участков
- 47:20:0753003:35 - номера кадастровых участков

Изм.	Кол.уч.	Лист	№ док.	Подпись	Дата
					2019
Разраб.		Чудинова			09.09
Проверил.		Ерхолин			09.09
Н. контр.		Ерхолин			09.09
ГИП		Ильин			09.09

00000000071736182683/03-ППТ2.1

ВОЛС ПАО "Ростелеком"

Том 1.3.2.1.1 Часть 2. Проект планировки территории Книга 1. Основная часть ППТ. Территория пункта Б

Стадия	Лист	Листов
ППТ	39	56

Чертеж границ зоны планируемого размещения линейного объекта М 1:2000

АО "Гипросвязь-4"

ф А3

ИНВ.N°ПОДЛ. | ПОДПИСЬ И ДАТА | ВЗАМ. ИНВ. N°

С

Ю

Большелуцкое сельское поселение

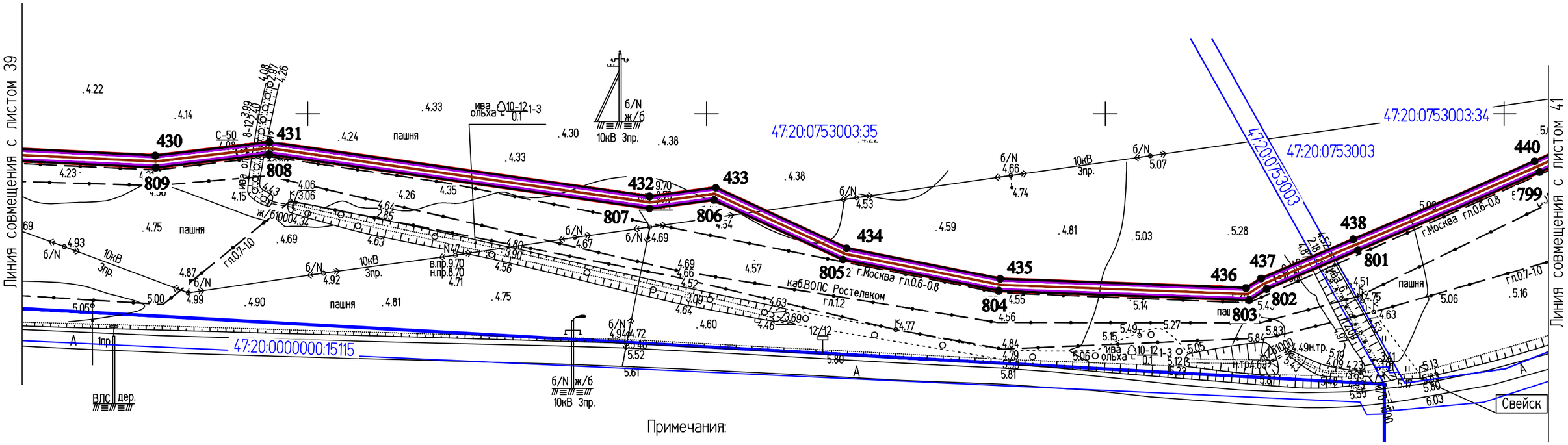

Примечания:

1. Границы зон планируемого размещения объектов капитального строительства, входящих в состав линейных объектов отсутствуют в связи с отсутствием объектов капитального строительства, входящих в состав данного линейного объекта.
2. Границы зон планируемого размещения линейных объектов, подлежащих переносу (переустройству) и зон планируемого размещения линейных объектов, не отражены в связи с их отсутствием.

Условные обозначения:

- Трасса ВОЛС
- границы территории, в отношении которой осуществляется подготовка ППТ
- границы зоны планируемого размещения объекта
- границы зоны с особыми условиями использования территории, подлежащие установлению в связи с размещением линейного объекта
- граница кадастрового квартала

47:20:0753003 - номера кадастровых кварталов

• 44 - номер характерной точки красной линии

- границы земельных участков

47:20:0753003:35 - номера кадастровых участков

Изм.	Кол.уч.	Лист	№ док.	Подпись	Дата
Разраб.		Чудинова			09.09
Проверил.		Ерхолин			09.09
Н. контр.		Ерхолин			09.09
ГИП		Ильин			09.09

2019

0000000007173618268З/03-ППТ2.1

ВОЛС ПАО "Ростелеком"

Том 1.3.2.1.1 Часть 2.
Проект планировки территории
Книга 1. Основная часть ППТ.
Территория пункта Б

Стадия	Лист	Листов
ППТ	40	56

Чертеж границ зоны планируемого размещения линейного объекта
М 1:2000

АО "Гипросвязь-4"

ф А3

ИНВ.№ПОДЛ. | ПОДПИСЬ И ДАТА | ВЗАМ. ИНВ. №

С
З
Ю

Большелуцкое сельское поселение

Примечания:

1. Границы зон планируемого размещения объектов капитального строительства, входящих в состав линейных объектов отсутствуют в связи с отсутствием объектов капитального строительства, входящих в состав данного линейного объекта.
2. Границы зон планируемого размещения линейных объектов, подлежащих переносу (переустройству) и зон планируемого размещения линейных объектов, не отражены в связи с их отсутствием.

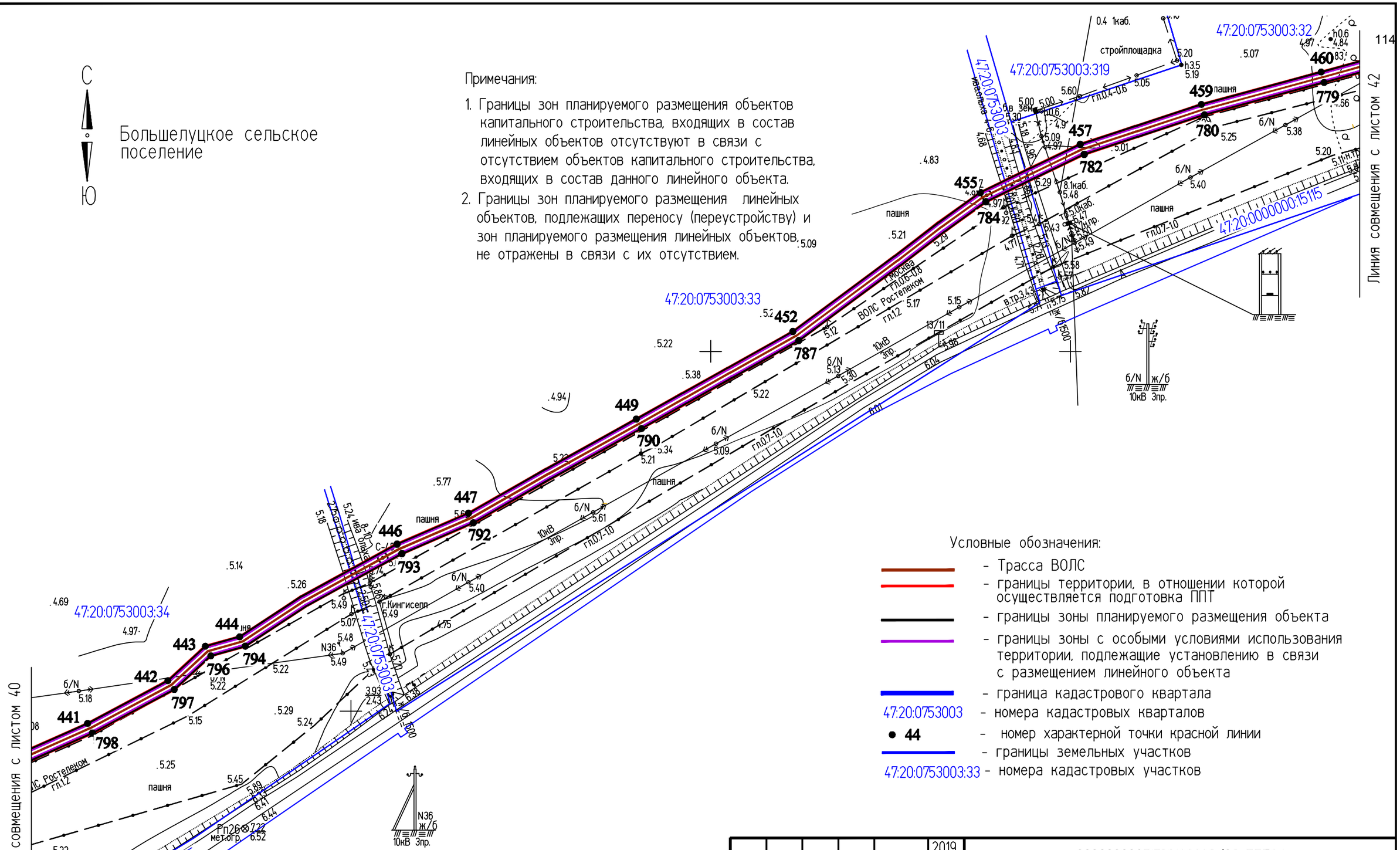

Условные обозначения:

- Трасса ВОЛС
- границы территории, в отношении которой осуществляется подготовка ППТ
- границы зоны планируемого размещения объекта
- границы зоны с особыми условиями использования территории, подлежащие установлению в связи с размещением линейного объекта
- граница кадастрового квартала
- 47:20:0753003 - номера кадастровых кварталов
- 44 - номер характерной точки красной линии
- границы земельных участков
- 47:20:0753003:33 - номера кадастровых участков

					2019
Изм.	Кол.уч.	Лист	№ док.	Подпись	Дата
Разраб.		Чудинова			09.09
Проверил.		Ерхолин			09.09
Н. контр.		Ерхолин			09.09
ГИП		Ильин			09.09

00000000071736182683/03-ППТ2.1

ВОЛС ПАО "Ростелеком"

Том 1.3.2.1.1 Часть 2.
Проект планировки территории
Книга 1. Основная часть ППТ.
Территория пункта Б

Стадия	Лист	Листов
ППТ	41	56

Чертеж границ зоны планируемого размещения линейного объекта
М 1:2000

АО "Гипросвязь-4"

ф А3

ИНВ.№ПОДЛ. | ПОДПИСЬ И ДАТА | ВЗАМ. ИНВ. №

С

Ю

Большелуцкое сельское поселение

Примечания:

1. Границы зон планируемого размещения объектов капитального строительства, входящих в состав линейных объектов отсутствуют в связи с отсутствием объектов капитального строительства, входящих в состав данного линейного объекта.
2. Границы зон планируемого размещения линейных объектов, подлежащих переносу (переустройству) и зон планируемого размещения линейных объектов, не отражены в связи с их отсутствием.

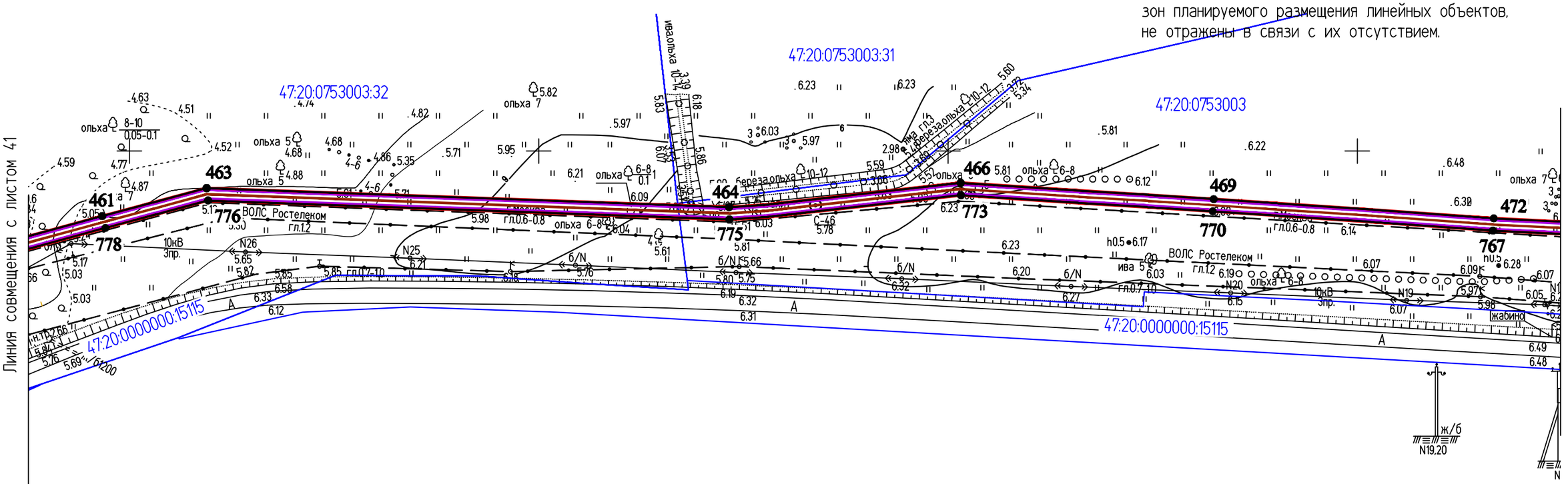

Условные обозначения:

- Трасса ВОЛС
- границы территории, в отношении которой осуществляется подготовка ППТ
- границы зоны планируемого размещения объекта
- границы зоны с особыми условиями использования территории, подлежащие установлению в связи с размещением линейного объекта
- граница кадастрового квартала
- 47:20:0753003 - номера кадастровых кварталов
- • 44 - номер характерной точки красной линии
- границы земельных участков
- 47:20:0753003:31 - номера кадастровых участков

Изм.	Кол.уч.	Лист	№ док.	Подпись	Дата
Разраб.		Чудинова			09.09
Проверил.		Ерхолин			09.09
Н. контр.		Ерхолин			09.09
ГИП		Ильин			09.09

2019

00000000071736182683/03-ППТ2.1

ВОЛС ПАО "Ростелеком"

Том 1.3.2.1.1 Часть 2.
Проект планировки территории
Книга 1. Основная часть ППТ.
Территория пункта Б

Стадия	Лист	Листов
ППТ	42	56

Чертеж границ зоны планируемого размещения линейного объекта
М 1:2000

АО "Гипросвязь-4"

ф А3

Инв. № подл. | Подпись и дата | Взам. инв. №

С
З
Ю

Большелуцкое сельское поселение

Примечания:

1. Границы зон планируемого размещения объектов капитального строительства, входящих в состав линейных объектов отсутствуют в связи с отсутствием объектов капитального строительства, входящих в состав данного линейного объекта.
2. Границы зон планируемого размещения линейных объектов, подлежащих переносу (переустройству) и зон планируемого размещения линейных объектов, не отражены в связи с их отсутствием.

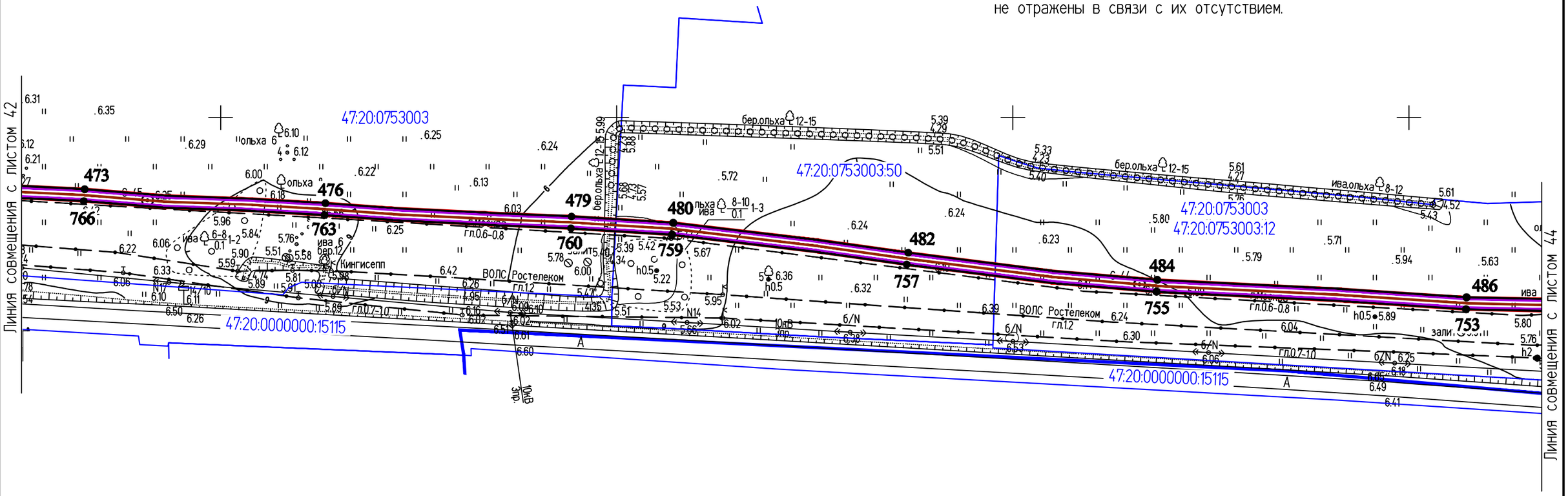

Условные обозначения:

- Трасса ВОЛС
- границы территории, в отношении которой осуществляется подготовка ППТ
- границы зоны планируемого размещения объекта
- границы зоны с особыми условиями использования территории, подлежащие установлению в связи с размещением линейного объекта
- граница кадастрового квартала
- 47:20:0753003 - номера кадастровых кварталов
- • 44 - номер характерной точки красной линии
- границы земельных участков
- 47:20:0753003:50 - номера кадастровых участков

					2019	0000000007173618268 3/03-ППТ2.1		
						ВОЛС ПАО "Ростелеком"		
Изм.	Кол.уч.	Лист	№ док.	Подпись	Дата	Том 1.3.2.1.1 Часть 2. Проект планировки территории Книга 1. Основная часть ППТ. Территория пункта Б	Стадия	Лист	Листов
Разраб.		Чудинова			09.09		ППТ	43	56
Проверил.		Ерхолин			09.09				
Н. контр.		Ерхолин			09.09	Чертеж границ зоны планируемого размещения линейного объекта М 1:2000	АО "Гипросвязь-4"		
ГИП		Ильин			09.09				

ИНВ.№ ПОДЛ. | ПОДПИСЬ И ДАТА | ВЗАМ. ИНВ. №

ф А3

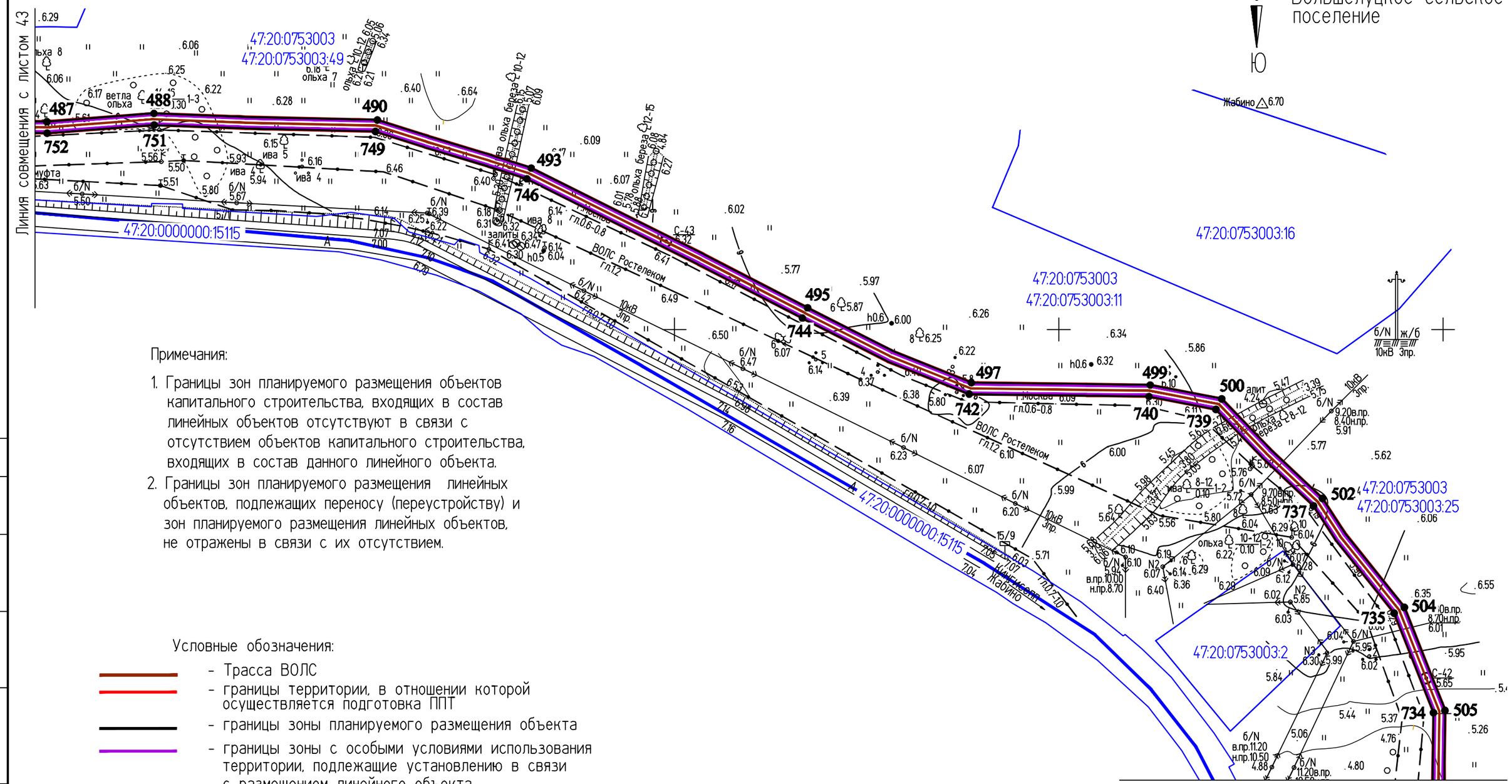

Примечания:

1. Границы зон планируемого размещения объектов капитального строительства, входящих в состав линейных объектов отсутствуют в связи с отсутствием объектов капитального строительства, входящих в состав данного линейного объекта.
2. Границы зон планируемого размещения линейных объектов, подлежащих переносу (переустройству) и зон планируемого размещения линейных объектов, не отражены в связи с их отсутствием.

Условные обозначения:

- Трасса ВОЛС
- границы территории, в отношении которой осуществляется подготовка ППТ
- границы зоны планируемого размещения объекта
- границы зоны с особыми условиями использования территории, подлежащие установлению в связи с размещением линейного объекта
- граница кадастрового квартала
- 47:20:0753003 - номера кадастровых кварталов
- ● 44 - номер характерной точки красной линии
- границы земельных участков
- 47:20:0753003:49 - номера кадастровых участков

Изм.	Кол.уч.	Лист	№ док.	Подпись	Дата
					2019
Разраб.		Чудинова			09.09
Проверил.		Ерхолин			09.09
Н. контр.		Ерхолин			09.09
ГИП		Ильин			09.09

00000000071736182683/03-ППТ2.1

ВОЛС ПАО "Ростелеком"

Том 1.3.2.1.1 Часть 2.
Проект планировки территории
Книга 1. Основная часть ППТ.
Территория пункта Б

Стадия	Лист	Листов
ППТ	44	56

Чертеж границ зоны планируемого размещения линейного объекта
М 1:2000

АО "Гипросвязь-4"

ф А3

ИНВ.N°ПОДЛ. | ПОДПИСЬ И ДАТА | ВЗАМ. ИНВ. N°

Линия совмещения с листом 44

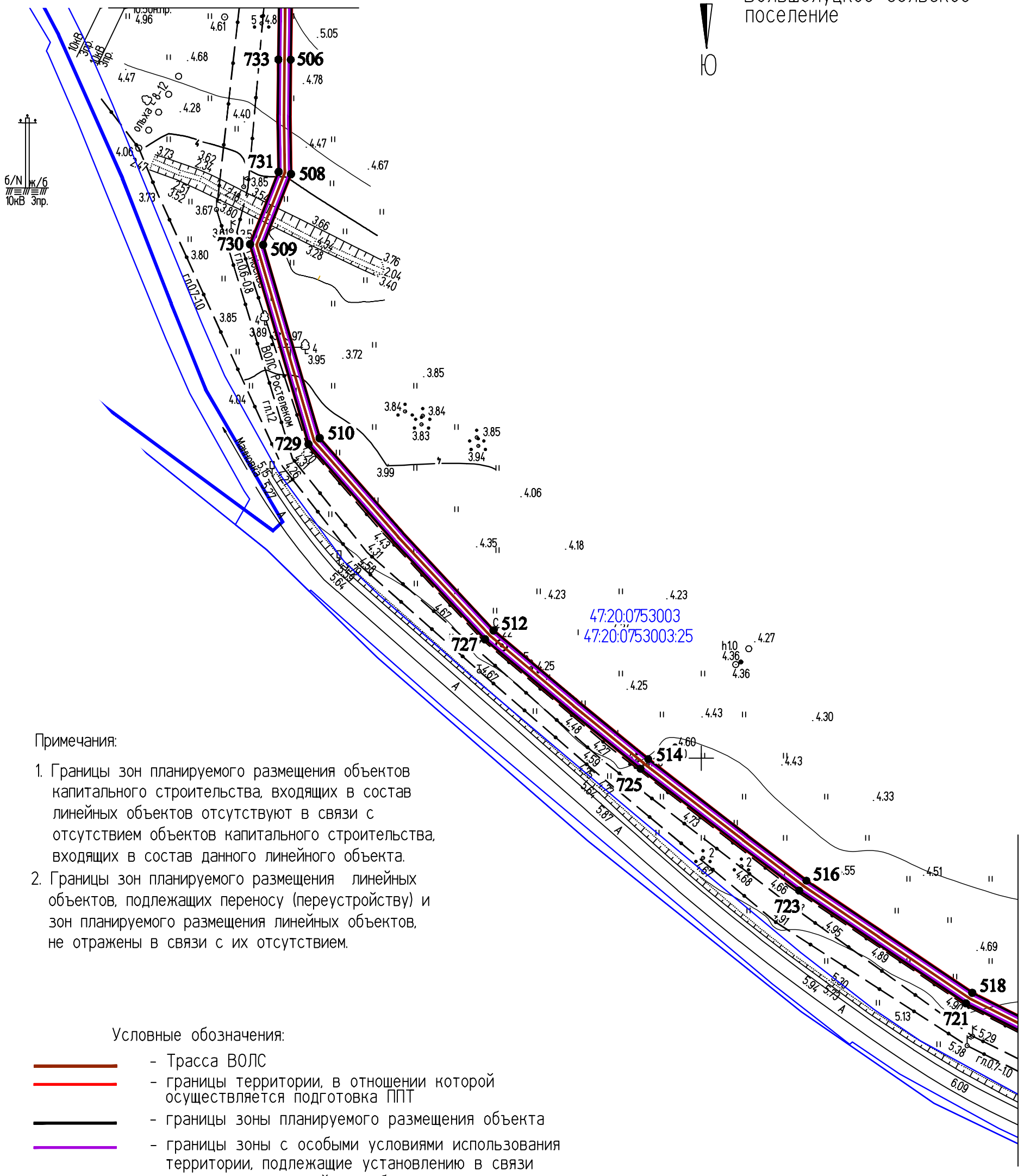

Линия совмещения с листом 46

Примечания:

1. Границы зон планируемого размещения объектов капитального строительства, входящих в состав линейных объектов отсутствуют в связи с отсутствием объектов капитального строительства, входящих в состав данного линейного объекта.
2. Границы зон планируемого размещения линейных объектов, подлежащих переносу (переустройству) и зон планируемого размещения линейных объектов, не отражены в связи с их отсутствием.

Условные обозначения:

- Трасса ВОЛС
- границы территории, в отношении которой осуществляется подготовка ППТ
- границы зоны планируемого размещения объекта
- границы зоны с особыми условиями использования территории, подлежащие установлению в связи с размещением линейного объекта
- граница кадастрового квартала
- 47:20:0753003 - номера кадастровых кварталов
- ● 44 - номер характерной точки красной линии
- границы земельных участков
- 47:20:0753003:25 - номера кадастровых участков

Изм.	Кол.уч.	Лист	№ док.	Подпись	Дата
Разраб.		Чудинова			09.09
Проверил.		Ерхолин			09.09
Н. контр.		Ерхолин			09.09
ГИП		Ильин			09.09

2019

00000000071736182683/03-ППТ2.1

ВОЛС ПАО "Ростелеком"

Том 1.3.2.1.1 Часть 2.
Проект планировки территории
Книга 1. Основная часть ППТ.
Территория пункта Б

Стадия	Лист	Листов
ППТ	45	56

Чертеж границ зоны планируемого размещения линейного объекта
М 1:2000

АО "Гипросвязь-4"

ф А3

ИНВ.N°ПОДЛ. | ПОДПИСЬ И ДАТА | ВЗАМ. ИНВ. N°

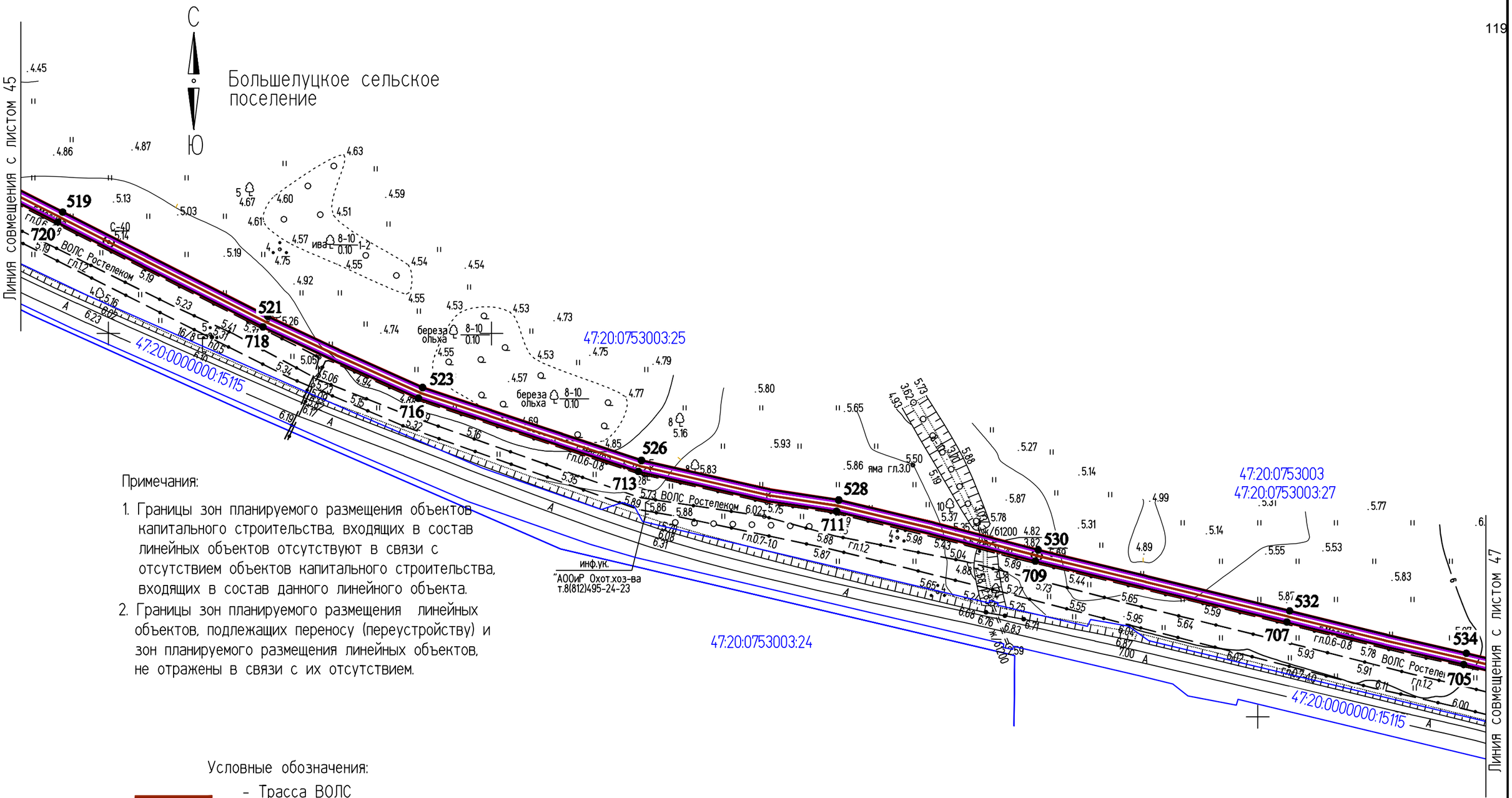

Примечания:

1. Границы зон планируемого размещения объектов капитального строительства, входящих в состав линейных объектов отсутствуют в связи с отсутствием объектов капитального строительства, входящих в состав данного линейного объекта.
2. Границы зон планируемого размещения линейных объектов, подлежащих переносу (переустройству) и зон планируемого размещения линейных объектов, не отражены в связи с их отсутствием.

Условные обозначения:

- Трасса ВОЛС
- границы территории, в отношении которой осуществляется подготовка ППТ
- границы зоны планируемого размещения объекта
- границы зоны с особыми условиями использования территории, подлежащие установлению в связи с размещением линейного объекта
- граница кадастрового квартала
- 47:20:0753003 - номера кадастровых кварталов
- • 44 - номер характерной точки красной линии
- границы земельных участков
- 47:20:0753003:25 - номера кадастровых участков

Изм.	Кол.уч.	Лист	№ док.	Подпись	Дата
					2019
Разраб.		Чудинова			09.09
Проверил.		Ерхолин			09.09
Н. контр.		Ерхолин			09.09
ГИП		Ильин			09.09

00000000071736182683/03-ППТ2.1

ВОЛС ПАО "Ростелеком"

Том 1.3.2.1.1 Часть 2.
Проект планировки территории
Книга 1. Основная часть ППТ.
Территория пункта Б

Стадия	Лист	Листов
ППТ	46	56

Чертеж границ зоны планируемого размещения линейного объекта
М 1:2000

АО "Гипросвязь-4"

ф А3

ИНВ.№ ПОДЛ. | ПОДПИСЬ И ДАТА | ВЗАМ. ИНВ. №

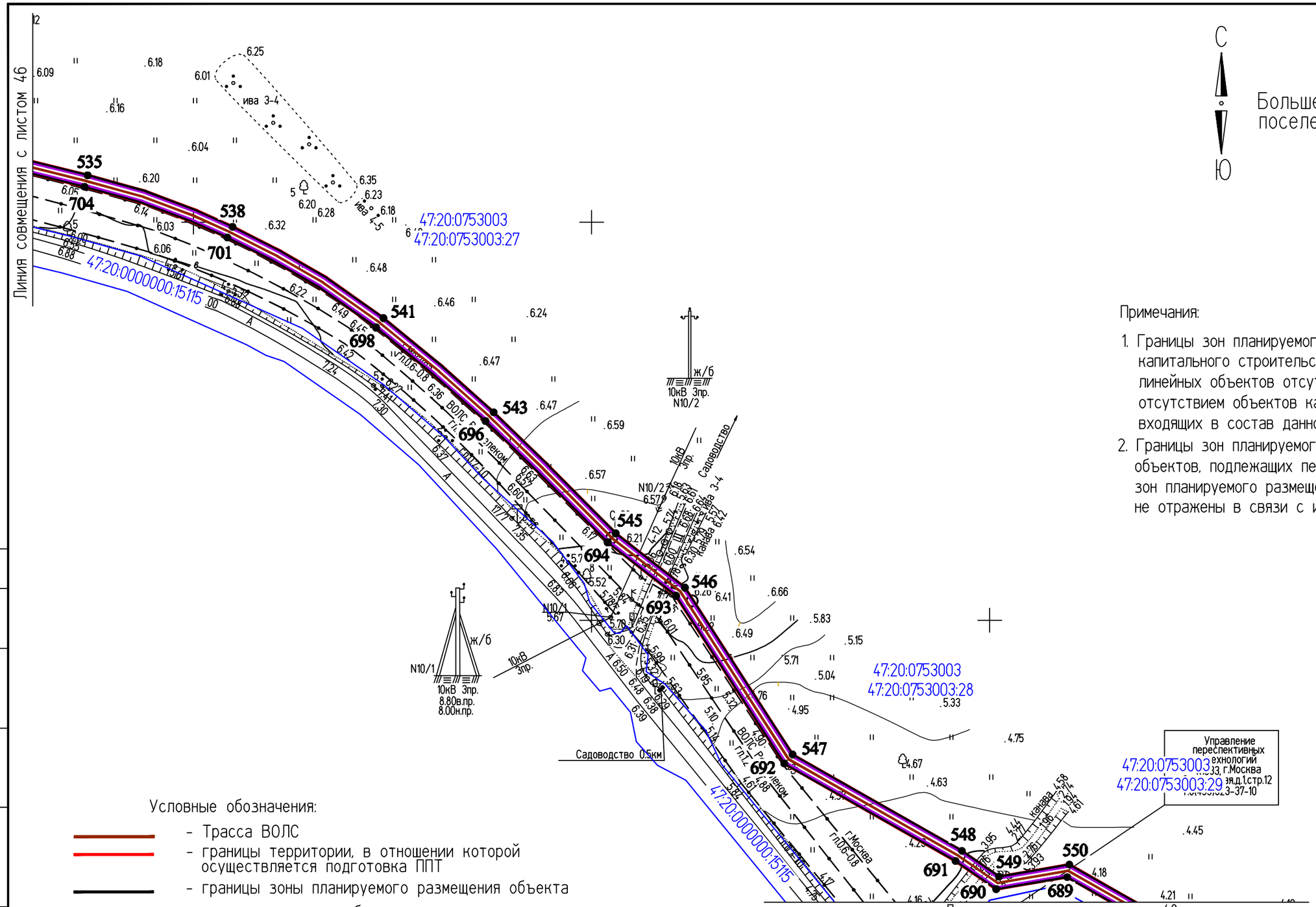

С

Ю

Большелуцкое сельское поселение

Примечания:

1. Границы зон планируемого размещения объектов капитального строительства, входящих в состав линейных объектов отсутствуют в связи с отсутствием объектов капитального строительства, входящих в состав данного линейного объекта.
2. Границы зон планируемого размещения линейных объектов, подлежащих переносу (переустройству) и зон планируемого размещения линейных объектов, не отражены в связи с их отсутствием.

Условные обозначения:

- Трасса ВОЛС
- границы территории, в отношении которой осуществляется подготовка ППТ
- границы зоны планируемого размещения объекта
- границы зоны с особыми условиями использования территории, подлежащие установлению в связи с размещением линейного объекта
- граница кадастрового квартала

47:20:0753003 - номера кадастровых кварталов

• 44 - номер характерной точки красной линии

- границы земельных участков

47:20:0753003:27 - номера кадастровых участков

Изм.	Кол.уч.	Лист	№ док.	Подпись	Дата
Разраб.		Чудинова			09.09
Проверил.		Ерхолин			09.09
Н. контр.		Ерхолин			09.09
ГИП		Ильин			09.09

2019

00000000071736182683/03-ППТ2.1

ВОЛС ПАО "Ростелеком"

Том 1.3.2.1.1 Часть 2.
Проект планировки территории
Книга 1. Основная часть ППТ.
Территория пункта Б

Стадия	Лист	Листов
ППТ	47	56

Чертеж границ зоны планируемого размещения линейного объекта
М 1:2000

АО "Гипросвязь-4"

ф А3

ИНВ.№ПОДЛ. | ПОДПИСЬ И ДАТА | ВЗАМ. ИНВ. №

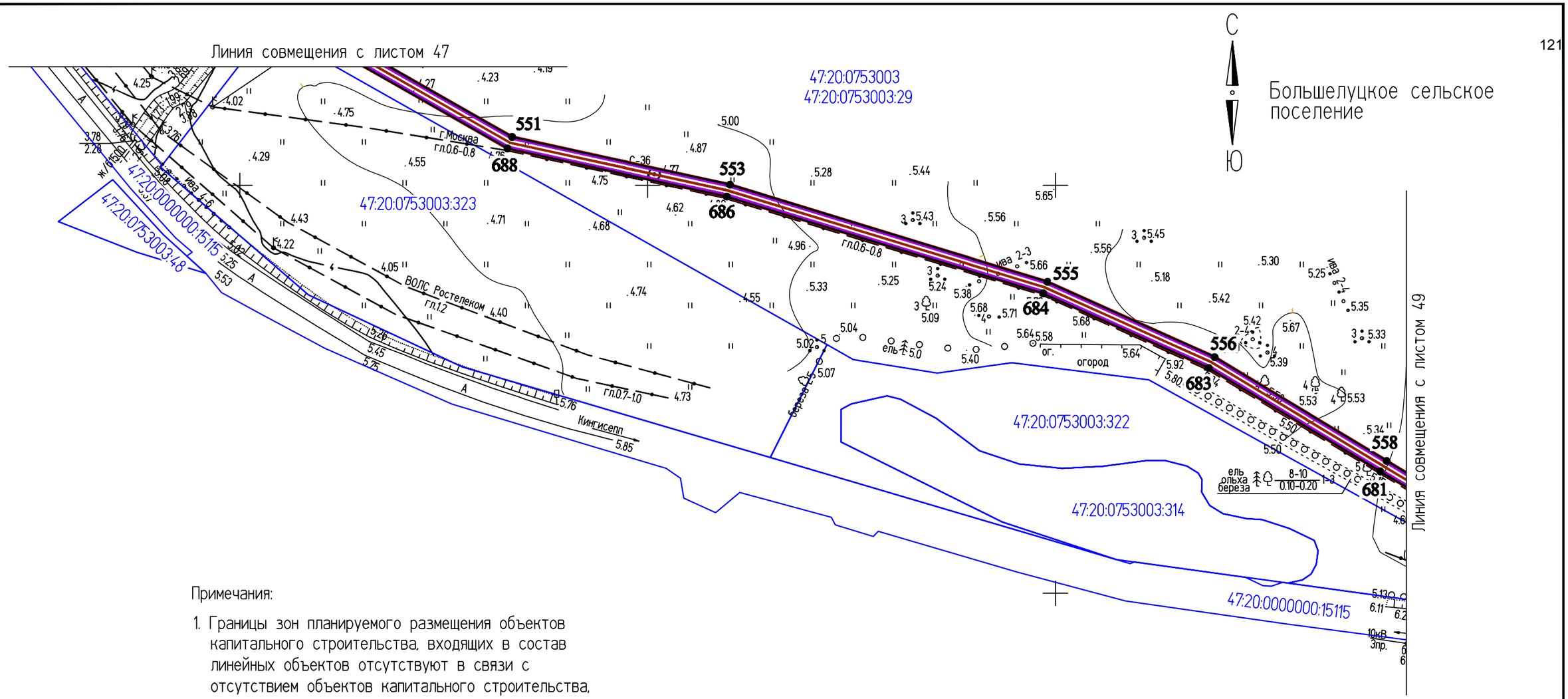

Примечания:

1. Границы зон планируемого размещения объектов капитального строительства, входящих в состав линейных объектов отсутствуют в связи с отсутствием объектов капитального строительства, входящих в состав данного линейного объекта.
2. Границы зон планируемого размещения линейных объектов, подлежащих переносу (переустройству) и зон планируемого размещения линейных объектов, не отражены в связи с их отсутствием.

Условные обозначения:

- Трасса ВОЛС
- границы территории, в отношении которой осуществляется подготовка ППТ
- границы зоны планируемого размещения объекта
- границы зоны с особыми условиями использования территории, подлежащие установлению в связи с размещением линейного объекта
- граница кадастрового квартала
- 47:20:0753003 - номера кадастровых кварталов
- • 44 - номер характерной точки красной линии
- границы земельных участков
- 47:20:0753003:29 - номера кадастровых участков

Изм.	Кол.уч.	Лист	№ док.	Подпись	Дата
					2019
Разраб.		Чудинова			09.09
Проверил.		Ерхолин			09.09
Н. контр.		Ерхолин			09.09
ГИП		Ильин			09.09

00000000071736182683/03-ППТ2.1

ВОЛС ПАО "Ростелеком"

Том 1.3.2.1.1 Часть 2.
Проект планировки территории
Книга 1. Основная часть ППТ.
Территория пункта Б

Стадия	Лист	Листов
ППТ	48	56

Чертеж границ зоны планируемого размещения линейного объекта
М 1:2000

АО "Гипросвязь-4"

ф А3

ИНВ.№ПОДЛ. | ПОДПИСЬ И ДАТА | ВЗАМ. ИНВ. №

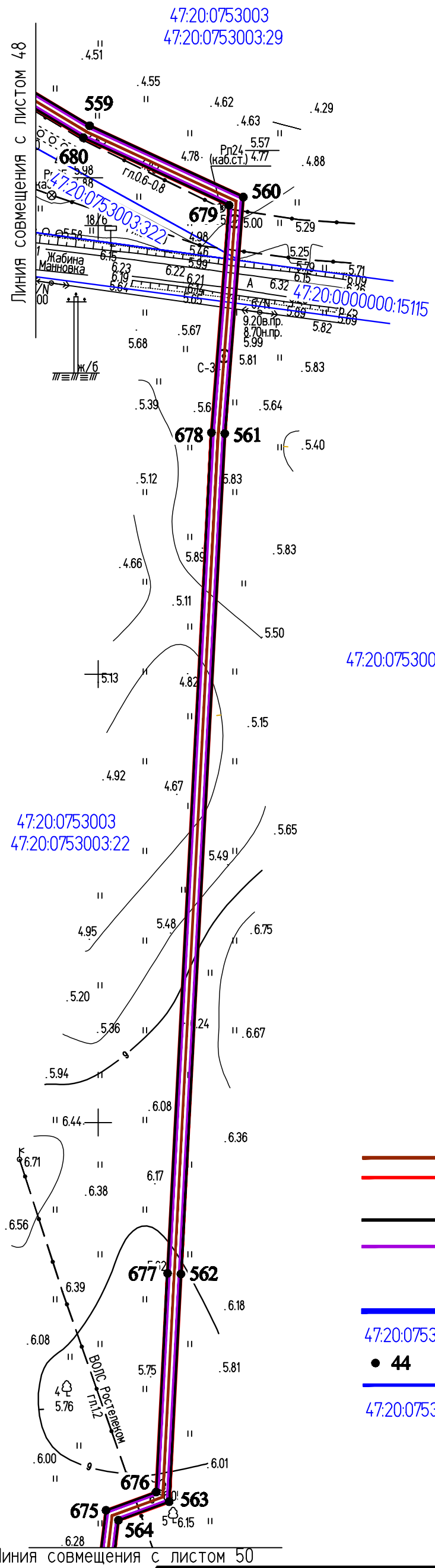

С

Ю

Большелуцкое сельское поселение

Примечания:

1. Границы зон планируемого размещения объектов капитального строительства, входящих в состав линейных объектов отсутствуют в связи с отсутствием объектов капитального строительства, входящих в состав данного линейного объекта.
2. Границы зон планируемого размещения линейных объектов, подлежащих переносу (переустройству) и зон планируемого размещения линейных объектов, не отражены в связи с их отсутствием.

Условные обозначения:

- Трасса ВОЛС
- границы территории, в отношении которой осуществляется подготовка ППТ
- границы зоны планируемого размещения объекта
- границы зоны с особыми условиями использования территории, подлежащие установлению в связи с размещением линейного объекта
- граница кадастрового квартала

47:20:0753003 - номера кадастровых кварталов

• 44 - номер характерной точки красной линии

- границы земельных участков

47:20:0753003:29 - номера кадастровых участков

					2019
Изм.	Кол.уч.	Лист	№ док.	Подпись	Дата
Разраб.		Чудинова			09.09
Проверил.		Ерхолин			09.09
Н. контр.		Ерхолин			09.09
ГИП		Ильин			09.09

00000000071736182683/03-ППТ2.1

ВОЛС ПАО "Ростелеком"

Том 1.3.2.1.1 Часть 2.
Проект планировки территории
Книга 1. Основная часть ППТ.
Территория пункта Б

Стадия	Лист	Листов
ППТ	49	56

Чертеж границ зоны планируемого размещения линейного объекта
М 1:2000

АО "Гипросвязь-4"

ф А3

ИНВ.№ПОДЛ. | ПОДПИСЬ И ДАТА | ВЗАМ. ИНВ. №

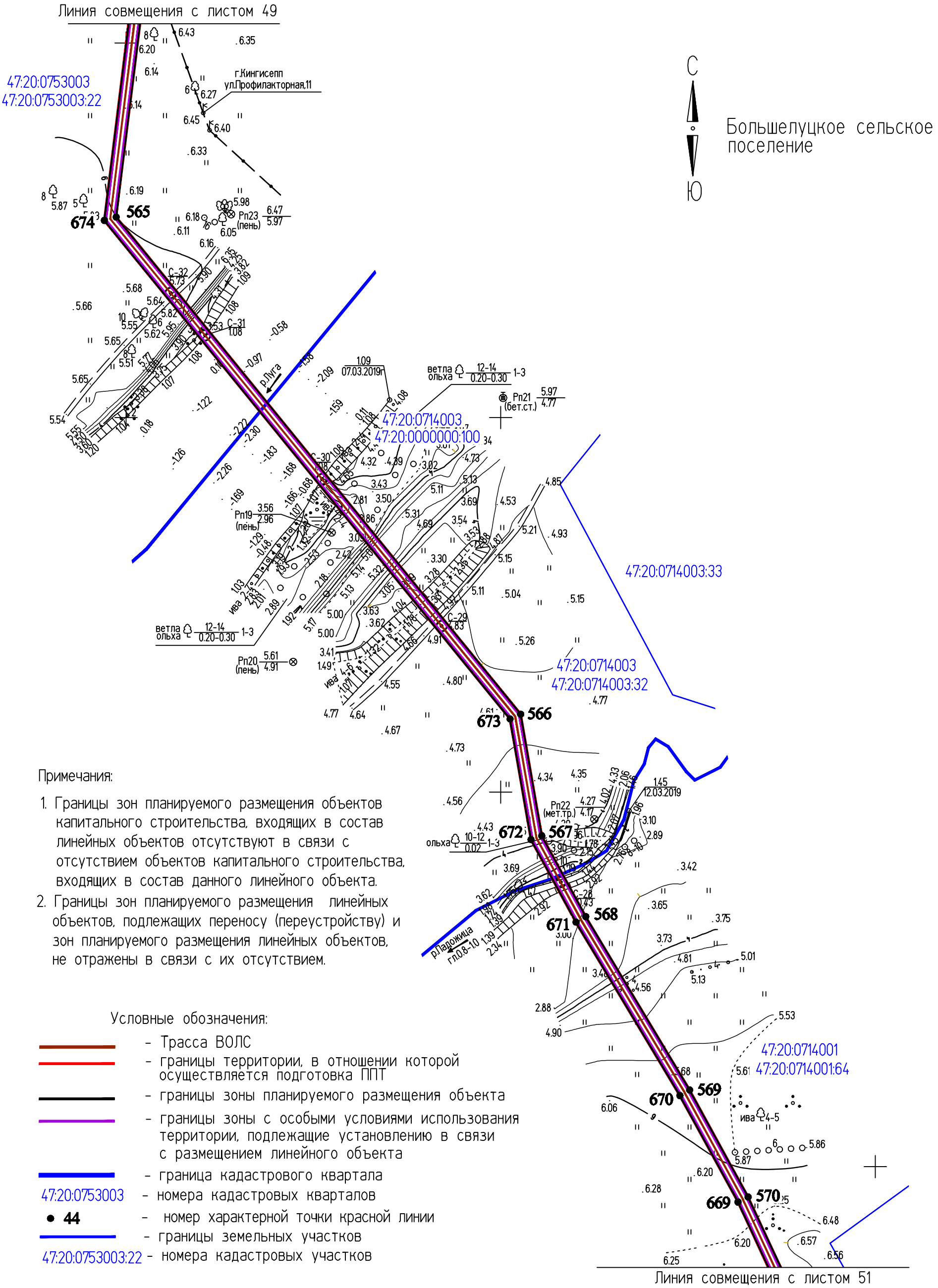

Большелуцкое сельское поселение

Примечания:

1. Границы зон планируемого размещения объектов капитального строительства, входящих в состав линейных объектов отсутствуют в связи с отсутствием объектов капитального строительства, входящих в состав данного линейного объекта.
2. Границы зон планируемого размещения линейных объектов, подлежащих переносу (переустройству) и зон планируемого размещения линейных объектов, не отражены в связи с их отсутствием.

Условные обозначения:

- Трасса ВОЛС
- границы территории, в отношении которой осуществляется подготовка ППТ
- границы зоны планируемого размещения объекта
- границы зоны с особыми условиями использования территории, подлежащие установлению в связи с размещением линейного объекта
- граница кадастрового квартала
- 47:20:0753003 - номера кадастровых кварталов
- ● 44 - номер характерной точки красной линии
- границы земельных участков
- 47:20:0753003:22 - номера кадастровых участков

					2019
Изм.	Кол.уч.	Лист	№ док.	Подпись	Дата
Разраб.		Чудинова			09.09
Проверил.		Ерхолин			09.09
Н. контр.		Ерхолин			09.09
ГИП		Ильин			09.09

0000000007173618268З/03-ППТ2.1

ВОЛС ПАО "Ростелеком"

Том 1.3.2.1.1 Часть 2.
Проект планировки территории
Книга 1. Основная часть ППТ.
Территория пункта Б

Стадия	Лист	Листов
ППТ	50	56

Чертеж границ зоны планируемого размещения линейного объекта
М 1:2000

АО "Гипросвязь-4"

ф А3

ИНВ.№ПОДЛ. | ПОДПИСЬ И ДАТА | ВЗАМ. ИНВ. №

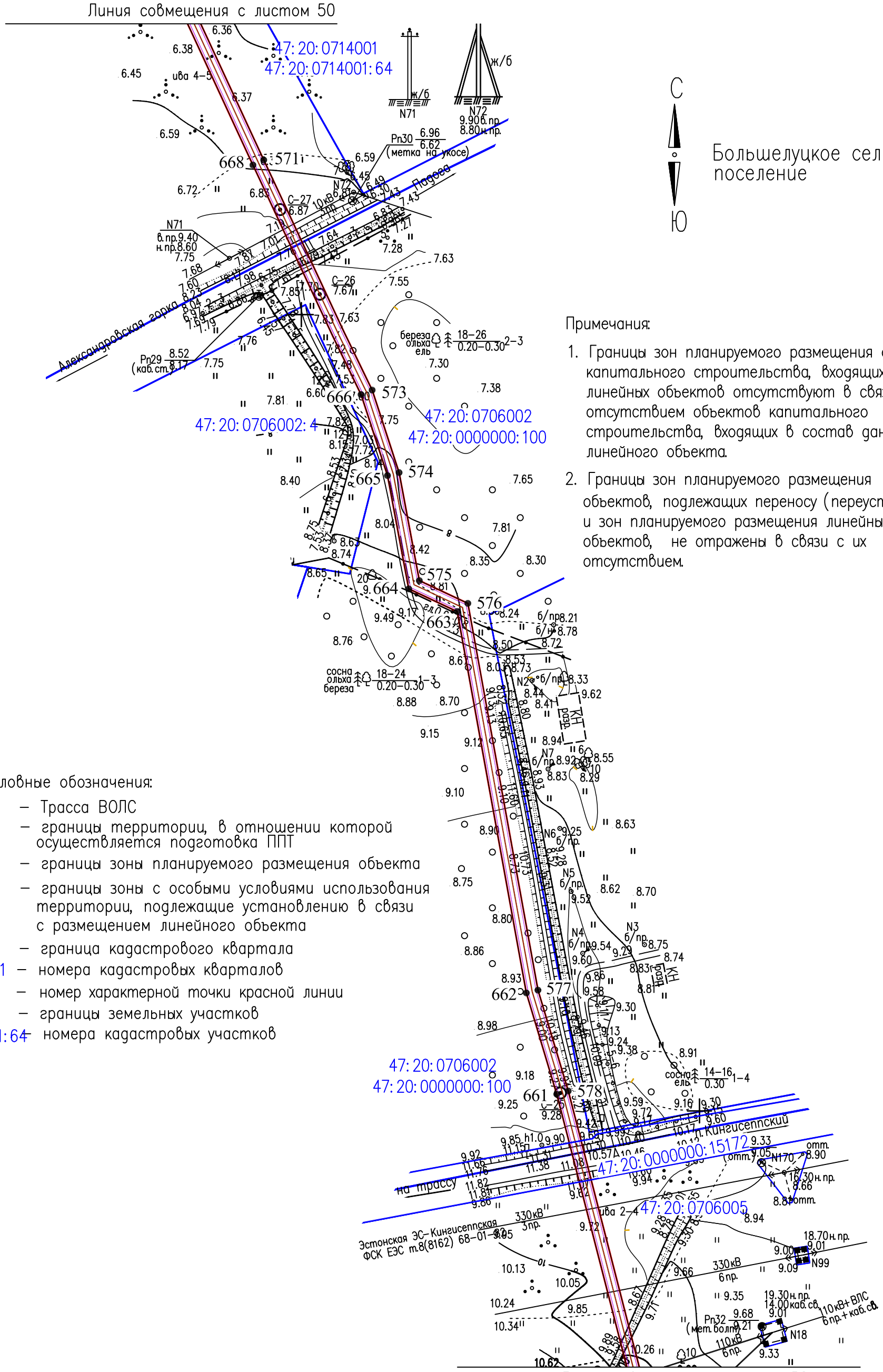

Примечания:

1. Границы зон планируемого размещения объектов капитального строительства, входящих в состав линейных объектов отсутствуют в связи с отсутствием объектов капитального строительства, входящих в состав данного линейного объекта.
2. Границы зон планируемого размещения линейных объектов, подлежащих переносу (переустройству) и зон планируемого размещения линейных объектов, не отражены в связи с их отсутствием.

Условные обозначения:

- Трасса ВОЛС
- границы территории, в отношении которой осуществляется подготовка ППТ
- границы зоны планируемого размещения объекта
- границы зоны с особыми условиями использования территории, подлежащие установлению в связи с размещением линейного объекта
- граница кадастрового квартала
- 47:20:0714001 — номера кадастровых кварталов
- 44 — номер характерной точки красной линии
- границы земельных участков
- 47:20:0714001:64 — номера кадастровых участков

					2019	00000000071736182683/03–ППТ2.1
Изм.	Кол.уч	Лист	№ док.	Подпись	Дата	ВОЛС ПАО "Ростелеком"
Разраб.		Чудинова			09.09	Том 1.3.2.1.1 Часть 2. Проект планировки территории Книга 1. Основная часть ППТ. Территория пункта Б
Проверил.		Ерхолин			09.09	
Н. контр.		Ерхолин			09.09	Чертеж границ зоны планируемого размещения линейного объекта М 1:2000
ГИП		Ильин			09.09	

Стадия	Лист	Листов
ППТ	51	56

АО "Гипросвязь–4"

ИНВ.№ ПОДЛ. | ПОДПИСЬ И ДАТА | ВЗАМ. ИНВ.№

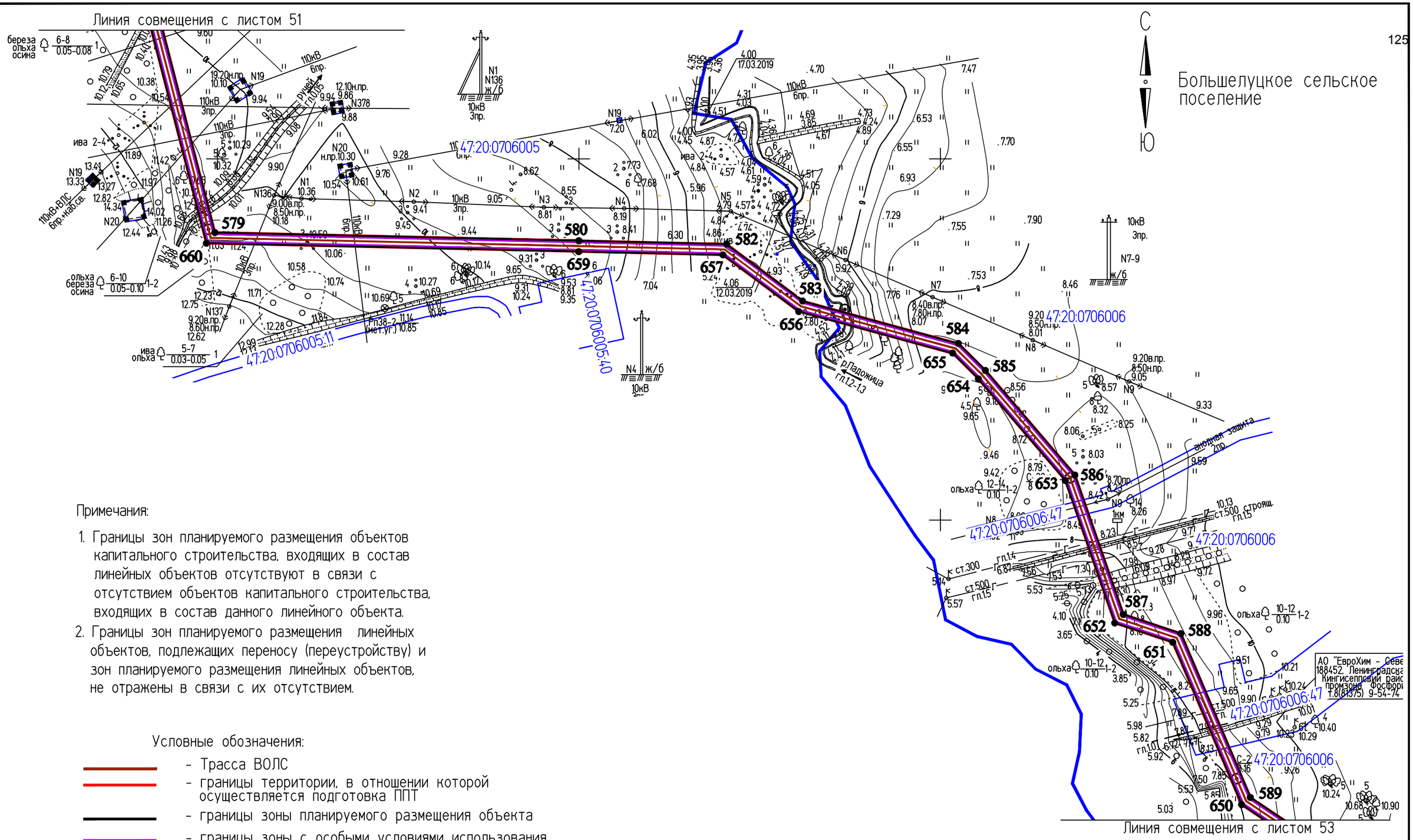

Примечания:

1. Границы зон планируемого размещения объектов капитального строительства, входящих в состав линейных объектов отсутствуют в связи с отсутствием объектов капитального строительства, входящих в состав данного линейного объекта.
2. Границы зон планируемого размещения линейных объектов, подлежащих переносу (переустройству) и зон планируемого размещения линейных объектов, не отражены в связи с их отсутствием.

Условные обозначения:

- Трасса ВОЛС
- границы территории, в отношении которой осуществляется подготовка ППТ
- границы зоны планируемого размещения объекта
- границы зоны с особыми условиями использования территории, подлежащие установлению в связи с размещением линейного объекта
- граница кадастрового квартала
- 47:20:0712006 - номера кадастровых кварталов
- ● 44 - номер характерной точки красной линии
- границы земельных участков
- 47:20:0706006:47 - номера кадастровых участков

Изм.	Кол.уч.	Лист	№ док.	Подпись	Дата
Разраб.		Чудинова			09.09
Проверил.		Ерхолин			09.09
Н. контр.		Ерхолин			09.09
ГИП		Ильин			09.09

2019

0000000007173618268З/03-ППТ2.1

ВОЛС ПАО "Ростелеком"

Том 1.3.2.1.1 Часть 2.
Проект планировки территории
Книга 1. Основная часть ППТ.
Территория пункта Б

Стадия	Лист	Листов
ППТ	52	56

Чертеж границ зоны планируемого размещения линейного объекта
М 1:2000

АО "Гипросвязь-4"

ф А3

ИНВ.№ПОДЛ. | ПОДПИСЬ И ДАТА | ВЗАМ. ИНВ. №

Линия совмещения с листом 52

С
Ю

Большелуцкое сельское поселение

Примечания:

1. Границы зон планируемого размещения объектов капитального строительства, входящих в состав линейных объектов отсутствуют в связи с отсутствием объектов капитального строительства, входящих в состав данного линейного объекта.
2. Границы зон планируемого размещения линейных объектов, подлежащих переносу (переустройству) и зон планируемого размещения линейных объектов, не отражены в связи с их отсутствием.

Условные обозначения:

- Трасса ВОЛС
- границы территории, в отношении которой осуществляется подготовка ППТ
- границы зоны планируемого размещения объекта
- границы зоны с особыми условиями использования территории, подлежащие установлению в связи с размещением линейного объекта
- граница кадастрового квартала
- 47:20:0712008 - номера кадастровых кварталов
- 44 - номер характерной точки красной линии
- границы земельных участков
- 47:20:0712008:14 - номера кадастровых участков

47:20:0706006
47:20:0000000:13808
47:20:0712008
47:20:0712008:15
47:20:0712008:14
47:20:0000000:100

590 649 591 648 592 647 593 646 644 595 643 596 642 597 641 598 640 599 639 600 638 601 602 603 637 636 644

ПАО "Ростелеком" г.Кингисепп т.249-98, 240-83

Линия совмещения с листом 54

					2019	0000000007173618268 3/03-ППТ2.1		
						ВОЛС ПАО "Ростелеком"		
Изм.	Кол.уч.	Лист	№ док.	Подпись	Дата	Том 1.3.2.1.1 Часть 2. Проект планировки территории Книга 1. Основная часть ППТ. Территория пункта Б	Стадия	Лист	Листов
Разраб.		Чудинова			09.09		ППТ	53	56
Проверил.		Ерхолин			09.09				
Н. контр.		Ерхолин			09.09	Чертеж границ зоны планируемого размещения линейного объекта М 1:2000	АО "Гипросвязь-4"		
ГИП		Ильин			09.09				

ИНВ.№ПОДЛ. | ПОДПИСЬ И ДАТА | ВЗАМ. ИНВ. №

ф А3

Линия совмещения с листом 53

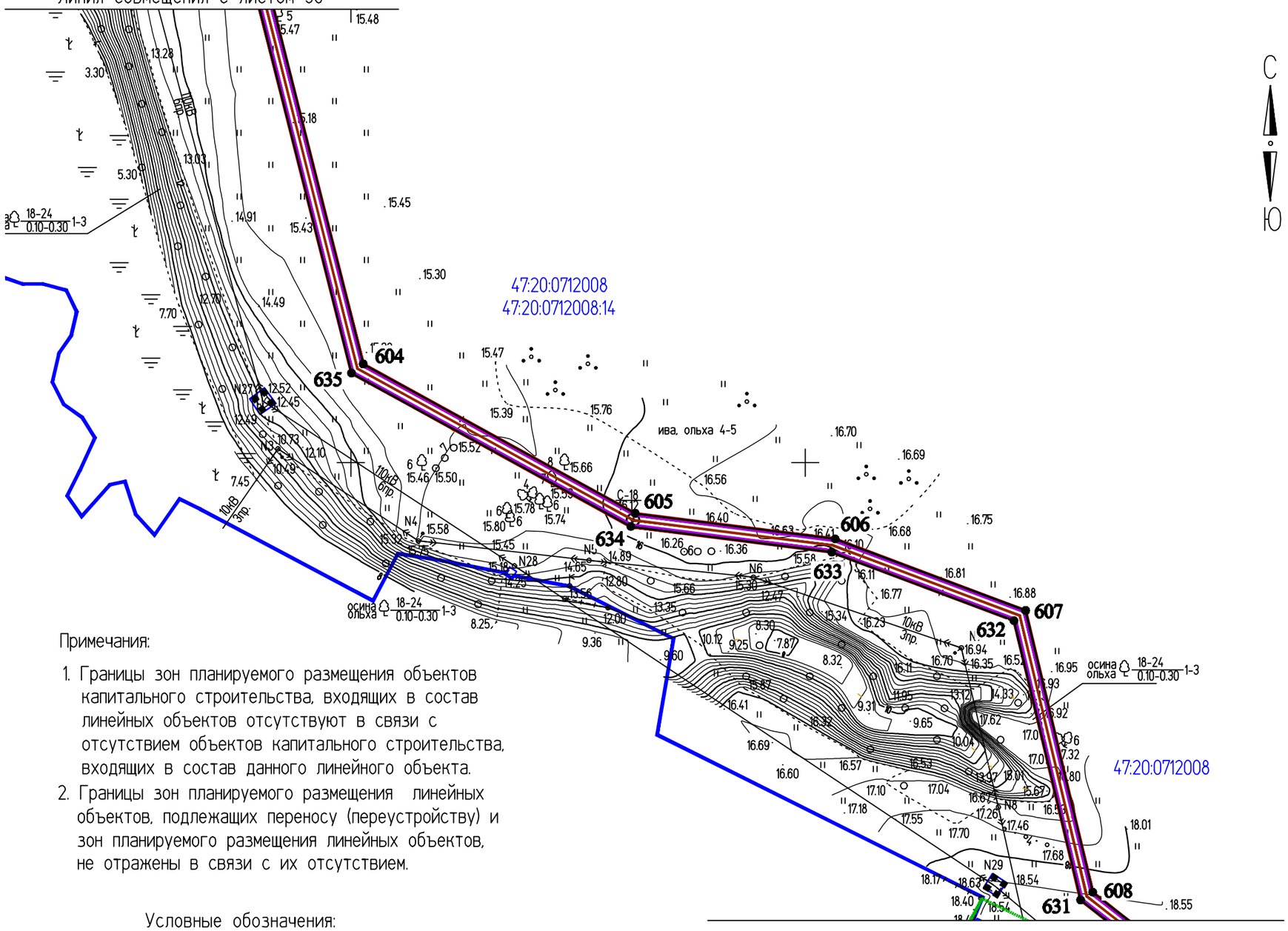

С

Ю

Большелуцкое сельское поселение

47:20:0712008

мет.
110кВ
6пр.

Примечания:

1. Границы зон планируемого размещения объектов капитального строительства, входящих в состав линейных объектов отсутствуют в связи с отсутствием объектов капитального строительства, входящих в состав данного линейного объекта.
2. Границы зон планируемого размещения линейных объектов, подлежащих переносу (переустройству) и зон планируемого размещения линейных объектов, не отражены в связи с их отсутствием.

Условные обозначения:

- Трасса ВОЛС
- границы территории, в отношении которой осуществляется подготовка ППТ
- границы зоны планируемого размещения объекта
- границы зоны с особыми условиями использования территории, подлежащие установлению в связи с размещением линейного объекта
- граница кадастрового квартала
- 47:20:0712008 - номера кадастровых кварталов
- • 44 - номер характерной точки красной линии
- границы земельных участков
- 47:20:0712008:14 - номера кадастровых участков
- границы д. Новопятницкое

Линия совмещения с листом 55

Изм.	Кол.уч.	Лист	№ док.	Подпись	Дата
					2019
Разраб.		Чудинова			09.09
Проверил.		Ерхолин			09.09
Н. контр.		Ерхолин			09.09
ГИП		Ильин			09.09

00000000071736182683/03-ППТ2.1

ВОЛС ПАО "Ростелеком"

Том 1.3.2.1.1 Часть 2.
Проект планировки территории
Книга 1. Основная часть ППТ.
Территория пункта Б

Стадия	Лист	Листов
ППТ	54	56

Чертеж границ зоны планируемого размещения линейного объекта
М 1:2000

АО "Гипросвязь-4"

ф А3

ИНВ.№ПОДЛ. | ПОДПИСЬ И ДАТА | ВЗАМ. ИНВ. №

С

Ю

Большелуцкое сельское поселение

Линия совмещения с листом 54

Линия совмещения с листом 56

47:20:0712001:1

47:20:0712008

47:20:0712008:14

47:20:0712008
47:20:0000000:100

Примечания:

1. Границы зон планируемого размещения объектов капитального строительства, входящих в состав линейных объектов отсутствуют в связи с отсутствием объектов капитального строительства, входящих в состав данного линейного объекта.
2. Границы зон планируемого размещения линейных объектов, подлежащих переносу (переустройству) и зон планируемого размещения линейных объектов, не отражены в связи с их отсутствием.

Условные обозначения:

- Трасса ВОЛС
- границы территории, в отношении которой осуществляется подготовка ППТ
- границы зоны планируемого размещения объекта
- границы зоны с особыми условиями использования территории, подлежащие установлению в связи с размещением линейного объекта
- граница кадастрового квартала
- 47:20:0712008 - номера кадастровых кварталов
- • 44 - номер характерной точки красной линии
- границы земельных участков
- 47:20:0712008:14 - номера кадастровых участков
- границы д. Новопятницкое

Изм.	Кол.уч.	Лист	№ док.	Подпись	Дата
					2019
Разраб.		Чудинова			09.09
Проверил.		Ерхолин			09.09
Н. контр.		Ерхолин			09.09
ГИП		Ильин			09.09

00000000071736182683/03-ППТ2.1

ВОЛС ПАО "Ростелеком"

Том 1.3.2.1.1 Часть 2.
Проект планировки территории
Книга 1. Основная часть ППТ.
Территория пункта Б

Стадия	Лист	Листов
ППТ	55	56

Чертеж границ зоны планируемого размещения линейного объекта
М 1:2000

АО "Гипросвязь-4"

ф А3

ИНВ.№ПОДЛ. | ПОДПИСЬ И ДАТА | ВЗАМ. ИНВ. №

С
Ю

Большелуцкое сельское поселение

Кингисеппское городское поселение

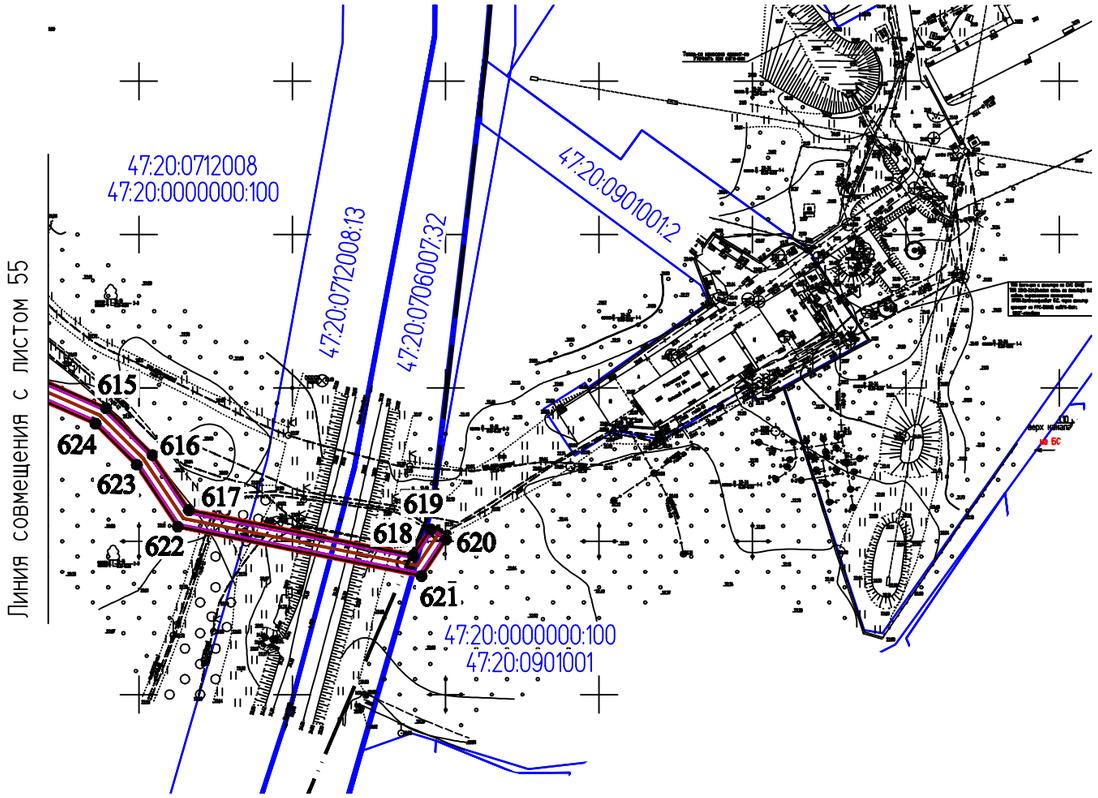

Примечания:

1. Границы зон планируемого размещения объектов капитального строительства, входящих в состав линейных объектов отсутствуют в связи с отсутствием объектов капитального строительства, входящих в состав данного линейного объекта.
2. Границы зон планируемого размещения линейных объектов, подлежащих переносу (переустройству) и зон планируемого размещения линейных объектов, не отражены в связи с их отсутствием.

Условные обозначения:

- Трасса ВОЛС
- границы территории, в отношении которой осуществляется подготовка ППТ
- границы зоны планируемого размещения объекта
- границы зоны с особыми условиями использования территории, подлежащие установлению в связи с размещением линейного объекта
- граница кадастрового квартала
47:20:0712008 - номера кадастровых кварталов
● 44 - номер характерной точки красной линии
- границы земельных участков
47:20:0712008:13 - номера кадастровых участков
- границы муниципальных образований (поселений)

					2019	00000000071736182683/03-ППТ2.1			
						ВОЛС ПАО "Ростелеком"			
Изм.	Кол.уч.	Лист	№ док.	Подпись	Дата				
Разраб.		Чудинова			09.09	Том 1.3.2.1.1 Часть 2. Проект планировки территории Книга 1. Основная часть ППТ. Территория пункта Б	Стадия	Лист	Листов
Проверил.		Ерхолин			09.09		ППТ	56	56
Н. контр.		Ерхолин			09.09	Чертеж границ зоны планируемого размещения линейного объекта М 1:2000	АО "Гипросвязь-4"		
ГИП		Ильин			09.09				

ИНВ.№ ПОДЛ. | ПОДПИСЬ И ДАТА | ВЗАМ. ИНВ. №

ф А3

Выполняется проект планировки территории для размещения линейного объекта: «ВОЛС ПАО «Ростелеком». Назначением указанного объекта является повышение надежности и пропускной способности телекоммуникационных систем на территории Российской Федерации.

Зона планируемого размещения объекта проходит по территории следующих муниципальных образований: Зеленоградского городского округа Калининградской области, муниципального образования «Кингисеппский муниципальный район» Ленинградской области.

1. Наименование, основные характеристики (категория, протяженность, проектная мощность, пропускная способность, грузонапряженность, интенсивность движения) и назначение планируемых для размещения линейных объектов.

Выполняется проект планировки территории для размещения линейного объекта: «ВОЛС ПАО «Ростелеком». Назначением указанного объекта является обеспечение стратегических и экономических интересов РФ, устойчивого функционирования средств связи, включая связь руководства страны с администрацией области, муниципальных образований, войсками, флотом, дислоцированных в Калининградской и Ленинградской области, как в обычных условиях, так и в особый период. Реализация мероприятий позволит усовершенствовать обороноспособность и надежность средств связи РФ.

Зеленоградский городской округ:

От береговой муфты наземная часть трассы волоконно-оптической линии связи (далее-ВОЛС) намечена до пересечения с железной дорогой Зеленоградск – Светлогорск. Пересечение железной дороги Зеленоградск – Светлогорск намечено выполнить в районе железнодорожной платформы «Малиновка». В непосредственной близости от перехода через железную дорогу будут размещены объекты капитального строительства блок-контейнеры береговой станции.

Технологическое присоединение блок-контейнеров береговой станции к трансформаторной подстанции ТП 153-32 будет осуществляться на основании технических условий № Z-5341/19 для присоединения к электрическим сетям, выданных АО «Янтарьэнерго».

От места размещения береговой станции трасса ВОЛС до УС Зеленоградск намечена вдоль железной дороги Зеленоградск – Светлогорск за границей ее полосы отвода с южной стороны до дома № 25 по ул. Зеленой. На данном участке наблюдаются стесненные условия – кабель связи ЗАО «Экран», ВЛ-10 кВ.

В районе дома № 25 ул. Зеленой трасса ПВОЛП заходит в существующую кабельную канализацию ПАО «Ростелеком» (кабельный колодец № 719). И далее по существующей кабельной канализации ПАО «Ростелеком» до здания УС Зеленоградск (Крылова, 5/2).

Согласно «Нормам отвода земель для линий связи» (СН 461-74), во временное пользование на период строительства необходимо оформить землеотвод площадью 1,2951 га по территории муниципального образования «Зеленоградский городской округ». Ширина полосы отвода согласно (СН 461-74) составляет 6м, в стесненных условиях населенных пунктов и труднопроходимой местности, ширина полосы отвода определяется проектом и может быть уменьшена до 2 м (по 1м от оси трассы кабеля).

В постоянный отвод под размещение блок-контейнеров аппаратная-ЭПУ и АДЭС требуется земельный участок с кадастровым номером 39:05:010602:1683, площадью 169 кв.м.

Муниципальное образование «Кингисеппский муниципальный район»:

Зона планируемого размещения объекта проходит по территории муниципального образования «Кингисеппский муниципальный район» от береговой муфты до р. Россонь, расположенной на берегу Нарвского залива проектируемая ВОЛС проходит по трассе недействующего кабеля по залесенной местности. Перед р. Россонь проектируемая ВОЛС отходит от недействующего кабеля, обходит с северной стороны садовые участки, пересекает р. Россонь, проходит в 50-и метрах от границ кладбища, пересекает на км 3/4+750м а/д «подъезд к н.п. Федоровка».

Далее ВОЛС обходит земли н.п. Калливере и выходит к автомобильной дороги местного значения Калливере-Федоровка. С северной стороны автомобильной дороги Калливере - Федоровка по землям сельскохозяйственного назначения до н.п. Федоровка с выходом к автомобильной дороги Лужицы - Первое Мая.

С правой стороны автомобильной дороги Лужицы - Первое Мая в основном по полям с мелиоративными каналами с обходом земель населенных пунктов Федоровка, Кейкино, Дальняя Поляна, Извоз, Пулково с пересечением реконструируемого г/п Кохтла - Ярве - Ленинград до ответвления а/д на н.п. Сала.

На км 82/5 автомобильной дороги Лужицы - Первое Мая, ВОЛС пересекает автомобильную дорогу и по полям проходит до перехода через р. Луга с обходом земель н.п. Сала.

Далее проектируемая ВОЛС пересекает автомобильную дорогу Н119 (Манновка-Кингисепп) на км 10/14 и проходит с северной стороны по полям с мелиоративными каналами с обходом земель ПС 35 кВ «Жабино». На км 18 проектируемая ВОЛС пересекает автомобильную дорогу Н119 (Манновка-Кингисепп) и далее следует до автомобильной дороги, ведущей к п. Кингисеппский. Далее проектируемая ВОЛС пересекает строящийся и действующий г/п отвод d=500 к ГРС «Фосфорит 2» и выходит к участку незавершенного строительства автомобильной дороги «Нарва» (обход г. Кингисепп).

Проектируемая ВОЛС пересекает автомобильную дорогу «Нарва» (обход г. Кингисепп) рядом с переходом кабеля ПАО «Ростелеком» и по залесенной овражистой местности выходит к коридору ВЛ 35 и 110 кв, далее вдоль ВЛ 110 кВ по необрабатываемым полям, залесенному участку с пересечением газопроводов Кингисепп - Сланцы d=400 и d=300 выходит к а/д «Нарва».

Переход а/д «Нарва» намечен на км 127/22, далее проектируемая ВОЛС проходит в существующей кабельной канализации и далее до ввода в береговую станцию (БС).

Согласно «Нормам отвода земель для линий связи» (СН 461-74), во временное пользование на период строительства необходимо оформить землеотвод площадью 24,8564 га по территории муниципального образования «Кингисеппский муниципальный район». Ширина полосы отвода согласно (СН 461-74) составляет 6м, в стесненных условиях населенных пунктов и труднопроходимой местности, ширина полосы отвода определяется проектом и может быть уменьшена до 2 м (по 1м от оси трассы кабеля).

Для прокладки кабеля ВОЛС принят 16-ти волоконный оптический кабель в грунте и в кабельной канализации:

Кабель марки ДПС с числом волокон 16, с растягивающим усилием 7кН – для прокладки в грунт, в кабельной канализации и внутри зданий.

Оптический кабель марки ДПС предназначен для прокладки в грунт, по мостам и эстакадам, в кабельной канализации, в коллекторах, в тоннелях, в лотках, внутри зданий. Допускается прокладка в грунтах, подверженных мерзлотным деформациям при стойкости ОК к растягивающим усилиям не менее 20 кН. Кабель модульной конструкции, центральный элемент - стеклопластиковый пруток, бронепокров из стальных оцинкованных проволок.

Температура эксплуатации от -50 до +70. Срок службы 25 лет.

2. Перечень субъектов Российской федерации, перечень муниципальных районов, городских округов в составе субъектов Российской Федерации, перечень поселений, населенных пунктов, внутригородских территорий городов федерального значения, на территориях которых устанавливаются зоны планируемого размещения линейных объектов.

Линейный объект: «ВОЛС ПАО «Ростелеком» расположен на территории: Зеленоградский городской округ Калининградской области, муниципального образования «Кингисеппский муниципальный район» Ленинградской области.

ПЕРЕЧЕНЬ КООРДИНАТ ХАРАКТЕРНЫХ ТОЧЕК ГРАНИЦЫ ЗОНЫ ПЛАНИРУЕМОГО РАЗМЕЩЕНИЯ ЛИНЕЙНОГО ОБЪЕКТА

Каталог координат углов поворота границ проектируемого размещения линейного объекта

Каталог координат		
Обозначение характерных точек красных линий	Координаты, м	
	X	Y
1	381124,99	1185394,14
2	381130,81	1185392,67
3	381139,33	1185421,79
4	381144,30	1185429,70
5	381152,75	1185460,54
6	381175,33	1185543,96
7	381187,88	1185591,00
8	381192,00	1185606,47
9	381200,03	1185635,90
10	381208,18	1185666,36
11	381219,05	1185706,20
12	381223,64	1185724,69
13	381227,96	1185741,62
14	381229,52	1185768,87
15	381238,51	1185770,31
16	381239,55	1185777,52
17	381239,09	1185804,31
18	381238,39	1185840,20
19	381238,63	1185849,61
20	381239,79	1185894,67
21	381240,32	1185915,69
22	381241,07	1185946,39
23	381240,13	1185973,79
24	381239,37	1185996,65
25	381238,42	1186022,88
26	381238,00	1186034,49
27	381237,38	1186047,37
28	381236,87	1186057,90
29	381235,36	1186089,05
30	381234,98	1186116,82
31	381234,61	1186144,46
32	381234,14	1186179,38
33	381233,80	1186204,93
34	381233,21	1186234,01
35	381232,88	1186251,59
36	381232,63	1186286,90
37	381231,81	1186327,23
38	381231,44	1186357,72
39	381231,27	1186368,87
40	381231,81	1186397,26
41	381231,62	1186430,63
42	381229,48	1186457,82
43	381228,24	1186506,28
44	381227,37	1186546,65
45	381226,87	1186571,41

Каталог координат		
Обозначение характерных точек красных линий	Координаты, м	
	X	Y
46	381228,07	1186600,24
47	381229,04	1186605,04
48	381241,19	1186654,60
49	381251,79	1186691,15
50	381261,16	1186731,04
51	381266,39	1186751,49
52	381272,35	1186773,93
53	381246,63	1186786,18
54	381257,39	1186814,68
55	381258,28	1186814,50
56	381262,60	1186826,00
57	381264,58	1186826,30
58	381264,01	1186829,21
59	381260,53	1186828,28
60	381256,42	1186817,94
61	381255,58	1186818,11
62	381254,15	1186814,71
63	381242,94	1186782,73
64	381265,75	1186772,60
65	381260,59	1186752,99
66	381255,33	1186732,47
67	381245,98	1186692,68
68	381235,39	1186656,15
69	381223,19	1186606,35
70	381222,10	1186600,96
71	381220,87	1186571,47
72	381221,38	1186546,53
73	381222,24	1186506,14
74	381223,49	1186457,51
75	381225,62	1186430,37
76	381225,81	1186397,30
77	381225,27	1186368,89
78	381225,44	1186357,65
79	381225,81	1186327,13
80	381226,63	1186286,82
81	381226,88	1186251,51
82	381227,22	1186233,89
83	381227,80	1186204,83
84	381228,14	1186179,29
85	381228,61	1186144,38
86	381228,98	1186116,74
87	381229,36	1186088,87
88	381230,88	1186057,61
89	381231,39	1186047,08
90	381232,01	1186034,24

Каталог координат		
Обозначение характерных точек красных линий	Координаты, м	
	X	Y
91	381232,42	1186022,67
92	381233,37	1185995,45
93	381234,13	1185973,58
94	381235,07	1185946,36
95	381234,33	1185915,84
96	381233,79	1185894,83
97	381232,64	1185849,76
98	381232,39	1185840,22
99	381233,09	1185804,20
100	381233,59	1185775,53
101	381223,81	1185774,09
102	381222,00	1185742,54
103	381217,82	1185726,15
104	381213,23	1185707,69
105	381202,39	1185666,98
106	381194,24	1185637,49
107	381186,20	1185608,04
108	381182,08	1185592,54
109	381169,53	1185545,52
110	381146,96	1185462,12
111	381138,75	1185432,14
112	381133,81	1185424,27
113	381128,42	1185382,24
114	381162,98	1185372,58
115	381168,16	1185391,57
116	381190,32	1185388,76
117	381205,91	1185390,50
118	381216,01	1185390,94
119	381218,29	1185392,81
120	381245,69	1185391,46
121	381258,12	1185390,96
122	381281,08	1185386,99

Каталог координат		
Обозначение характерных точек красных линий	Координаты, м	
	X	Y
123	381277,88	1185364,78
124	381280,02	1185315,69
125	381256,09	1185304,99
126	381233,15	1185264,07
127	381196,52	1185198,53
128	381194,21	1185194,06
129	381190,19	1185184,90
130	381199,85	1185181,15
131	381200,56	1185182,93
132	381280,36	1185151,27
133	381281,91	1185157,11
134	381202,73	1185188,55
135	381206,52	1185190,41
136	381201,12	1185191,34
137	381238,59	1185262,00
138	381261,32	1185302,82
139	381266,45	1185313,90
140	381283,62	1185368,86
141	381287,68	1185391,75
142	381258,74	1185396,93
143	381245,96	1185397,46
144	381216,27	1185398,91
145	381213,75	1185396,85
146	381206,44	1185396,48
147	381190,37	1185394,80
148	381163,74	1185398,17
149	381158,78	1185379,99
150	381129,88	1185388,06

Каталог координат углов поворота границ проектируемого размещения объекта внешнего электроснабжения

Каталог координат		
Обозначение характерных точек красных линий	Координаты, м	
	X	Y
1	380978,47	1185413,48
2	381018,88	1185428,71
3	381029,41	1185428,78
4	381092,22	1185433,23
5	381122,68	1185428,61
6	381133,47	1185423,10
7	381131,75	1185417,24
8	381120,82	1185422,82
9	381091,98	1185427,20
10	381029,64	1185422,78
11	381020,00	1185422,72
12	380979,06	1185407,22

Каталог координат		
Обозначение характерных точек красных линий	Координаты, м	
	X	Y
13	380927,45	1185422,91
14	380927,25	1185419,63
15	380928,53	1185415,58
16	380928,55	1185415,49
17	380928,72	1185412,60
18	380921,03	1185418,57
19	380922,15	1185430,79

Каталог координат углов поворота границ проектируемого размещения Блок-контейнеров

Каталог координат		
Обозначение характерных точек красных линий	Координаты, м	
	X	Y
1	381130,99	1185392,63
2	381118,34	1185395,82
3	381115,23	1185383,20
4	381127,83	1185380,02
1	381130,99	1185392,63

Изм.	Кол.уч.	Лист	№ док.	Подпись	Дата
Разраб.		Чудинова			05.09.2019
Проверил.		Ерхолин			05.09.2019
Н. контр.		Ерхолин			05.09.2019
ГИП		Ильин			05.09.2019

0000000000717361826 83/03-ППТ1.1

ВОЛС ПАО "Ростелеком"

Том 1.3.1.1.1 Часть 2 Проект планировки территории Графическая часть. Книга 1. Основная часть ППТ Территория пункта А.

Стадия	Лист	Листов
ППТ	1	1

Перечень координат границ зоны планируемого размещения линейного объекта

АО "Гипросвязь-4"

Взам. инв. ? | Подпись и дата | Инв. ? подл.

Копировал Формат А3 297х420

ПЕРЕЧЕНЬ КООРДИНАТ ХАРАКТЕРНЫХ ТОЧЕК ГРАНИЦЫ ЗОНЫ ПЛАНИРУЕМОГО РАЗМЕЩЕНИЯ ЛИНЕЙНОГО ОБЪЕКТА

Обозначение характерных точек	Координаты,м	
	X	Y
1	389233.62	1257310.25
2	389231.09	1257310.50
3	389226.62	1257315.40
4	389225.34	1257320.57
5	389225.41	1257337.00
6	389227.68	1257364.90
7	389228.46	1257374.23
8	389232.36	1257394.46
9	389238.70	1257416.65
10	389239.10	1257436.39
11	389235.32	1257452.40
12	389233.98	1257466.05
13	389240.34	1257489.09
14	389246.54	1257506.03
15	389260.51	1257535.87
16	389288.11	1257579.26
17	389296.44	1257604.86
18	389299.18	1257617.68
19	389304.89	1257644.92
20	389311.39	1257662.93
21	389319.46	1257671.60
22	389333.89	1257675.46
23	389351.15	1257678.45
24	389381.34	1257687.32
25	389406.58	1257690.91
26	389432.72	1257692.61
27	389463.67	1257695.28
28	389502.60	1257703.77
29	389526.36	1257716.58
30	389536.40	1257727.64
31	389538.31	1257744.35
32	389524.57	1257772.84
33	389493.60	1257838.04
34	389484.39	1257852.06
35	389459.91	1257869.59

Обозначение характерных точек	Координаты,м	
	X	Y
36	389435.93	1257886.95
37	389428.11	1257892.94
38	389411.86	1257905.48
39	389394.66	1257912.85
40	389381.15	1257916.00
41	389335.63	1257922.46
42	389294.08	1257924.68
43	389254.21	1257927.55
44	389200.18	1257924.92
45	389177.92	1257923.49
46	389122.10	1257923.47
47	389091.86	1257926.28
48	389052.12	1257924.81
49	389041.88	1257924.37
50	389002.31	1257924.47
51	388937.52	1257932.10
52	388924.43	1257937.84
53	388905.76	1257947.94
54	388850.06	1257996.96
55	388800.35	1258012.91
56	388757.89	1258035.72
57	388704.54	1258067.51
58	388661.95	1258094.09
59	388636.61	1258110.00
60	388603.57	1258134.57
61	388557.38	1258177.79
62	388536.05	1258204.64
63	388509.02	1258234.41
64	388484.69	1258286.23
65	388480.54	1258295.40
66	388456.37	1258338.35
67	388432.72	1258375.01
68	388418.67	1258391.11
69	388380.18	1258419.44
70	388337.13	1258458.00

Обозначение характерных точек	Координаты,м	
	X	Y
71	388311.02	1258489.01
72	388292.08	1258515.05
73	388272.19	1258547.89
74	388254.45	1258584.02
75	388244.08	1258613.01
76	388222.21	1258657.38
77	388211.66	1258675.92
78	388181.08	1258725.66
79	388153.10	1258756.05
80	388140.78	1258771.51
81	388111.70	1258810.93
82	388101.09	1258823.81
83	388071.43	1258846.89
84	388047.26	1258864.63
85	388012.35	1258896.24
86	388003.24	1258905.52
87	387981.30	1258931.13
88	387951.41	1258958.66
89	387921.05	1258986.57
90	387903.53	1259015.54
91	387891.27	1259037.80
92	387865.41	1259089.69
93	387830.82	1259179.52
94	387818.33	1259204.05
95	387800.47	1259236.36
96	387778.87	1259278.77
97	387758.63	1259309.02
98	387746.03	1259323.12
99	387732.60	1259338.16
100	387701.74	1259368.17
101	387682.56	1259385.50
102	387659.72	1259404.30
103	387652.16	1259410.54
104	387641.29	1259421.16
105	387631.50	1259434.64

Обозначение характерных точек	Координаты,м	
	X	Y
106	387598.13	1259495.82
107	387592.53	1259512.35
108	387585.53	1259527.14
109	387577.65	1259538.98
110	387568.73	1259550.81
111	387546.14	1259571.40
112	387518.96	1259592.08
113	387506.91	1259602.65
114	387501.99	1259609.10
115	387500.38	1259616.68
116	387501.13	1259634.89
117	387505.74	1259678.44
118	387511.87	1259712.39
119	387521.53	1259758.95
120	387525.64	1259778.65
121	387531.79	1259806.21
122	387539.62	1259837.36
123	387547.91	1259873.72
124	387554.95	1259902.41
125	387562.64	1259931.27
126	387568.24	1259955.25
127	387574.35	1259983.52
128	387579.80	1260004.23
129	387594.75	1260053.57
130	387600.14	1260076.44
131	387593.80	1260104.29
132	387575.60	1260131.08
133	387552.28	1260149.68
134	387542.24	1260160.66
135	387526.56	1260187.55
136	387509.07	1260215.24
137	387493.56	1260243.18
138	387472.52	1260270.08
139	387459.17	1260285.75
140	387433.38	1260342.32

ИНВ.№ ПОДЛ. | ПОДПИСЬ И ДАТА | ВЗАМ. ИНВ. №

Изм.	Кол.уч.	Лист	№ док.	Подпись	Дата
Разраб.		Чудинова			05.09.2019
Н. контр.		Ерхолин			05.09.2019

0000000000717361826 83/03-ППТ2.1

ВОЛС ПАО "Ростелеком"

Том 1.3.2.1.1 Часть 2.
Проект планировки территории
Книга 1. Основная часть ППТ.
Территория пункта Б

Стадия	Лист	Листов
ППТ	1	9

Перечень координат границ зоны планируемого размещения линейного объекта

АО "Гипросвязь-4"

ф А3

ПЕРЕЧЕНЬ КООРДИНАТ ХАРАКТЕРНЫХ ТОЧЕК ГРАНИЦЫ ЗОНЫ ПЛАНИРУЕМОГО РАЗМЕЩЕНИЯ ЛИНЕЙНОГО ОБЪЕКТА

Обозначение характерных точек	Координаты,м	
	X	Y
141	387421.97	1260388.97
142	387426.38	1260415.72
143	387435.75	1260486.35
144	387441.57	1260531.66
145	387444.25	1260572.33
146	387444.62	1260601.65
147	387439.88	1260620.31
148	387418.96	1260692.73
149	387405.20	1260730.40
150	387383.60	1260777.51
151	387361.01	1260807.53
152	387362.58	1260831.99
153	387391.19	1260856.48
154	387410.63	1260876.64
155	387425.03	1260889.83
156	387439.37	1260897.69
157	387470.92	1260907.74
158	387522.89	1260924.04
159	387550.51	1260943.17
160	387559.08	1260949.42
161	387575.49	1260961.74
162	387603.90	1260985.62
163	387639.34	1261038.95
164	387687.76	1261074.44
165	387712.36	1261087.77
166	387585.72	1261359.69
167	387566.72	1261418.18
168	387531.44	1261526.74
169	387522.87	1261646.53
170	387545.00	1261728.20
171	387341.68	1261729.46
172	387284.82	1261606.42
173	387277.90	1261609.07
174	387158.86	1261580.38
175	387123.70	1261561.48

Обозначение характерных точек	Координаты,м	
	X	Y
176	386990.14	1261544.63
177	386840.90	1261530.63
178	386757.78	1261513.80
179	386752.43	1261519.14
180	386724.88	1261547.12
181	386693.71	1261600.88
182	386680.90	1261628.02
183	386655.17	1261676.89
184	386605.68	1261770.92
185	386576.88	1261826.48
186	386551.15	1261888.22
187	386541.60	1261911.10
188	386517.92	1262007.70
189	386504.51	1262045.43
190	386476.78	1262269.41
191	386474.67	1262309.64
192	386459.87	1262355.85
193	386450.41	1262419.63
194	386442.85	1262478.74
195	386434.22	1262544.05
196	386425.83	1262603.93
197	386413.41	1262692.01
198	386404.52	1262756.90
199	386399.17	1262795.92
200	386387.79	1262877.42
201	386373.77	1262977.06
202	386371.15	1263050.86
203	386368.88	1263114.62
204	386350.62	1263167.10
205	386331.15	1263277.81
206	386316.24	1263362.97
207	386300.62	1263476.40
208	386292.55	1263534.75
209	386288.17	1263562.66
210	386278.45	1263624.70

Обозначение характерных точек	Координаты,м	
	X	Y
211	386271.06	1263671.91
212	386256.92	1263796.93
213	386225.22	1264066.03
214	386213.65	1264122.13
215	386201.00	1264181.67
216	386185.14	1264251.23
217	386169.67	1264352.53
218	386149.59	1264486.22
219	386132.88	1264599.41
220	386115.61	1264715.57
221	386098.03	1264857.44
222	386094.57	1264900.84
223	386050.12	1265259.00
224	386013.33	1265285.81
225	385952.35	1265365.09
226	385949.05	1265395.94
227	385861.33	1265493.66
228	385868.15	1265522.48
229	385779.46	1265620.09
230	385751.31	1265615.33
231	385717.53	1265688.00
232	385700.49	1265703.67
233	385627.72	1265838.57
234	385600.38	1265886.61
235	385541.84	1265973.93
236	385492.50	1265928.93
237	385456.19	1265921.59
238	385419.49	1265916.14
239	385405.84	1265915.22
240	385272.89	1265924.70
241	385209.66	1265934.49
242	385092.43	1265995.48
243	385041.80	1266014.78
244	385007.68	1266047.17
245	384871.21	1266118.81

Обозначение характерных точек	Координаты,м	
	X	Y
246	384805.82	1266154.44
247	384719.49	1266195.53
248	384637.90	1266228.96
249	384608.49	1266238.94
250	384543.29	1266252.76
251	384435.98	1266274.25
252	384324.60	1266297.49
253	384240.00	1266315.87
254	384155.69	1266333.01
255	384031.01	1266291.81
256	384000.56	1266242.31
257	383969.97	1266253.61
258	383768.72	1266255.44
259	383592.62	1266273.24
260	383570.22	1266245.25
261	383516.68	1266283.25
262	383508.60	1266300.77
263	383505.16	1266310.76
264	383500.26	1266333.42
265	383463.38	1266597.74
266	383454.59	1266679.19
267	383420.41	1266830.69
268	383383.90	1266974.96
269	383339.71	1267172.41
270	383306.35	1267341.24
271	383295.08	1267475.21
272	383294.64	1267650.45
273	383294.64	1267712.58
274	383294.64	1267829.43
275	383297.69	1267977.83
276	383255.20	1268049.53
277	383221.37	1268109.40
278	383207.28	1268138.50
279	383165.66	1268142.80
280	383085.37	1268201.87

ИНВ.№ ПОДЛ. | ПОДПИСЬ И ДАТА | ВЗАМ. ИНВ. №

Изм.	Кол.уч.	Лист	№ док.	Подпись	Дата
Разраб.		Чудинова			09.09
Проверил.		Ерхолин			09.09
Н. контр.		Ерхолин			09.09
ГИП		Ильин			09.09

2019

00000000071736182683/03-ППТ2.1

ВОЛС ПАО "Ростелеком"

Том 1.3.2.1.1 Часть 2.
Проект планировки территории
Книга 1. Основная часть ППТ.
Территория пункта Б

Стадия	Лист	Листов
ППТ	2	9

Перечень координат границ зоны планируемого размещения линейного объекта

АО "Гипросвязь-4"

ф А3

ПЕРЕЧЕНЬ КООРДИНАТ ХАРАКТЕРНЫХ ТОЧЕК ГРАНИЦЫ ЗОНЫ ПЛАНИРУЕМОГО РАЗМЕЩЕНИЯ ЛИНЕЙНОГО ОБЪЕКТА

Обозначение характерных точек	Координаты,м	
	X	Y
281	383042.32	1268225.50
282	382959.53	1268332.64
283	382913.41	1268392.33
284	382871.09	1268456.89
285	382841.16	1268499.04
286	382797.86	1268559.80
287	382687.17	1268675.00
288	382646.13	1268703.74
289	382610.15	1268754.70
290	382568.13	1268813.93
291	382543.03	1268847.59
292	382512.60	1268909.99
293	382477.38	1268994.13
294	382474.88	1268999.02
295	382451.75	1269042.14
296	382417.01	1269106.69
297	382404.19	1269130.65
298	382364.24	1269196.71
299	382338.04	1269240.13
300	382285.09	1269316.30
301	382226.75	1269400.03
302	382208.86	1269422.87
303	382126.74	1269525.75
304	382003.45	1269618.56
305	381965.38	1269650.61
306	381904.99	1269712.59
307	381852.80	1269765.31
308	381768.96	1269836.54
309	381724.39	1269874.80
310	381685.80	1269912.80
311	381633.57	1269964.41
312	381600.88	1269987.77
313	381559.88	1270013.96
314	381484.65	1270059.13
315	381408.61	1270105.14

Обозначение характерных точек	Координаты,м	
	X	Y
316	381331.12	1270151.75
317	381237.15	1270205.87
318	381183.96	1270227.02
319	381178.25	1270227.90
320	381075.59	1270203.38
321	381036.83	1270193.51
322	380896.81	1270120.89
323	380840.87	1270087.43
324	380732.97	1270023.18
325	380721.37	1269963.23
326	380681.84	1269927.87
327	380660.60	1269916.62
328	380649.60	1269912.91
329	380622.87	1269907.74
330	380604.48	1269906.34
331	380524.61	1269918.58
332	380410.89	1269935.72
333	380341.98	1269943.94
334	380169.23	1269857.30
335	380158.30	1269869.26
336	379961.99	1270063.73
337	379861.47	1270179.06
338	379797.97	1270250.77
339	379661.94	1270370.83
340	379395.73	1270566.47
341	379458.46	1270646.04
342	379394.96	1270717.43
343	379288.71	1270811.64
344	379037.10	1270987.41
345	378844.09	1271109.93
346	378698.42	1271202.25
347	378528.23	1271307.50
348	378324.59	1271426.04
349	378311.32	1271451.77
350	378214.60	1271498.22

Обозначение характерных точек	Координаты,м	
	X	Y
351	378111.05	1271612.06
352	378054.15	1271638.29
353	378035.84	1271646.73
354	378020.83	1271653.66
355	377953.50	1271684.72
356	377977.58	1271729.20
357	377982.34	1271738.00
358	378003.70	1271777.47
359	378017.71	1271793.48
360	378092.00	1271877.06
361	378133.10	1271948.24
362	378174.05	1272030.87
363	378198.48	1272114.66
364	378216.08	1272121.85
365	378215.56	1272245.53
366	378216.41	1272321.41
367	378214.72	1272396.83
368	378215.71	1272443.82
369	378215.60	1272481.29
370	378229.20	1272723.24
371	378225.54	1272799.04
372	378220.83	1272922.74
373	378218.22	1273147.67
374	378220.88	1273273.94
375	378219.44	1273382.47
376	378220.73	1273494.38
377	378223.52	1273576.27
378	378227.42	1273655.63
379	378230.02	1273709.10
380	378191.57	1273769.40
381	378175.63	1273862.26
382	378167.73	1273898.13
383	378160.72	1273932.58
384	378151.65	1273971.36
385	378150.71	1273996.63

Обозначение характерных точек	Координаты,м	
	X	Y
386	378150.11	1274020.81
387	378152.54	1274048.00
388	378155.51	1274077.53
389	378162.16	1274103.11
390	378171.28	1274155.62
391	378176.72	1274187.68
392	378179.49	1274196.91
393	378194.09	1274245.76
394	378167.94	1274307.13
395	378177.65	1274368.82
396	378194.49	1274484.82
397	378166.50	1274516.81
398	378262.12	1274645.81
399	378362.00	1274755.45
400	378402.34	1274751.07
401	378697.58	1275101.31
402	378813.42	1275243.90
403	378934.99	1275358.46
404	378971.09	1275401.88
405	379086.01	1275654.37
406	379155.16	1275805.88
407	379214.69	1275940.04
408	379276.07	1276016.77
409	379364.00	1276064.03
410	379739.64	1276232.23
411	379736.59	1276241.30
412	379697.06	1276348.04
413	379692.15	1276361.07
414	379661.40	1276428.12
415	379641.46	1276484.17
416	379623.28	1276536.17
417	379563.81	1276700.80
418	379539.69	1276766.80
419	379514.35	1276835.86
420	379501.09	1276872.50

ИНВ.№ПОДЛ. | ПОДПИСЬ И ДАТА | ВЗАМ. ИНВ. №

Изм.	Кол.уч.	Лист	№ док.	Подпись	Дата
					2019
Разраб.		Чудинова			09.09
Проверил.		Ерхолин			09.09
Н. контр.		Ерхолин			09.09
ГИП		Ильин			09.09

00000000071736182683/03-ППТ2.1

ВОЛС ПАО "Ростелеком"

Том 1.3.2.1.1 Часть 2.
Проект планировки территории
Книга 1. Основная часть ППТ.
Территория пункта Б

Стадия	Лист	Листов
ППТ	3	9

Перечень координат границ зоны планируемого размещения линейного объекта

АО "Гипросвязь-4"

ф А3

ПЕРЕЧЕНЬ КООРДИНАТ ХАРАКТЕРНЫХ ТОЧЕК ГРАНИЦЫ ЗОНЫ ПЛАНИРУЕМОГО РАЗМЕЩЕНИЯ ЛИНЕЙНОГО ОБЪЕКТА

Обозначение характерных точек	Координаты,м	
	X	Y
421	379490.89	1276900.42
422	379472.80	1276949.89
423	379460.52	1276984.00
424	379455.30	1276997.75
425	379452.12	1277006.92
426	379448.42	1277016.74
427	379445.49	1277025.06
428	379397.39	1277155.54
429	379385.60	1277188.77
430	379379.06	1277323.44
431	379385.77	1277380.63
432	379358.54	1277571.39
433	379362.94	1277604.64
434	379332.59	1277670.27
435	379317.19	1277747.25
436	379312.55	1277870.56
437	379317.36	1277878.13
438	379337.07	1277924.38
439	379357.50	1277972.73
440	379376.25	1278015.42
441	379393.11	1278053.60
442	379416.95	1278098.33
443	379436.07	1278119.12
444	379441.46	1278138.45
445	379463.85	1278172.65
446	379492.86	1278225.69
447	379510.01	1278265.36
448	379534.57	1278308.45
449	379562.36	1278358.67
450	379576.64	1278384.20
451	379590.72	1278409.37
452	379611.05	1278445.73
453	379652.83	1278502.17
454	379671.65	1278526.72
455	379688.34	1278549.94

Обозначение характерных точек	Координаты,м	
	X	Y
456	379701.84	1278577.75
457	379715.14	1278605.50
458	379725.12	1278635.93
459	379737.31	1278672.86
460	379755.32	1278739.51
461	379768.18	1278786.62
462	379774.75	1278811.24
463	379781.87	1278837.65
464	379772.53	1279093.02
465	379773.63	1279109.91
466	379784.44	1279206.13
467	379780.63	1279264.23
468	379778.56	1279298.04
469	379776.49	1279329.78
470	379774.42	1279360.84
471	379771.32	1279407.40
472	379767.08	1279466.69
473	379763.85	1279531.33
474	379760.60	1279571.52
475	379758.97	1279616.04
476	379756.77	1279652.88
477	379754.25	1279687.56
478	379751.84	1279736.20
479	379750.09	1279777.19
480	379746.86	1279828.51
481	379738.09	1279902.29
482	379731.75	1279947.24
483	379722.56	1280019.79
484	379718.06	1280072.94
485	379713.43	1280165.93
486	379709.24	1280229.10
487	379708.27	1280273.20
488	379712.55	1280328.96
489	379710.69	1280376.66
490	379709.14	1280445.30

Обозначение характерных точек	Координаты,м	
	X	Y
491	379700.67	1280471.88
492	379690.67	1280504.84
493	379684.12	1280525.39
494	379639.26	1280615.08
495	379611.29	1280669.29
496	379588.88	1280713.32
497	379572.34	1280754.59
498	379571.58	1280814.50
499	379571.11	1280847.65
500	379563.87	1280884.89
501	379537.70	1280910.06
502	379511.98	1280937.31
503	379494.14	1280948.83
504	379455.25	1280979.95
505	379401.50	1281001.12
506	379340.03	1281000.17
507	379313.03	1280999.89
508	379284.34	1281000.31
509	379249.91	1280986.73
510	379155.81	1281014.25
511	379109.81	1281054.54
512	379062.16	1281098.89
513	379027.80	1281139.61
514	378999.56	1281174.19
515	378962.47	1281222.14
516	378940.40	1281251.19
517	378915.48	1281287.95
518	378885.78	1281331.94
519	378863.37	1281375.97
520	378840.87	1281420.25
521	378808.85	1281483.18
522	378791.52	1281519.92
523	378771.81	1281563.91
524	378759.84	1281599.73
525	378747.57	1281636.60

Обозначение характерных точек	Координаты,м	
	X	Y
526	378733.74	1281678.21
527	378718.57	1281745.03
528	378713.03	1281781.18
529	378701.22	1281830.80
530	378687.00	1281885.34
531	378673.32	1281941.98
532	378655.16	1282016.62
533	378642.74	1282067.03
534	378633.10	1282108.87
535	378623.72	1282146.72
536	378615.61	1282175.90
537	378605.80	1282201.83
538	378597.82	1282219.54
539	378585.38	1282243.97
540	378572.19	1282266.71
541	378551.94	1282295.36
542	378527.47	1282325.12
543	378504.54	1282350.79
544	378478.13	1282377.96
545	378443.68	1282412.08
546	378416.38	1282446.89
547	378332.51	1282500.99
548	378284.06	1282586.05
549	378271.14	1282604.67
550	378277.17	1282640.07
551	378223.78	1282733.42
552	378211.34	1282789.97
553	378200.32	1282840.41
554	378164.12	1282958.65
555	378152.69	1282996.13
556	378115.76	1283078.12
557	378087.73	1283124.56
558	378064.86	1283162.53
559	378044.63	1283196.14
560	378012.80	1283264.66

ИНВ.№ ПОДЛ. | ПОДПИСЬ И ДАТА | ВЗАМ. ИНВ. №

Изм.	Кол.уч.	Лист	№ док.	Подпись	Дата
					2019
Разраб.		Чудинова			09.09
Проверил.		Ерхолин			09.09
Н. контр.		Ерхолин			09.09
ГИП		Ильин			09.09

0000000000717361826683/03-ППТ2.1

ВОЛС ПАО "Ростелеком"

Том 1.3.2.1.1 Часть 2.
Проект планировки территории
Книга 1. Основная часть ППТ.
Территория пункта Б

Стадия	Лист	Листов
ППТ	4	9

Перечень координат границ зоны планируемого размещения линейного объекта

АО "Гипросвязь-4"

ф А3

ПЕРЕЧЕНЬ КООРДИНАТ ХАРАКТЕРНЫХ ТОЧЕК ГРАНИЦЫ ЗОНЫ ПЛАНИРУЕМОГО РАЗМЕЩЕНИЯ ЛИНЕЙНОГО ОБЪЕКТА

Обозначение характерных точек	Координаты,м		Обозначение характерных точек	Координаты,м		Обозначение характерных точек	Координаты,м		Обозначение характерных точек	Координаты,м	
	X	Y		X	Y		X	Y		X	Y
561	377907.34	1283256.42	596	375374.68	1284633.09	631	374607.42	1284921.20	666	376559.85	1283630.03
562	377532.36	1283236.85	597	375323.66	1284643.98	632	374730.38	1284891.94	667	376588.22	1283616.27
563	377430.82	1283231.59	598	375260.99	1284620.53	633	374760.59	1284811.70	668	376675.16	1283575.71
564	377422.57	1283208.98	599	375195.26	1284580.93	634	374771.85	1284723.24	669	376781.05	1283526.71
565	377307.09	1283194.64	600	375170.30	1284533.93	635	374839.47	1284600.24	670	376837.93	1283495.63
566	377041.58	1283410.62	601	375083.91	1284459.31	636	375012.93	1284556.56	671	376930.57	1283440.13
567	376976.63	1283421.92	602	375018.18	1284487.18	637	375012.14	1284483.23	672	376974.63	1283416.17
568	376933.54	1283445.34	603	375018.98	1284561.23	638	375085.00	1284452.33	673	377039.01	1283404.98
569	376840.91	1283500.83	604	374843.47	1284605.42	639	375175.08	1284530.12	674	377305.29	1283188.37
570	376783.75	1283532.07	605	374777.66	1284725.13	640	375199.78	1284576.65	675	377426.95	1283203.48
571	376677.68	1283581.15	606	374766.45	1284813.15	641	375263.61	1284615.10	676	377435.09	1283225.80
572	376590.80	1283621.68	607	374734.87	1284897.04	642	375324.12	1284637.74	677	377532.68	1283230.86
573	376562.10	1283635.60	608	374610.84	1284926.56	643	375375.82	1284626.71	678	377907.73	1283250.43
574	376520.66	1283649.14	609	374542.52	1285012.78	644	375388.27	1284634.58	679	378009.12	1283258.35
575	376466.37	1283659.31	610	374634.87	1285273.34	645	375404.79	1284654.73	680	378039.33	1283193.32
576	376454.96	1283683.69	611	374582.97	1285332.39	646	375422.47	1284677.83	681	378059.72	1283159.44
577	376260.64	1283718.90	612	374475.76	1285478.70	647	375474.86	1284626.96	682	378082.59	1283121.46
578	376210.00	1283734.12	613	374419.08	1285504.69	648	375523.84	1284563.00	683	378110.44	1283075.33
579	375959.23	1283798.57	614	374401.74	1285570.45	649	375562.21	1284484.61	684	378147.06	1282994.02
580	375954.67	1284000.07	615	374393.44	1285589.18	650	375642.45	1284366.82	685	378158.38	1282956.90
581	375954.48	1284008.28	616	374378.73	1285603.93	651	375732.29	1284328.70	686	378194.51	1282838.89
582	375952.78	1284081.80	617	374360.17	1285616.23	652	375743.02	1284296.60	687	378205.48	1282788.69
583	375921.14	1284124.09	618	374345.35	1285689.34	653	375821.89	1284269.24	688	378218.12	1282731.24
584	375897.56	1284210.28	619	374353.89	1285695.08	654	375878.49	1284220.85	689	378270.89	1282638.96
585	375882.56	1284225.26	620	374350.55	1285700.06	655	375892.19	1284207.16	690	378264.81	1282603.27
586	375824.92	1284274.53	621	374338.67	1285692.09	656	375915.66	1284121.41	691	378278.98	1282582.84
587	375747.77	1284301.30	622	374354.78	1285612.61	657	375946.82	1284079.74	692	378328.02	1282496.74
588	375737.13	1284333.17	623	374374.91	1285599.27	658	375948.48	1284008.14	693	378412.28	1282442.39
589	375646.42	1284371.66	624	374388.40	1285585.73	659	375948.67	1283999.93	694	378439.19	1282408.08
590	375567.41	1284487.63	625	374396.06	1285568.45	660	375953.33	1283793.89	695	378473.87	1282373.74
591	375528.96	1284566.17	626	374414.00	1285500.41	661	376208.38	1283728.34	696	378500.15	1282346.70
592	375479.36	1284630.96	627	374471.84	1285473.89	662	376259.24	1283713.06	697	378522.91	1282321.21
593	375421.81	1284686.84	628	374579.51	1285326.95	663	376450.84	1283678.33	698	378547.17	1282291.72
594	375400.09	1284658.45	629	374628.04	1285272.02	664	376462.24	1283653.98	699	378567.13	1282263.47
595	375384.25	1284639.13	630	374535.76	1285011.66	665	376519.17	1283643.31	700	378580.11	1282241.10

ИНВ.№ ПОДЛ. | ПОДПИСЬ И ДАТА | ВЗАМ. ИНВ. №

Изм.	Кол.уч.	Лист	№ док.	Подпись	Дата
Разраб.		Чудинова			09.09.2019
Проверил.		Ерхолин			09.09.2019
Н. контр.		Ерхолин			09.09.2019
ГИП		Ильин			09.09.2019

00000000071736182683/03-ППТ2.1

ВОЛС ПАО "Ростелеком"

Том 1.3.2.1.1 Часть 2.
Проект планировки территории
Книга 1. Основная часть ППТ.
Территория пункта Б

Стадия	Лист	Листов
ППТ	5	9

Перечень координат границ зоны планируемого размещения линейного объекта

АО "Гипросвязь-4"

ф А3

ПЕРЕЧЕНЬ КООРДИНАТ ХАРАКТЕРНЫХ ТОЧЕК ГРАНИЦЫ ЗОНЫ ПЛАНИРУЕМОГО РАЗМЕЩЕНИЯ ЛИНЕЙНОГО ОБЪЕКТА

Обозначение характерных точек	Координаты,м	
	X	Y
701	378592.41	1282216.95
702	378600.25	1282199.54
703	378609.90	1282174.03
704	378617.91	1282145.19
705	378627.27	1282107.47
706	378636.90	1282065.64
707	378649.33	1282015.20
708	378667.49	1281940.56
709	378681.18	1281883.88
710	378695.39	1281829.35
711	378707.13	1281780.03
712	378712.67	1281743.91
713	378727.95	1281676.60
714	378741.87	1281634.71
715	378754.15	1281597.83
716	378766.22	1281561.73
717	378786.07	1281517.41
718	378803.46	1281480.54
719	378835.52	1281417.53
720	378858.02	1281373.25
721	378880.60	1281328.89
722	378910.51	1281284.59
723	378935.52	1281247.69
724	378957.70	1281218.49
725	378994.86	1281170.46
726	379023.18	1281135.78
727	379057.81	1281094.74
728	379105.79	1281050.08
729	379152.85	1281008.86
730	379250.20	1280980.39
731	379285.44	1280994.30
732	379313.01	1280993.89
733	379340.10	1280994.17
734	379400.40	1280995.10
735	379452.21	1280974.70

Обозначение характерных точек	Координаты,м	
	X	Y
736	379490.63	1280943.95
737	379508.12	1280932.66
738	379533.43	1280905.83
739	379558.34	1280881.88
740	379565.12	1280847.03
741	379565.58	1280814.42
742	379566.35	1280753.39
743	379583.41	1280710.84
744	379605.95	1280666.56
745	379633.92	1280612.37
746	379678.55	1280523.12
747	379684.94	1280503.06
748	379694.94	1280470.10
749	379703.16	1280444.30
750	379704.70	1280376.47
751	379706.54	1280329.07
752	379702.26	1280273.36
753	379703.25	1280228.84
754	379707.44	1280165.58
755	379712.08	1280072.54
756	379716.59	1280019.16
757	379725.81	1279946.45
758	379732.14	1279901.51
759	379740.89	1279827.97
760	379744.10	1279776.87
761	379745.85	1279735.93
762	379748.26	1279687.19
763	379750.78	1279652.49
764	379752.97	1279615.75
765	379754.61	1279571.17
766	379757.87	1279530.94
767	379761.09	1279466.32
768	379765.34	1279406.98
769	379768.44	1279360.44
770	379770.51	1279329.39

Обозначение характерных точек	Координаты,м	
	X	Y
771	379772.57	1279297.66
772	379774.64	1279263.85
773	379778.42	1279206.27
774	379767.66	1279110.44
775	379766.52	1279093.10
776	379775.84	1278838.33
777	379768.95	1278812.80
778	379762.38	1278788.19
779	379749.53	1278741.09
780	379731.56	1278674.59
781	379719.42	1278637.81
782	379709.56	1278607.74
783	379696.43	1278580.36
784	379683.17	1278553.02
785	379666.84	1278530.30
786	379648.04	1278505.78
787	379606.00	1278449.00
788	379585.48	1278412.30
789	379571.41	1278387.13
790	379557.11	1278361.58
791	379529.34	1278311.39
792	379504.64	1278268.05
793	379487.47	1278228.32
794	379458.71	1278175.73
795	379435.93	1278140.96
796	379430.68	1278122.12
797	379412.01	1278101.83
798	379387.71	1278056.23
799	379370.76	1278017.83
800	379351.99	1277975.10
801	379331.55	1277926.72
802	379312.03	1277880.93
803	379306.48	1277872.20
804	379311.22	1277746.55
805	379326.85	1277668.40

Обозначение характерных точек	Координаты,м	
	X	Y
806	379356.76	1277603.70
807	379352.49	1277571.36
808	379379.72	1277380.54
809	379373.04	1277323.65
810	379379.65	1277187.60
811	379391.74	1277153.50
812	379439.84	1277023.03
813	379442.78	1277014.69
814	379446.47	1277004.88
815	379449.66	1276995.70
816	379454.89	1276981.92
817	379467.16	1276947.84
818	379485.26	1276898.36
819	379495.45	1276870.45
820	379508.72	1276833.80
821	379534.05	1276764.73
822	379558.17	1276698.75
823	379617.62	1276534.16
824	379635.80	1276482.17
825	379655.84	1276425.86
826	379686.61	1276358.75
827	379691.44	1276345.94
828	379730.93	1276239.30
829	379732.22	1276235.48
830	379361.35	1276069.42
831	379272.15	1276021.47
832	379209.52	1275943.18
833	379149.69	1275808.34
834	379080.55	1275656.85
835	378965.96	1275405.10
836	378930.61	1275362.57
837	378809.01	1275248.00
838	378692.95	1275105.14
839	378399.81	1274757.38
840	378359.62	1274761.75

ИНВ.№ ПОДЛ. | ПОДПИСЬ И ДАТА | ВЗАМ. ИНВ. №

Изм.	Кол.уч.	Лист	№ док.	Подпись	Дата
					2019
Разраб.		Чудинова			09.09
Проверил.		Ерхолин			09.09
Н. контр.		Ерхолин			09.09
ГИП		Ильин			09.09

0000000000717361826 83/03-ППТ2.1

ВОЛС ПАО "Ростелеком"

Том 1.3.2.1.1 Часть 2.
Проект планировки территории
Книга 1. Основная часть ППТ.
Территория пункта Б

Стадия	Лист	Листов
ППТ	6	9

Перечень координат границ зоны планируемого размещения линейного объекта

АО "Гипросвязь-4"

ф А3

ПЕРЕЧЕНЬ КООРДИНАТ ХАРАКТЕРНЫХ ТОЧЕК ГРАНИЦЫ ЗОНЫ ПЛАНИРУЕМОГО РАЗМЕЩЕНИЯ ЛИНЕЙНОГО ОБЪЕКТА

Обозначение характерных точек	Координаты,м		Обозначение характерных точек	Координаты,м		Обозначение характерных точек	Координаты,м		Обозначение характерных точек	Координаты,м	
	X	Y		X	Y		X	Y		X	Y
841	378257.48	1274649.63	876	378193.53	1272119.12	911	380651.13	1269907.09	946	382471.93	1268991.60
842	378158.80	1274516.49	877	378168.44	1272033.06	912	380662.98	1269911.09	947	382507.13	1268907.52
843	378188.15	1274482.94	878	378127.80	1271951.08	913	380685.29	1269922.91	948	382537.88	1268844.46
844	378171.71	1274369.72	879	378087.11	1271880.59	914	380726.88	1269960.10	949	382563.28	1268810.40
845	378161.74	1274306.37	880	378013.21	1271797.44	915	380738.35	1270019.40	950	382605.26	1268751.23
846	378187.73	1274245.40	881	377998.75	1271780.91	916	380843.95	1270082.27	951	382641.83	1268699.42
847	378173.74	1274198.63	882	377977.07	1271740.86	917	380899.73	1270115.65	952	382683.24	1268670.42
848	378170.86	1274189.04	883	377972.30	1271732.06	918	381038.98	1270187.86	953	382793.22	1268555.96
849	378165.36	1274156.64	884	377945.18	1271681.96	919	381077.03	1270197.55	954	382836.27	1268495.56
850	378156.29	1274104.38	885	378018.32	1271648.21	920	381178.50	1270221.79	955	382866.13	1268453.51
851	378149.59	1274078.59	886	378033.33	1271641.28	921	381182.38	1270221.19	956	382908.52	1268388.84
852	378146.57	1274048.56	887	378051.64	1271632.84	922	381234.53	1270200.45	957	382954.78	1268328.97
853	378144.10	1274021.00	888	378107.43	1271607.12	923	381328.08	1270146.58	958	383038.33	1268220.84
854	378144.72	1273996.44	889	378210.94	1271493.32	924	381405.51	1270100.00	959	383082.14	1268196.80
855	378145.67	1273970.56	890	378306.91	1271447.23	925	381481.55	1270053.99	960	383163.42	1268137.00
856	378154.86	1273931.30	891	378320.06	1271421.73	926	381556.72	1270008.86	961	383203.34	1268132.87
857	378161.87	1273896.89	892	378525.14	1271302.35	927	381597.51	1269982.80	962	383216.05	1268106.61
858	378169.75	1273861.10	893	378695.24	1271197.17	928	381629.69	1269959.81	963	383250.01	1268046.52
859	378185.87	1273767.20	894	378840.88	1271104.86	929	381681.58	1269908.53	964	383291.66	1267976.25
860	378223.94	1273707.48	895	379033.77	1270982.42	930	381720.33	1269870.38	965	383288.64	1267829.50
861	378221.42	1273655.93	896	379284.99	1270806.92	931	381765.07	1269831.98	966	383288.64	1267712.58
862	378217.52	1273576.52	897	379390.71	1270713.18	932	381848.72	1269760.90	967	383288.64	1267650.44
863	378214.73	1273494.52	898	379450.64	1270645.80	933	381900.70	1269708.39	968	383289.08	1267474.95
864	378213.44	1273382.46	899	379387.17	1270565.31	934	381961.29	1269646.21	969	383300.40	1267340.40
865	378214.88	1273273.96	900	379658.17	1270366.15	935	381999.71	1269613.87	970	383333.84	1267171.17
866	378212.22	1273147.70	901	379793.72	1270246.51	936	382122.53	1269521.41	971	383378.06	1266973.57
867	378214.83	1272922.59	902	379856.96	1270175.10	937	382204.15	1269419.15	972	383414.58	1266829.29
868	378219.55	1272798.78	903	379957.62	1270059.63	938	382221.93	1269396.47	973	383448.66	1266678.21
869	378223.19	1272723.27	904	380153.97	1269865.10	939	382280.17	1269312.88	974	383457.43	1266597.00
870	378209.60	1272481.45	905	380167.87	1269849.91	940	382333.01	1269236.86	975	383494.35	1266332.37
871	378209.71	1272443.87	906	380343.06	1269937.77	941	382359.10	1269193.61	976	383499.37	1266309.14
872	378208.72	1272396.83	907	380410.09	1269929.77	942	382398.97	1269127.68	977	383503.02	1266298.53
873	378210.41	1272321.38	908	380523.71	1269912.65	943	382411.72	1269103.86	978	383511.90	1266279.28
874	378209.56	1272245.55	909	380604.25	1269900.30	944	382446.47	1269039.30	979	383571.36	1266237.07
875	378210.06	1272125.88	910	380623.67	1269901.78	945	382469.57	1268996.24	980	383595.27	1266266.95

ИНВ.№ ПОДЛ. | ПОДПИСЬ И ДАТА | ВЗАМ. ИНВ. №

Изм.	Кол.уч.	Лист	№ док.	Подпись	Дата
Разраб.		Чудинова			09.09.2019
Проверил.		Ерхолин			09.09.2019
Н. контр.		Ерхолин			09.09.2019
ГИП		Ильин			09.09.2019

00000000071736182683/03-ППТ2.1

ВОЛС ПАО "Ростелеком"

Том 1.3.2.1.1 Часть 2.
Проект планировки территории
Книга 1. Основная часть ППТ.
Территория пункта Б

Стадия	Лист	Листов
ППТ	7	9

Перечень координат границ зоны планируемого размещения линейного объекта

АО "Гипросвязь-4"

ПЕРЕЧЕНЬ КООРДИНАТ ХАРАКТЕРНЫХ ТОЧЕК ГРАНИЦЫ ЗОНЫ ПЛАНИРУЕМОГО РАЗМЕЩЕНИЯ ЛИНЕЙНОГО ОБЪЕКТА

Обозначение характерных точек	Координаты,м	
	X	Y
981	383768.39	1266249.44
982	383968.87	1266247.62
983	384003.10	1266234.98
984	384034.97	1266286.80
985	384156.06	1266326.82
986	384238.76	1266310.00
987	384323.35	1266291.62
988	384434.78	1266268.38
989	384542.08	1266246.88
990	384606.89	1266233.15
991	384635.80	1266223.34
992	384717.06	1266190.05
993	384803.09	1266149.09
994	384868.38	1266113.52
995	385004.15	1266042.25
996	385038.54	1266009.60
997	385089.97	1265990.00
998	385207.77	1265928.71
999	385272.21	1265918.73
1000	385405.82	1265909.21
1001	385420.13	1265910.17
1002	385457.23	1265915.68
1003	385495.31	1265923.38
1004	385540.74	1265964.80
1005	385595.27	1265883.46
1006	385622.48	1265835.66
1007	385695.68	1265699.93
1008	385712.59	1265684.39
1009	385747.80	1265608.65
1010	385777.23	1265613.63
1011	385861.59	1265520.79
1012	385854.77	1265491.99
1013	385943.29	1265393.37
1014	385946.56	1265362.77
1015	386009.10	1265281.46

Обозначение характерных точек	Координаты,м	
	X	Y
1016	386044.48	1265255.69
1017	386088.60	1264900.23
1018	386092.06	1264856.83
1019	386109.67	1264714.76
1020	386126.94	1264598.53
1021	386143.66	1264485.33
1022	386163.73	1264351.63
1023	386179.24	1264250.11
1024	386195.14	1264180.38
1025	386207.77	1264120.90
1026	386219.29	1264065.07
1027	386250.96	1263796.24
1028	386265.11	1263671.11
1029	386272.52	1263623.77
1030	386282.24	1263561.73
1031	386286.61	1263533.87
1032	386294.67	1263475.58
1033	386310.32	1263362.04
1034	386325.24	1263276.77
1035	386344.79	1263165.59
1036	386362.92	1263113.51
1037	386365.15	1263050.65
1038	386367.79	1262976.53
1039	386381.84	1262876.59
1040	386393.22	1262795.10
1041	386398.57	1262756.08
1042	386407.47	1262691.18
1043	386419.89	1262603.09
1044	386428.28	1262543.24
1045	386436.90	1262477.96
1046	386444.46	1262418.81
1047	386454.01	1262354.49
1048	386468.72	1262308.55
1049	386470.80	1262268.88
1050	386498.64	1262044.04

Обозначение характерных точек	Координаты,м	
	X	Y
1051	386512.17	1262005.98
1052	386535.88	1261909.22
1053	386545.61	1261885.92
1054	386571.44	1261823.94
1055	386600.37	1261768.14
1056	386649.86	1261674.10
1057	386675.53	1261625.34
1058	386688.39	1261598.09
1059	386720.07	1261543.45
1060	386748.18	1261514.91
1061	386755.82	1261507.29
1062	386841.78	1261524.69
1063	386990.80	1261538.66
1064	387125.56	1261555.66
1065	387161.02	1261574.73
1066	387277.50	1261602.80
1067	387287.92	1261598.81
1068	387345.63	1261723.70
1069	387537.32	1261722.60
1070	387516.81	1261647.11
1071	387525.50	1261525.58
1072	387561.02	1261416.32
1073	387580.12	1261357.49
1074	387704.54	1261090.36
1075	387684.54	1261079.52
1076	387634.93	1261043.16
1077	387599.38	1260989.66
1078	387571.76	1260966.44
1079	387555.51	1260954.24
1080	387547.03	1260948.06
1081	387520.22	1260929.49
1082	387469.12	1260913.46
1083	387436.99	1260903.23
1084	387421.51	1260894.75
1085	387406.44	1260880.94

Обозначение характерных точек	Координаты,м	
	X	Y
1086	387387.07	1260860.85
1087	387356.75	1260834.90
1088	387354.88	1260805.70
1089	387378.42	1260774.42
1090	387399.65	1260728.12
1091	387413.25	1260690.86
1092	387434.09	1260618.73
1093	387438.61	1260600.94
1094	387438.25	1260572.57
1095	387435.60	1260532.24
1096	387429.80	1260487.13
1097	387420.44	1260416.60
1098	387415.85	1260388.74
1099	387427.68	1260340.35
1100	387454.06	1260282.50
1101	387467.88	1260266.29
1102	387488.54	1260239.86
1103	387503.90	1260212.18
1104	387521.43	1260184.44
1105	387537.38	1260157.09
1106	387548.17	1260145.29
1107	387571.15	1260126.95
1108	387588.20	1260101.85
1109	387593.98	1260076.46
1110	387588.95	1260055.13
1111	387574.03	1260005.87
1112	387568.52	1259984.92
1113	387562.38	1259956.57
1114	387556.82	1259932.73
1115	387549.14	1259903.89
1116	387542.08	1259875.11
1117	387533.78	1259838.76
1118	387525.95	1259807.59
1119	387519.78	1259779.92
1120	387515.65	1259760.17

ИНВ.N°ПОДЛ. | ПОДПИСЬ И ДАТА | ВЗАМ. ИНВ. N°

Изм.	Кол.уч.	Лист	№ док.	Подпись	Дата
					2019
Разраб.		Чудинова			09.09
Проверил.		Ерхолин			09.09
Н. контр.		Ерхолин			09.09
ГИП		Ильин			09.09

00000000071736182683/03-ППТ2.1

ВОЛС ПАО "Ростелеком"

Том 1.3.2.1.1 Часть 2.
Проект планировки территории
Книга 1. Основная часть ППТ.
Территория пункта Б

Стадия	Лист	Листов
ППТ	8	9

Перечень координат границ зоны планируемого размещения линейного объекта

АО "Гипросвязь-4"

ф А3

ПЕРЕЧЕНЬ КООРДИНАТ ХАРАКТЕРНЫХ ТОЧЕК ГРАНИЦЫ ЗОНЫ ПЛАНИРУЕМОГО РАЗМЕЩЕНИЯ ЛИНЕЙНОГО ОБЪЕКТА

Обозначение характерных точек	Координаты,м	
	X	Y
1121	387505.98	1259713.54
1122	387499.80	1259679.29
1123	387495.15	1259635.33
1124	387494.35	1259616.17
1125	387496.40	1259606.54
1126	387502.50	1259598.54
1127	387515.16	1259587.43
1128	387542.29	1259566.79
1129	387564.27	1259546.75
1130	387572.76	1259535.51
1131	387580.30	1259524.18
1132	387586.96	1259510.10
1133	387592.61	1259493.40
1134	387626.42	1259431.42
1135	387636.73	1259417.23
1136	387648.15	1259406.08
1137	387655.90	1259399.67
1138	387678.64	1259380.95
1139	387697.64	1259363.79
1140	387728.26	1259334.01
1141	387741.56	1259319.12
1142	387753.88	1259305.33
1143	387773.68	1259275.73
1144	387795.17	1259233.55
1145	387813.03	1259201.24
1146	387825.34	1259177.08
1147	387859.91	1259087.27
1148	387885.95	1259035.01
1149	387898.34	1259012.54
1150	387916.35	1258982.74
1151	387947.35	1258954.25
1152	387976.97	1258926.96
1153	387998.82	1258901.46
1154	388008.20	1258891.91
1155	388043.46	1258859.98

Обозначение характерных точек	Координаты,м	
	X	Y
1156	388067.81	1258842.10
1157	388096.88	1258819.48
1158	388106.97	1258807.24
1159	388136.01	1258767.86
1160	388148.54	1258752.15
1161	388176.27	1258722.02
1162	388206.49	1258672.86
1163	388216.91	1258654.57
1164	388238.55	1258610.66
1165	388248.91	1258581.68
1166	388266.92	1258545.01
1167	388287.08	1258511.73
1168	388306.29	1258485.31
1169	388332.81	1258453.81
1170	388376.39	1258414.78
1171	388414.59	1258386.67
1172	388427.91	1258371.39
1173	388451.23	1258335.25
1174	388475.19	1258292.69
1175	388479.24	1258283.72
1176	388503.97	1258231.05
1177	388531.47	1258200.75
1178	388552.95	1258173.71
1179	388599.72	1258129.96
1180	388633.22	1258105.05
1181	388658.76	1258089.00
1182	388701.42	1258062.39
1183	388754.93	1258030.50
1184	388797.99	1258007.36
1185	388847.04	1257991.62
1186	388902.30	1257942.99
1187	388921.79	1257932.45
1188	388935.93	1257926.24
1189	389001.95	1257918.47
1190	389042.01	1257918.37

Обозначение характерных точек	Координаты,м	
	X	Y
1191	389052.36	1257918.82
1192	389091.69	1257920.27
1193	389121.82	1257917.47
1194	389178.11	1257917.49
1195	389200.52	1257918.92
1196	389254.14	1257921.54
1197	389293.70	1257918.69
1198	389335.04	1257916.48
1199	389380.05	1257910.09
1200	389392.78	1257907.12
1201	389408.79	1257900.26
1202	389424.45	1257888.18
1203	389432.35	1257882.14
1204	389456.40	1257864.72
1205	389479.99	1257847.83
1206	389488.36	1257835.09
1207	389519.16	1257770.25
1208	389532.15	1257743.30
1209	389530.65	1257730.24
1210	389522.61	1257721.38
1211	389500.50	1257709.45
1212	389462.77	1257701.23
1213	389432.26	1257698.60
1214	389405.96	1257696.88
1215	389380.06	1257693.20
1216	389349.79	1257684.30
1217	389332.60	1257681.33
1218	389316.25	1257676.95

Обозначение характерных точек	Координаты,м	
	X	Y
1219	389306.17	1257666.12
1220	389299.11	1257646.56
1221	389293.31	1257618.92
1222	389290.64	1257606.41
1223	389282.64	1257581.84
1224	389255.24	1257538.77
1225	389240.99	1257508.34
1226	389234.62	1257490.92
1227	389227.90	1257466.58
1228	389229.38	1257451.42
1229	389233.08	1257435.75
1230	389232.71	1257417.55
1231	389226.52	1257395.85
1232	389222.51	1257375.05
1233	389221.70	1257365.39
1234	389219.41	1257337.25
1235	389219.34	1257319.85
1236	389221.16	1257312.48
1237	389228.21	1257304.74
1238	389233.62	1257304.23
1239	389233.62	1257299.11
1240	389237.06	1257299.11
1241	389246.62	1257242.79
1242	389252.50	1257244.05
1243	389243.62	1257299.11
1244	389243.62	1257309.11
1245	389233.62	1257309.11
1	389233.62	1257310.25

ИНВ.№ ПОДЛ. | ПОДПИСЬ И ДАТА | ВЗАМ. ИНВ. №

Изм.	Кол.уч.	Лист	№ док.	Подпись	Дата
					2019
Разраб.		Чудинова			09.09
Проверил.		Ерхолин			09.09
Н. контр.		Ерхолин			09.09
ГИП		Ильин			09.09

0000000000717361826683/03-ППТ2.1

ВОЛС ПАО "Ростелеком"

Том 1.3.2.1.1 Часть 2.
Проект планировки территории
Книга 1. Основная часть ППТ.
Территория пункта Б

Стадия	Лист	Листов
ППТ	9	9

Перечень координат границ зоны планируемого размещения линейного объекта

АО "Гипросвязь-4"

ф А3

4 Перечень координат характерных точек границ зон планируемого размещения линейных объектов, подлежащих переносу (переустройству) из зон планируемого размещения линейных объектов.

В связи с отсутствием линейных объектов, подлежащих переносу (переустройству) из зон планируемого размещения линейного объекта «ВОЛС ПАО «Ростелеком» на территории муниципального образования «Зеленоградский городской округ», муниципального образования «Кингисеппский муниципальный район» перечень координат характерных точек таких линейных объектов отсутствует.

5. Предельные параметры разрешенного строительства, реконструкции объектов капитального строительства, входящих в состав линейных в границах зон их планируемого размещения.

В состав линейного объекта «ВОЛС ПАО «Ростелеком» входят объекты капитального строительства – блок-контейнеры береговой станции. Предельные параметры разрешённого строительства, реконструкции таких объектов не установлены. Администрацией «Зеленоградский городской округ» утверждена Постановлением от 20.08.2019 № 1657 схема расположения земельного участка на кадастровом плане территории под размещение блок-контейнеров береговой станции.

6. Информация о необходимости осуществления мероприятий по сохранению объектов культурного наследия от возможного негативного воздействия в связи с размещением линейных объектов.

Объекты культурного наследия федерального, регионального и местного значения в границах территории, в отношении которой разработан проект планировки, отсутствуют. Мероприятия по сохранению объектов культурного наследия не требуются. Схем границ территорий объектов культурного наследия не выполнялась.

7. Информация о необходимости осуществления мероприятий по защите сохраняемых объектов капитального строительства (здание, строение, сооружение, объекты, строительство которых не завершено), существующих и строящихся на момент подготовки проекта планировки территории, а также объектов капитального строительства, планируемых к строительству в соответствии с ранее утвержденной документацией по планировке территории, от возможного негативного воздействия в связи с размещением линейных объектов;

Разработка траншеи под прокладку кабеля ВОЛС при строительстве линейного объекта «ВОЛС ПАО «Ростелеком» предполагается механизированным способом (экскаватор, кабелеукладчик)и ручным способом (в стесненных условиях прокладки кабеля ВОЛС, на местах пересечения с инженерными коммуникациями). При осуществлении прокладки кабеля вышеуказанными способами, отсутствует необходимость в мероприятиях по защите объектов капитального строительства, т.к. отсутствуют негативные факторы, воздействующие на объекты капитального строительства в связи с размещением линейного объекта.

8. Информация о необходимости осуществления мероприятий по охране окружающей среды.

Охрана окружающей среды в зоне размещения проектируемого объекта должна осуществляется в соответствии с действующими нормативными правовыми актами по вопросам охраны окружающей природной среды и рациональному использованию природных ресурсов.

Работа строительных машин и механизмов должна быть отрегулирована на минимально допустимый выброс выхлопных газов и уровень шума. Выполнение работ на отведенной полосе должно вестись с соблюдением чистоты территории, а санитарно-бытовые помещения должны быть оборудованы средствами

биологической очистки или сбором бытовых отходов в непроницаемую металлическую емкость с регулярной последующей ее очисткой и обеззараживанием.

Территория должна предохраняться от попадания в нее горюче-смазочных материалов. Все виды отходов, образующиеся в процессе строительства ВОЛС, собираются в закрытые металлические контейнеры на территории предприятия, производящего строительство, и вывозятся лицензированной организацией на свалку ТБО. При соблюдении норм и правил сбора и хранения отходов, а также своевременном удалении отходов с территории строительства, отрицательное воздействие отходов на окружающую среду будет максимально снижено.

Все строительно-монтажные работы производятся последовательно и не совпадают по времени. В связи с этим, загрязняющие вещества, выбрасываемые в атмосферу, носят кратковременный характер и не оказывают вредного воздействия на атмосферный воздух в период строительно-монтажных работ.

При организации строительной площадки вблизи зеленых насаждений работа строительных машин и механизмов должна обеспечивать сохранность существующих зеленых насаждений.

По окончании строительных работ, земли, отведенные во временное пользование, возвращаются землепользователям в состоянии, пригодном для использования их по назначению. Передача восстановленных земель оформляется актом в установленном порядке.

9. Информация о необходимости осуществления мероприятий по защите территории от чрезвычайных ситуаций природного и техногенного характера, в том числе по обеспечению пожарной безопасности и гражданской обороне.

В границах зоны планируемого размещения объекта «ВОЛС ПАО «Ростелеком» нет оснований для возникновения аварийных ситуаций, которые могли бы привести к созданию каких либо поражающих факторов и, как следствие, к чрезвычайным ситуациям.

Непосредственно при строительстве трассы ВОЛС, выбросы загрязняющих веществ в воздушную среду будут происходить только на стадии строительства транспортными средствами, механизмами. В период эксплуатации никакого вредного воздействия на окружающую среду волоконно-оптический кабель оказывать не будет.

Кабельная ВОЛС не относятся к экологически опасным объектам хозяйственной деятельности, так как во время строительства и всего срока эксплуатации не создается каких-либо вредных излучений, вибраций.

На основании вышеизложенного нет необходимости в подготовке схемы границ территорий, подверженных риску возникновения ЧС.

В соответствии с п. 2 и приложением 1 к Федеральному закону «О промышленной безопасности опасных производственных объектов» от 21. 07. 1997 г. № 116-ФЗ проектируемый объект не является опасным производственным объектом.

В соответствии с ГОСТ Р 22.0.02-94 «Безопасность в чрезвычайных ситуациях. Термины и определения основных понятий», также в соответствии с Федеральным законом от 29. 06. 2010 г. № 124-ФЗ «О внесении изменений в статью 2 Федерального закона «О связи» проектируемый объект не является потенциально опасным объектом. Особо опасные, уникальные сооружения отсутствуют.